



PIANO DI GOVERNO  
DEL TERRITORIO  
L.R. 12/2005

Direzione e coordinamento:  
Settore Urbanistica  
Ufficio P.G.T.

Progettisti:  
Arch. Massimo Giuliani  
Arch. Luigi Moriggi  
Arch. Luca Bertagnon  
Ing. Emilio Cremona

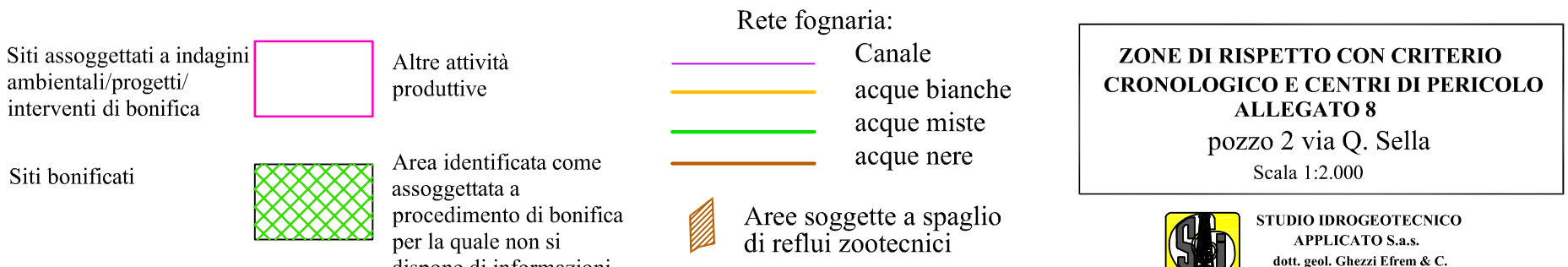
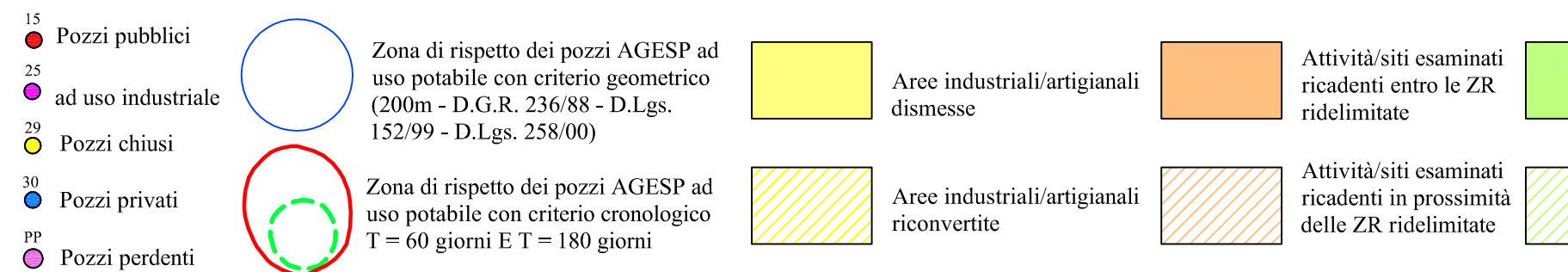
Data:  
settembre 2016

Scala:  
1:2000

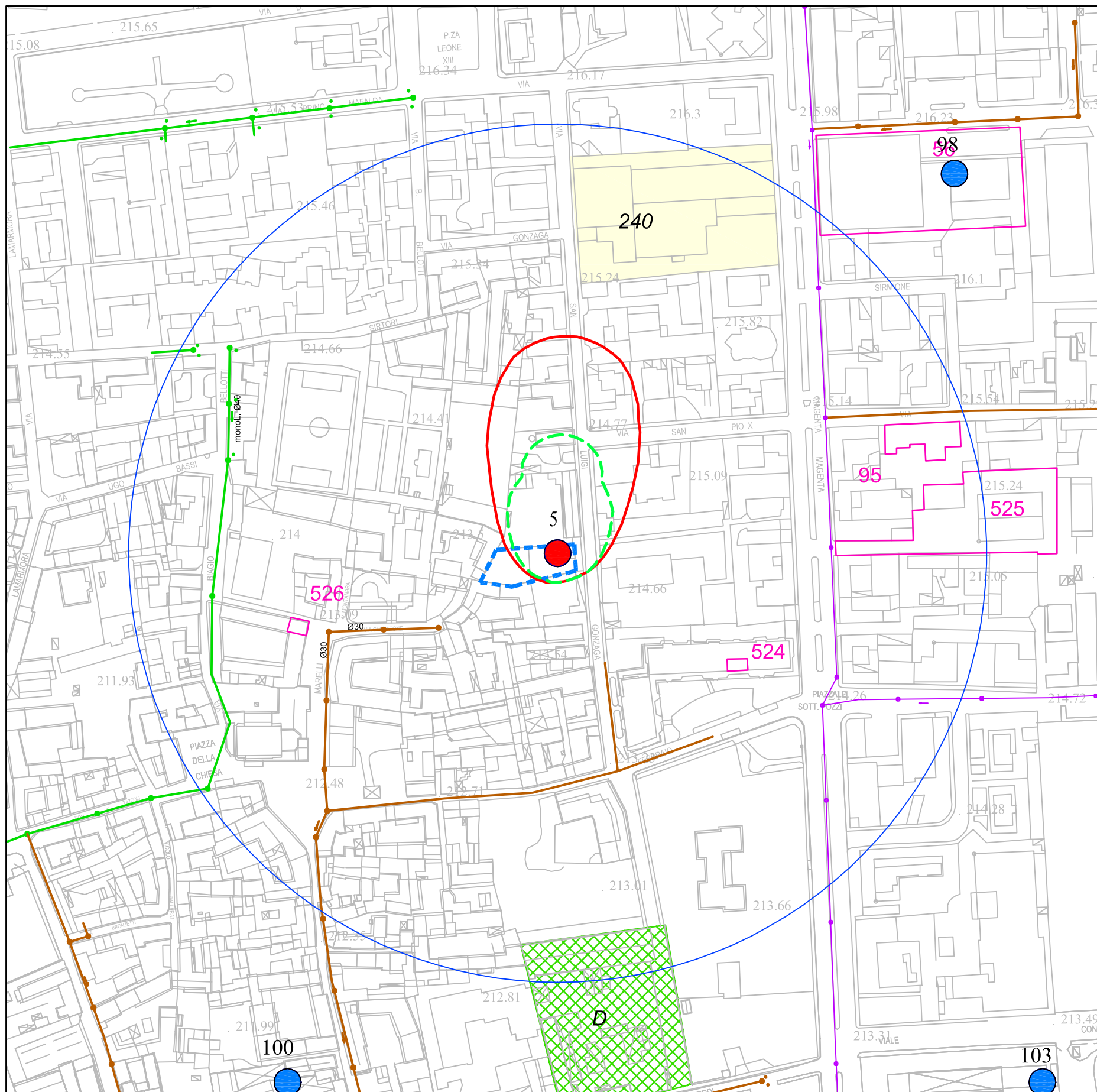
## DOCUMENTO DI PIANO

Zone di rispetto dei pozzi di captazione ad idropotabile  
determinate con criterio cronologico e idrogeologico

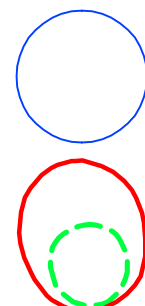
# A.13 bis








- 15 Pozzi pubblici
- 25 Pozzi pubblici ad ad uso industriale
- 29 Pozzi chiusi
- 30 Pozzi privati
- PP Pozzi perdenti




Zona di rispetto dei pozzi AGESP ad uso potabile con criterio geometrico (200m - D.G.R. 236/88 - D.Lgs. 152/99 - D.Lgs. 258/00)

Zona di rispetto dei pozzi AGESP ad uso potabile con criterio cronologico T = 60 giorni E T = 180 giorni




Aree industriali/artigianali dismesse




Aree industriali/artigianali riconvertite



Attività/siti esaminati ricadenti entro le ZR ridelimitate



Attività/siti esaminati ricadenti in prossimità delle ZR ridelimitate




Siti assoggettati a indagini ambientali/progetti/interventi di bonifica



Siti bonificati



Altre attività produttive



Area identificata come assoggettata a procedimento di bonifica per la quale non si dispone di informazioni

Rete fognaria:

- Canale
- acque bianche
- acque miste
- acque nere

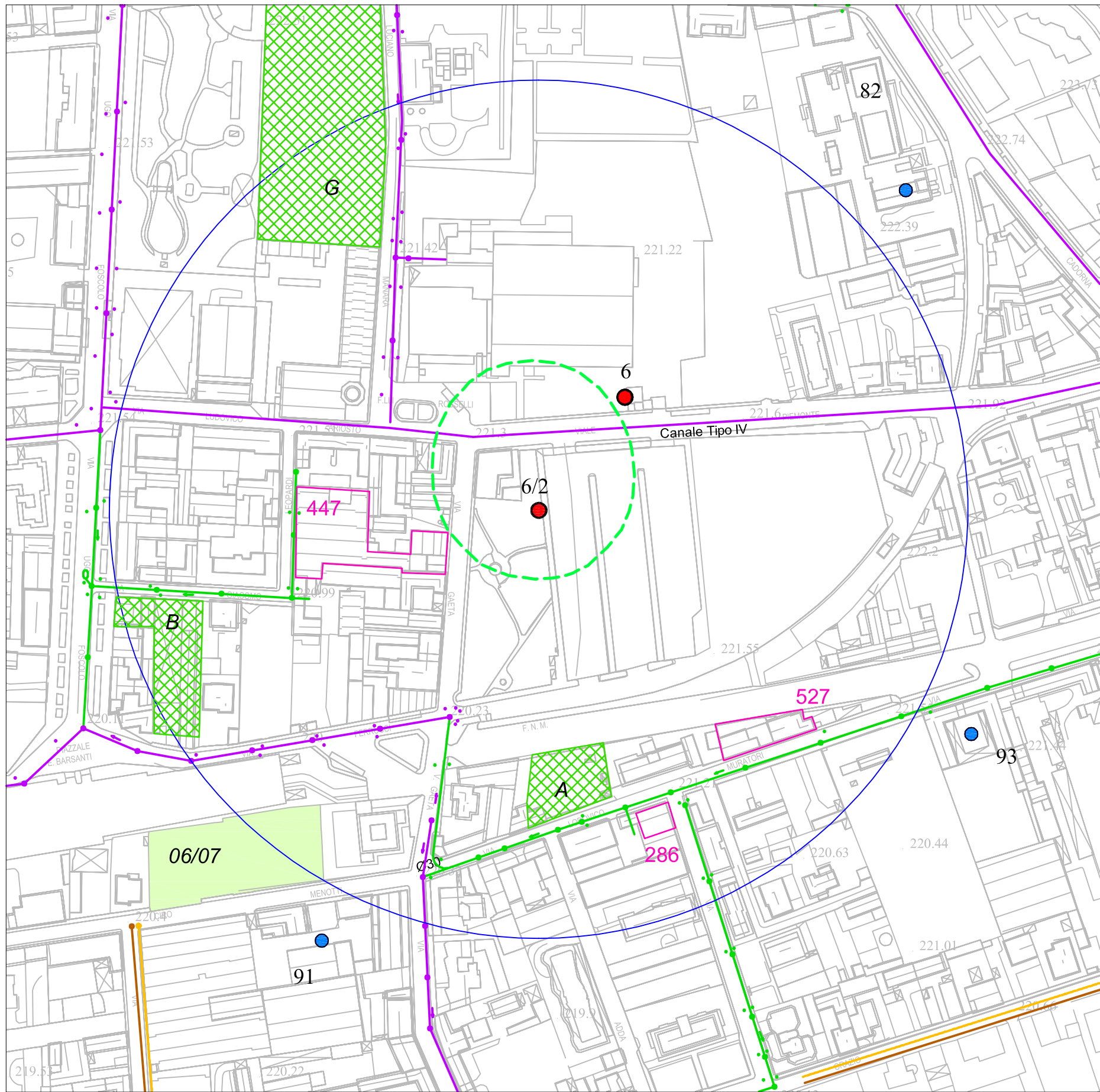
Aree soggette a spaglio di reflui zootecnici

**ZONE DI RISPETTO CON CRITERIO CRONOLOGICO E CENTRI DI PERICOLO**  
**ALLEGATO 8**  
pozzo 5 Via S.Luigi  
Scala 1:2.000




STUDIO IDROGEOTECNICO  
APPLICATO S.a.s.  
dott. geol. Ghezzi Efrem & C.






- 15 Pozzi pubblici  
25 ad uso industriale  
29 Pozzi chiusi  
30 Pozzi privati  
PP Pozzi perdenti

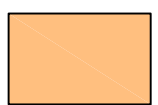
- Zona di rispetto dei pozzi AGESP ad uso potabile con criterio geometrico (200m - D.G.R. 236/88 - D.Lgs. 152/99 - D.Lgs. 258/00)
- Zona di rispetto dei pozzi AGESP ad uso potabile con criterio cronologico T = 60 giorni E T = 180 giorni



Aree industriali/artigianali dismesse




Aree industriali/artigianali riconvertite



Attività/siti esaminati ricadenti entro le ZR ridelimitate



Attività/siti esaminati ricadenti in prossimità delle ZR ridelimitate




Siti assoggettati a indagini ambientali/progetti/interventi di bonifica



Siti bonificati



Altre attività produttive



Area identificata come assoggettata a procedimento di bonifica per la quale non si dispone di informazioni

Rete fognaria:

- Canale  
acque bianche  
acque miste  
acque nere

Aree soggette a spaglio di reflui zootecnici

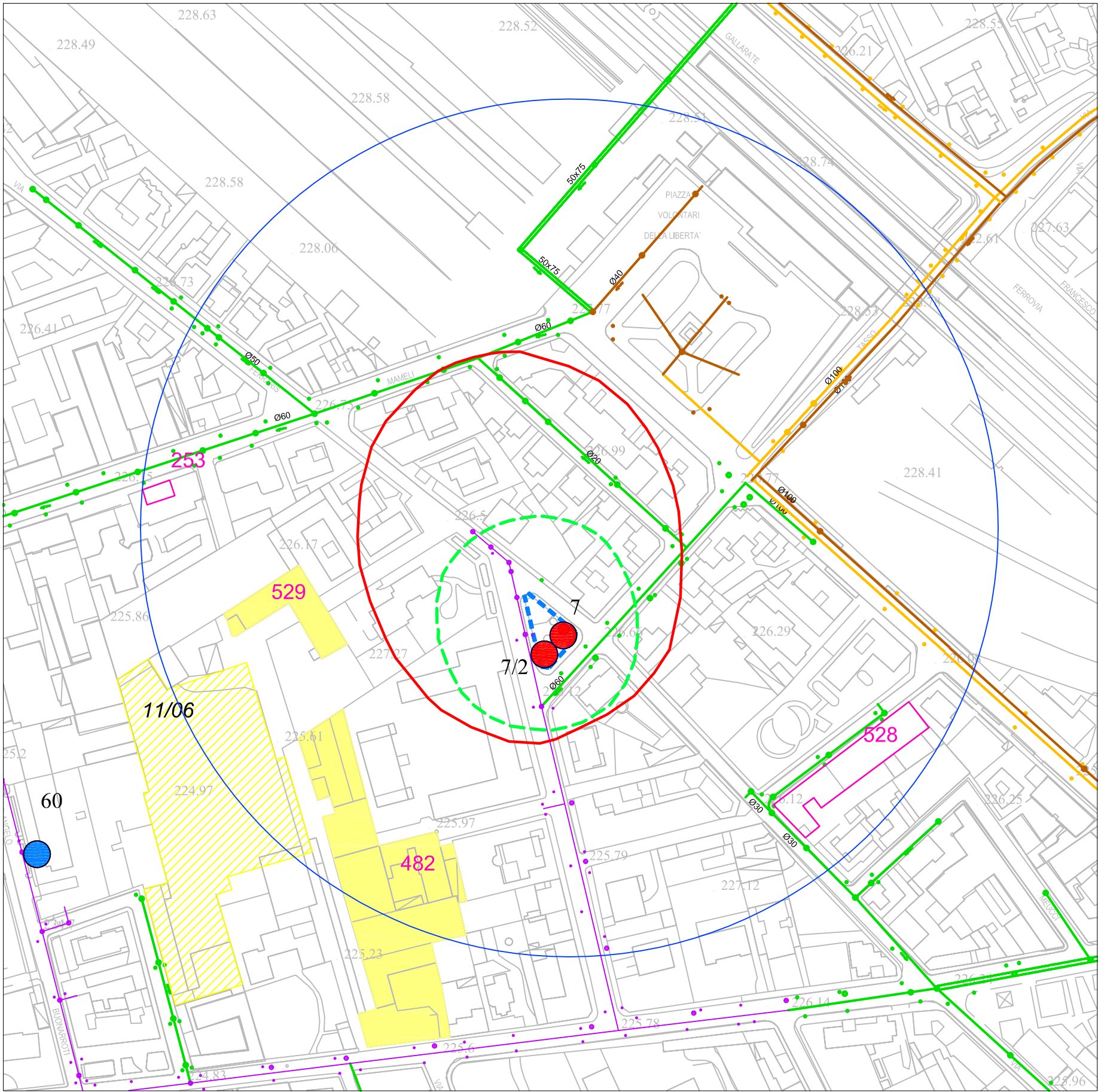
**ZONE DI RISPETTO CON CRITERIO CRONOLOGICO E CENTRI DI PERICOLO ALLEGATO 8**

pozzo 6/2 Via Piemonte - nuovo  
Scala 1:2.000

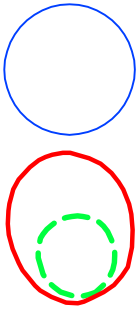


STUDIO IDROGEOTECNICO APPLICATO S.p.A.  
dott. geol. Ghezzi Efrem & C.



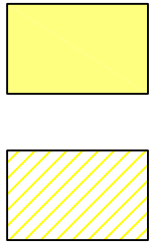


- 15 ● Pozzi pubblici
- 25 ● ad uso industriale
- 29 ● Pozzi chiusi
- 30 ● Pozzi privati
- PP ● Pozzi perdenti



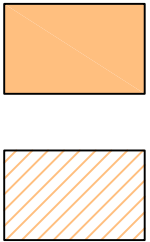
Zona di rispetto dei pozzi AGESP ad uso potabile con criterio geometrico (200m - D.G.R. 236/88 - D.Lgs. 152/99 - D.Lgs. 258/00)

Zona di rispetto dei pozzi AGESP ad uso potabile con criterio cronologico T = 60 giorni E T = 180 giorni




Aree industriali/artigianali dismesse

Aree industriali/artigianali riconvertite




Attività/siti esaminati ricadenti entro le ZR ridelimitate

Attività/siti esaminati ricadenti in prossimità delle ZR ridelimitate



Siti assoggettati a indagini ambientali/progetti/interventi di bonifica

Siti bonificati



Altre attività produttive

Area identificata come assoggettata a procedimento di bonifica per la quale non si dispone di informazioni

Rete fognaria:



Canale

acque bianche

acque miste

acque nere



Aree soggette a spaglio di reflui zootecnici

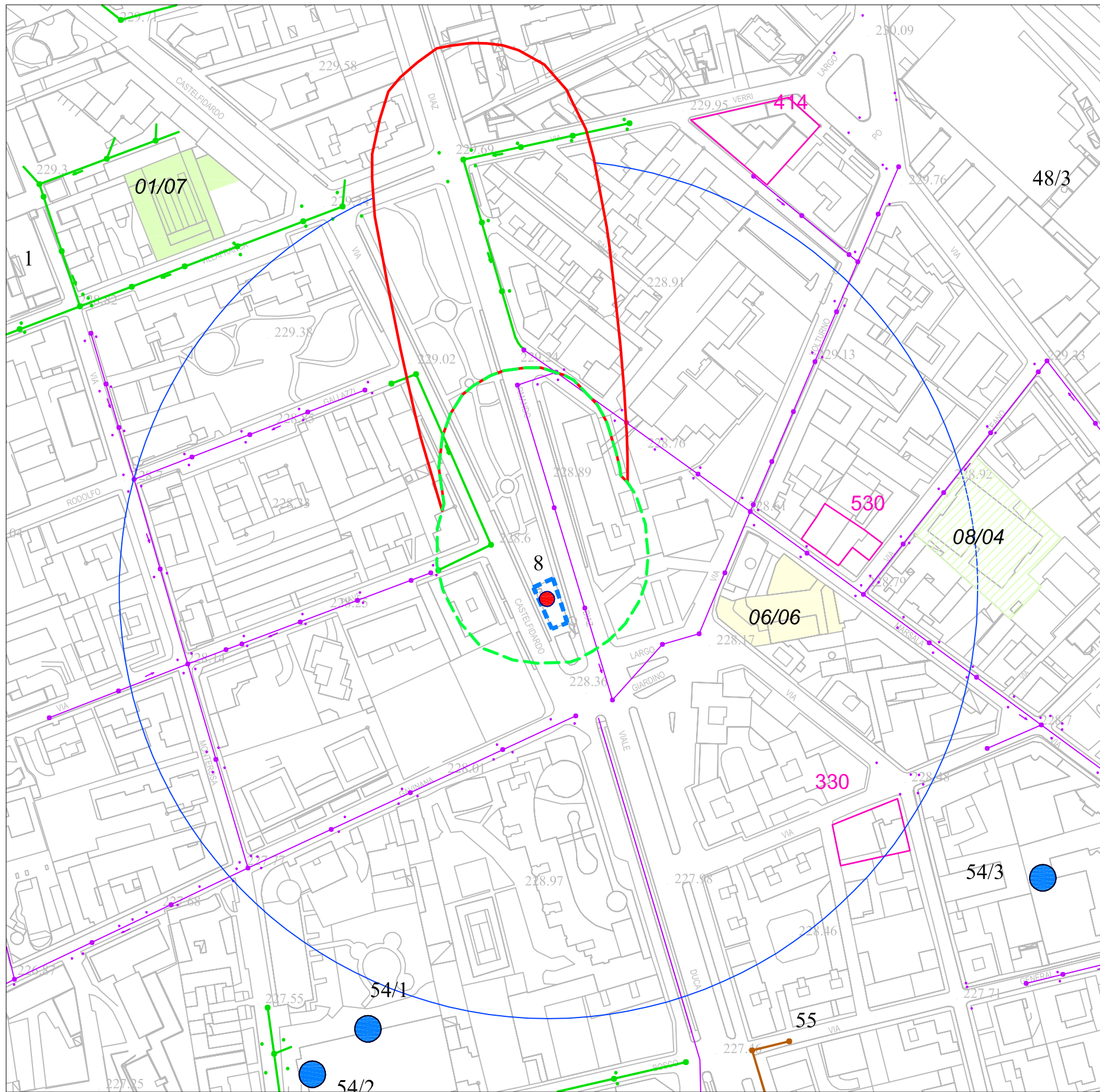
**ZONE DI RISPETTO CON CRITERIO CRONOLOGICO E CENTRI DI PERICOLO ALLEGATO 8**

pozzo 7/2 Via R. Sanzio - nuovo

Scala 1:2.000


**STUDIO IDROGEOTECNICO APPLICATO S.a.s.**  
dott. geol. Ghezzi Efrem & C.






- 15 Pozzi pubblici
- 25 ad uso industriale
- 29 Pozzi chiusi
- 30 Pozzi privati
- PP Pozzi perdenti

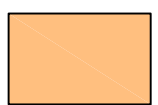
- Zona di rispetto dei pozzi AGESP ad uso potabile con criterio geometrico (200m - D.G.R. 236/88 - D.Lgs. 152/99 - D.Lgs. 258/00)
- Zona di rispetto dei pozzi AGESP ad uso potabile con criterio cronologico T = 60 giorni E T = 180 giorni




Aree industriali/artigianali dismesse




Aree industriali/artigianali riconvertite



Attività/siti esaminati ricadenti entro le ZR ridelimitate



Attività/siti esaminati ricadenti in prossimità delle ZR ridelimitate




Siti assoggettati a indagini ambientali/progetti/interventi di bonifica



Siti bonificati



Altre attività produttive



Area identificata come assoggettata a procedimento di bonifica per la quale non si dispone di informazioni

Rete fognaria:

- Canale
- acque bianche
- acque miste
- acque nere

Aree soggette a spaglio di reflui zootecnici

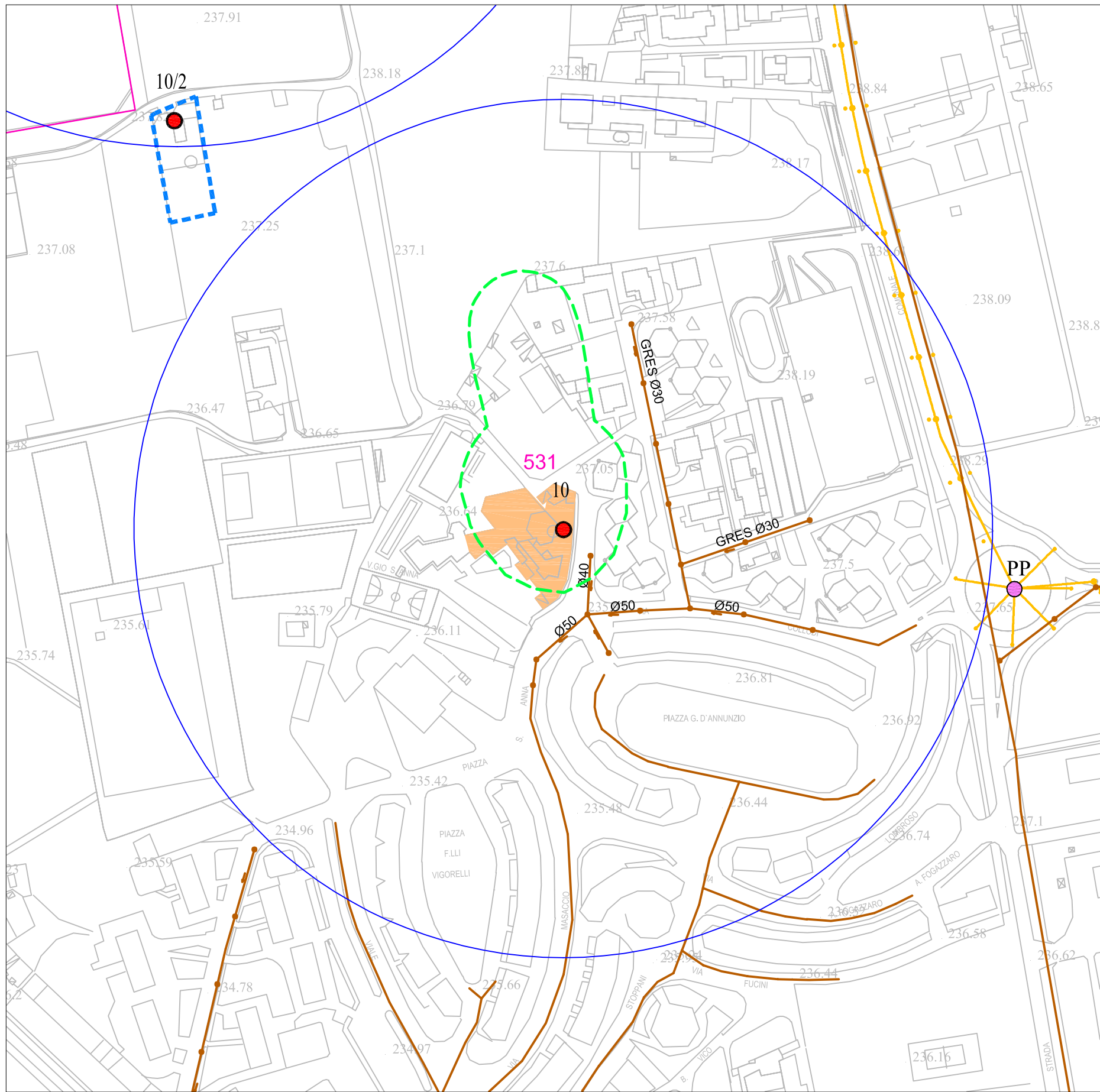
**ZONE DI RISPETTO CON CRITERIO CRONOLOGICO E CENTRI DI PERICOLO ALLEGATO 8**

pozzo 8 Viale A. Diaz  
Scala 1:2.000




STUDIO IDROGEOTECNICO  
APPLICATO S.p.A.  
dott. geol. Ghezzi Efrem & C.



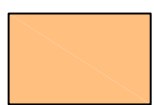


- 15 Pozzi pubblici
- 25 ad uso industriale
- 29 Pozzi chiusi
- 30 Pozzi privati
- PP Pozzi perdenti


- Zona di rispetto dei pozzi AGESP ad uso potabile con criterio geometrico (200m - D.G.R. 236/88 - D.Lgs. 152/99 - D.Lgs. 258/00)
- Zona di rispetto dei pozzi AGESP ad uso potabile con criterio cronologico T = 60 giorni E T = 180 giorni



Aree industriali/artigianali dismesse



Attività/siti esaminati ricadenti entro le ZR ridelimitate



Siti assoggettati a indagini ambientali/progetti/interventi di bonifica




Altre attività produttive

Rete fognaria:

- Canale
- acque bianche
- acque miste
- acque nere

Aree soggette a spaglio di reflui zootecnici




Aree industriali/artigianali riconvertite



Attività/siti esaminati ricadenti in prossimità delle ZR ridelimitate



Siti bonificati



Area identificata come assoggettata a procedimento di bonifica per la quale non si dispone di informazioni

**ZONE DI RISPETTO CON CRITERIO CRONOLOGICO E CENTRI DI PERICOLO**  
**ALLEGATO 8**

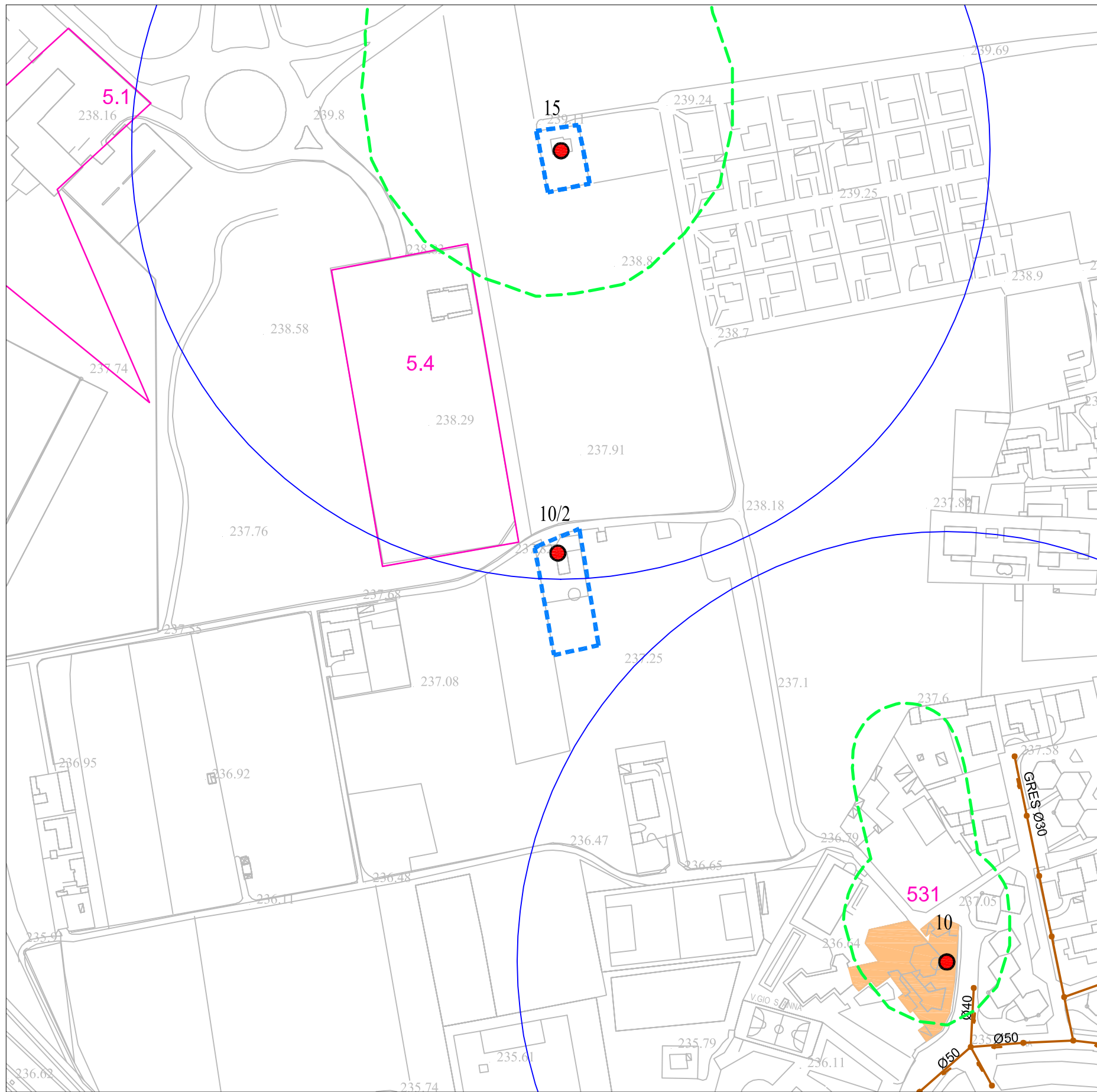
pozzo 10 Villaggio S. Anna I

Scala 1:2.000



**STUDIO IDROGEOTECNICO APPLICATO S.p.A.**  
dott. geol. Ghezzi Efrem & C.





- 15 Pozzi pubblici
- 25 ad uso industriale
- 29 Pozzi chiusi
- 30 Pozzi privati
- PP Pozzi perdenti

- Zona di rispetto dei pozzi AGESP ad uso potabile con criterio geometrico (200m - D.G.R. 236/88 - D.Lgs. 152/99 - D.Lgs. 258/00)
- Zona di rispetto dei pozzi AGESP ad uso potabile con criterio cronologico T = 60 giorni E T = 180 giorni

- Aree industriali/artigianali dismesse
- Aree industriali/artigianali riconvertite

- Attività/siti esaminati ricadenti entro le ZR ridelimitate
- Attività/siti esaminati ricadenti in prossimità delle ZR ridelimitate

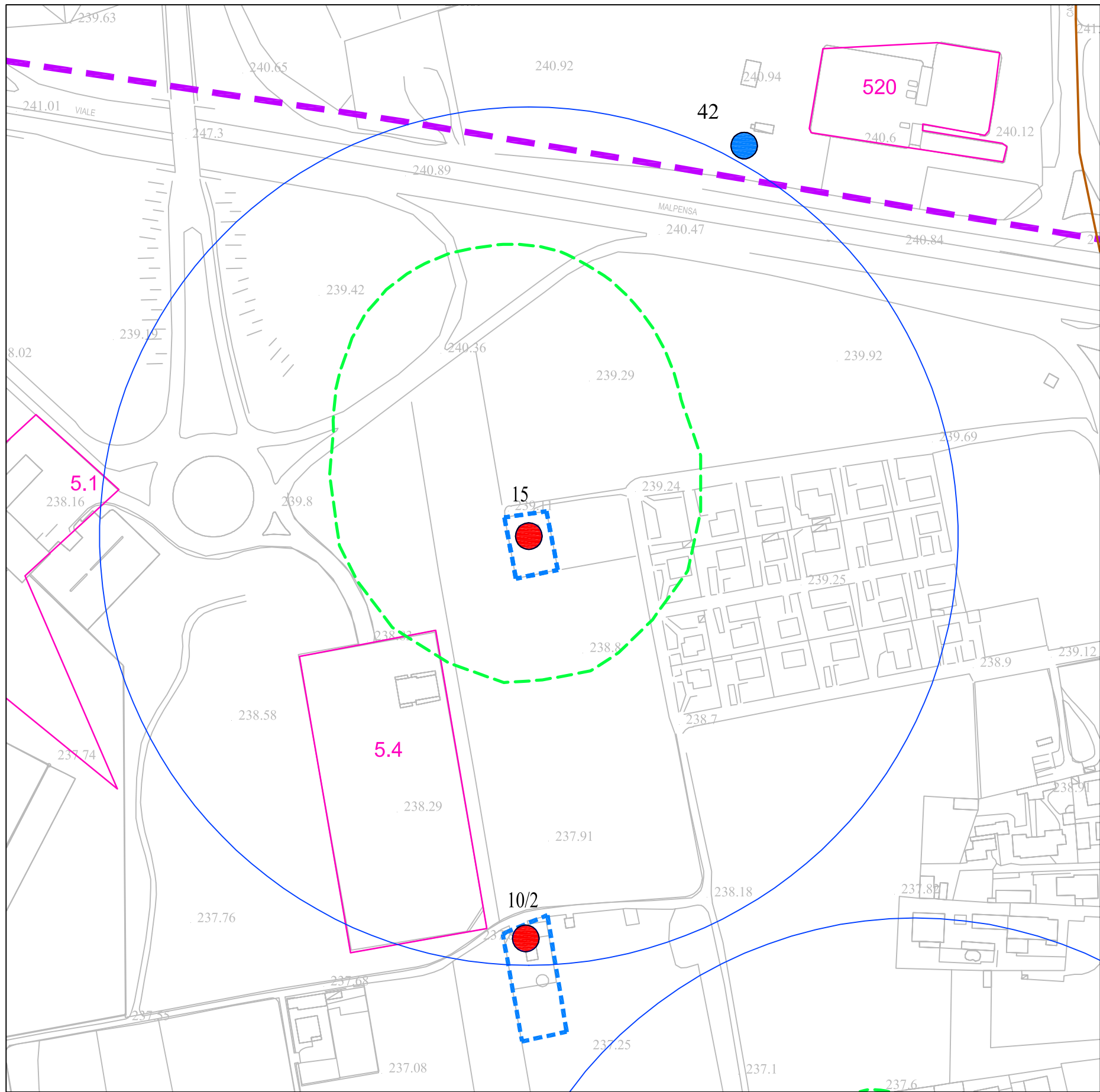
- Siti assoggettati a indagini ambientali/progetti/interventi di bonifica
- Siti bonificati

- Altre attività produttive
- Area identificata come assoggettata a procedimento di bonifica per la quale non si dispone di informazioni

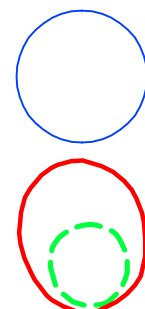
- Rete fognaria:
- Canale
  - acque bianche
  - acque miste
  - acque nere
  - Aree soggette a spaglio di reflui zootecnici

**ZONE DI RISPETTO CON CRITERIO CRONOLOGICO E CENTRI DI PERICOLO ALLEGATO 8**  
pozzo 10/2 Villaggio S. Anna II  
Scala 1:2.000






- 15 Pozzi pubblici
- 25 ad uso industriale
- 29 Pozzi chiusi
- 30 Pozzi privati
- PP Pozzi perdenti




Zona di rispetto dei pozzi AGESP ad uso potabile con criterio geometrico (200m - D.G.R. 236/88 - D.Lgs. 152/99 - D.Lgs. 258/00)

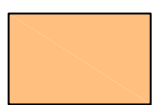
Zona di rispetto dei pozzi AGESP ad uso potabile con criterio cronologico T = 60 giorni E T = 180 giorni




Aree industriali/artigianali dismesse




Aree industriali/artigianali riconvertite



Attività/siti esaminati ricadenti entro le ZR ridelimitate



Attività/siti esaminati ricadenti in prossimità delle ZR ridelimitate




Siti assoggettati a indagini ambientali/progetti/interventi di bonifica



Siti bonificati



Altre attività produttive



Area identificata come assoggettata a procedimento di bonifica per la quale non si dispone di informazioni

Rete fognaria:



Canale



acque bianche



acque miste



acque nere



Aree soggette a spaglio di reflui zootecnici

**ZONE DI RISPETTO CON CRITERIO CRONOLOGICO E CENTRI DI PERICOLO ALLEGATO 8**

pozzo 15 Via Donatori di Sangue  
Scala 1:2.000



STUDIO IDROGEOTECNICO  
APPLICATO S.p.A.  
dott. geol. Ghezzi Efrem & C.