




GRAN PIEMONTE 2025
DOGLIANI - ACQUI TERME
giovedì 9 ottobre 2025

km 174

D = 2700 m

cronotabella

Quota				DISTANZE			ORA DI PASSAGGIO		
				par- ziali	per- corse	da per- correre	media km/ora		
							44	42	40
PROVINCIA DI CUNEO									
	256	DOGLIANI	↑ Start Village	5.0			12.10	12.10	12.10
	251	DOGLIANI	↑ km 0	0.0	0.0	174.0	12.20	12.20	12.20
	223	Monchiero	↑ sp.,661	2.9	2.9	171.1	12.23	12.23	12.24
	220	Bv. per Lequio Tanaro	↩ sp.12-sp.159	1.6	4.5	169.5	12.25	12.25	12.26
	331	Lequio Tanaro	↑ sp.159	4.7	9.2	164.8	12.31	12.32	12.32
	318	Bene Vagienna	↑ sp.3	5.1	14.3	159.7	12.37	12.38	12.39
	323	Narzole	↩ v.Rimembranza-sp.661	6.9	21.2	152.8	12.46	12.47	12.48
	292	Cherasco	↩ v.Cavour-sp.661-sp.12	6.8	28.0	146.0	12.54	12.56	12.57
	231	Bv. per Barolo	↩ sp.3	7.8	35.8	138.2	13.04	13.05	13.07
	321	Barolo	↩ sp.3-sp.58	6.4	42.2	131.8	13.12	13.14	13.16
	404	La Morra	↑ sp.236	6.0	48.2	125.8	13.20	13.22	13.25
	194	Gallo d'Alba	↑ sp.157	6.0	54.2	119.8	13.27	13.30	13.33
	450	Diano d'Alba	↩ sp.32	5.1	59.3	114.7	13.39	13.43	13.47
	172	Alba	↩ sp.3	6.7	66.0	108.0	13.47	13.51	13.56
	324	Tre Stelle	↩ sp.51	7.8	73.8	100.2	13.57	14.02	14.07
	448	Neviglie	↩ sp.200	5.6	79.4	94.6	14.04	14.09	14.15
	509	Bric della Forma	↑ sp.200	1.0	80.4	93.6	14.07	14.12	14.18
	503	Mango	↩ sp.51	2.9	83.3	90.7	14.10	14.15	14.21
	390	Romanino	↩ sp.51	3.3	86.6	87.4	14.14	14.20	14.26
	176	Santo Stefano Belbo	↩ sp.592	8.4	95.0	79.0	14.24	14.30	14.37
PROVINCIA DI ASTI									
	154	Canelli	↑ v.Indipendenza-sp.592	4.9	99.9	74.1	14.30	14.36	14.43
	153	Bv. per Rocchetta Palafea	↑ sp.43	3.8	103.7	70.3	14.35	14.41	14.48
	398	Rocchetta Palafea	↩ sp.43-sp.114	4.1	107.8	66.2	14.44	14.51	14.59
	260	Castel Boglione	↑ sp.230	4.2	112.0	62.0	14.49	14.56	15.05
PROVINCIA DI ALESSANDRIA									
	163	Terzo	↑ sp.30 (punto ingresso circuito) - sp.22'	7.8	119.8	54.2	14.58	15.06	15.15
	190	Bv. per Castelletto d'Erro	↩ sp.224	5.8	125.6	48.4	15.06	15.14	15.23
	512	Castelletto d'Erro	↑ sp.225	6.0	131.6	42.4	15.19	15.29	15.39
	182	Melazzo	↩ sp.334	7.1	138.7	35.3	15.28	15.38	15.48
	150	ACQUI TERME	↑ via Cassarogna	6.3	145.0	29.0	15.35	15.45	15.56
	163	Terzo	↑ sp.30 (punto ingresso circuito) - sp.22'	3.8	148.8	25.2	15.40	15.50	16.02
	190	Bv. per Castelletto d'Erro	↩ sp.224	5.8	154.6	19.4	15.48	15.58	16.10
	512	Castelletto d'Erro	↑ sp.225	6.0	160.6	13.4	16.01	16.12	16.25
	182	Melazzo	↩ sp.334	7.1	167.7	6.3	16.09	16.21	16.34
	150	ACQUI TERME	↑ via Cassarogna	6.3	174.0	0.0	16.16	16.29	16.42

NOTE:



Galleria/Tunnel: km

Passaggio a Livello/Level Crossing: km

GRAN PIEMONTE 2025 DOGLIANI - ACQUI TERME

cronotabella

giovedì 9 ottobre 2025

Prov/com	Distanza	Località	DIR	via	km 174
CUNEO					
Dogliani					
		DOGLIANI	↑	Start Village	
			↑		
			↑		
			↑		
			↑		
		DOGLIANI	↑	sp.661	km 0
			↑	sp.661	
Monchiero					
			↑	sp.661	
		Monchiero	↑	sp.661	
			↑	sp.661	
Novello					
			↑	sp.661	
		Bv. per Lequio Tanaro	↖	sp.12	
			↑	sp.12	Ponte Fiume Tanaro
			↑	sp.12	
Lequio Tanaro					
			↑	sp.12	
			↗	sp.159	rotatoria
			↑	sp.159	
		Lequio Tanaro	↑	sp.159	via Europa
			↑	sp.159	
Bene Vagienna					
			↑	sp.159	
		Bene Vagienna	↖	sp.3	
			↑	sp.3	
Narzole					
			↑	sp.3	
			↑	sp.3	via Martiri della Liberazione
		Narzole	↖	sp.661	viale Rimembranza
			↖	sp.661	Piazza 4 Novembre
			↖	sp.661	via Cavour
			↑	sp.661	via Cavour
			↑	sp.661	Madonna della Neve (Narzole)
			↑	sp.661	
Cherasco					
			↑	sp.661	
			↑	sp.661	Corso Luigi Einaudi
			↑	sp.661	via Vittorio Emanuele II
		Cherasco	↖	sp.661	via Cavour
			↑	sp.661	via Moglia
			↖	sp.12	via Fondovalle
			↑	sp.12	
			↑	sp.12	Ponte Fiume Tanaro
			↑	sp.12	
			↑	sp.12	Ponte Fiume Tanaro
Narzole					
			↑	sp.12	
			↑	sp.12	Ponte Fiume Tanaro
			↑	sp.12	
		Bv. per Barolo	↖	sp.3	

GRAN PIEMONTE 2025 DOGLIANI - ACQUI TERME

cronotabella

giovedì 9 ottobre 2025

Prov/com	Distanza	Località	DIR	via	km 174
Barolo					
			↑	sp.3	
			↑	sp.3	via delle Viole
			↗	sp.3	via San Pietro
			↑	sp.3	via San Pietro
		Barolo	↖	sp.3	via Crosia
			↑	sp.3	
La Morra					
			↑	sp.3	
			↖	sp.58	
			↑	sp.58	
		La Morra	↗	sp.236	
			↑	sp.236	
Alba					
			↑	sp.236	
			↑	sp.236	sottopasso svincolo sp.3bis
			↖	sp.3	
Grinzane Cavour					
		Gallo d'Alba	↗	sp.157	
			↑	sp.157	
Diano d'Alba					
			↑	sp.157	
			↑	sp.157	via Farinetti
		Diano d'Alba	↖	sp.32	
			↑	sp.32	
Alba					
			↑	sp.32	
			↑	sp.32	Corso Enotria
			↖		Corso Langhe
			↑		serie di rotonde
			↑		Corso Italia
		Alba	↗		via Giacomo Alberone
			↖		Corso Michele Coppino
			↗	sp.3	viale Cherasca
		P.L.	↑	sp.3	viale Cherasca
			↑	sp.3	viale Cherasca
			↑	sp.3	
Barbaresco					
			↑	sp.3	
		Tre Stelle	↗	sp.51	
Treiso (poche centinaia di metri)					
			↑	sp.51	
Neive					
			↑	sp.51	
Neviglie					
			↑	sp.51	
		Neviglie	↖	sp.51	via Mango
			↑	sp.200	
		Bric della Forma	↑	sp.200	
			↖	sp.200	
			↑	sp.200	
			↖	sp.200	
			↑	sp.200	

GRAN PIEMONTE 2025 DOGLIANI - ACQUI TERME

cronotabella

giovedì 9 ottobre 2025

Prov/com	Distanza	Località	DIR	via	km 174
Mango					
			↑	sp.200	
			↱	sp.51	
		Mango	↱	sp.51	
			↑	sp.51	
		Romanino	↱	sp.51	
			↑	sp.51	
Santo Stefano Belbo					
			↑	sp.51	
			↑	sp.51	
		Santo Stefano Belbo	↱		via San Maurizio
			↱		via Roma
			↑	sp.592	via 20 Settembre
			↑	sp.592	via Cesare Pavese
			↑	sp.592	
			↑	sp.592	sovrappasso ferrovia
ASTI					
Canelli					
			↑	sp.592	
			↑	sp.592	
		Canelli	↑		viale Risorgimento
			↑		viale Indipendenza
			↑		viale Italia
			↱		sovrappasso ferrovia
			↱	sp.592	
			↑	sp.592	
Calamandrana					
			↑	sp.592	
		Bv. per Rocchetta Palafea	↱	sp.43	
			↑	sp.43	
Rocchetta Palafea					
			↑	sp.43	
			↑	sp.43	
		Rocchetta Palafea	↱	sp.43	
			↱	sp.114	
			↑	sp.114	
Castel Boglione					
			↑	sp.114	
		Castel Boglione	↑	sp.230	
			↑	sp.230	
Montabone (poche centinaia di metri)					
			↑	sp.230	
ASTI / ALESSANDRIA (sul confine provinciale)					
Montabone / Acqui Terme (sul confine comunale)					
			↑	sp.230	
ALESSANDRIA					
Terzo					
			↑	sp.230	
			↑	sp.230	
		Terzo	↗	sp.30	sovrappasso ferrovia
			↑	sp.30	(punto ingresso circuito)
			↖	sp.227	Ponte Fiume Bormida
			↑	sp.227	
Melazzo					

GRAN PIEMONTE 2025 DOGLIANI - ACQUI TERME

cronotabella

giovedì 9 ottobre 2025

Prov/com	Distanza	Località	DIR	via	km 174
			↑	sp.227	
Bistagno					
			↑	sp.227	
		Bv. per Castelletto d'Erro	↖	sp.224	
			↑	sp.224	
Castelletto d'Erro					
			↑	sp.224	
Ponti					
			↑	sp.224	(poche centinaia di metri)
Castelletto d'Erro					
			↑	sp.224	
			↖	sp.225	Chiesa di Sant'Anna
			↑	sp.225	
		Castelletto d'Erro	↑	sp.225	
			↑	sp.225	
Melazzo					
			↑	sp.225	
			↑	sp.225	Ponte Torrente Erro
			↑	sp.225	
		Melazzo	↖	sp.334	
			↑	sp.334	
Acqui Terme					
			↑	sp.334	
			↑	sp.334	viale Acquedotto Romano
			↖		viale Acquedotto Romano
			↑		Ponte Fiume Bormida
			↑		Corso Bagni
			↖		via Moriondo
			↖		via Cassarogna
		ACQUI TERME	↑		via Cassarogna
			↗	sp.30	rotatoria
			↑	sp.30	
			↑	sp.30	sovrappasso ferrovia
			↑	sp.30	
Terzo					
			↑	sp.30	
			↑	sp.30	sovrappasso ferrovia
			↑	sp.30	
		Terzo	↗	sp.30	(punto ingresso circuito)
			↑	sp.30	Ponte Fiume Bormida
			↖	sp.227	
			↑	sp.227	
Melazzo					
			↑	sp.227	
Bistagno					
			↑	sp.227	
		Bv. per Castelletto d'Erro	↖	sp.224	
			↑	sp.224	
Castelletto d'Erro					
			↑	sp.224	
Ponti					
			↑	sp.224	(poche centinaia di metri)
Castelletto d'Erro					

GRAN PIEMONTE 2025 DOGLIANI - ACQUI TERME

cronotabella

giovedì 9 ottobre 2025

Prov/com	Distanza	Località	DIR	via	km 174
			↑	sp.224	
			↖	sp.225	Chiesa di Sant'Anna
			↑	sp.225	
		Castelletto d'Erro	↑	sp.225	
			↑	sp.225	
Melazzo					
			↑	sp.225	
			↑	sp.225	Ponte Torrente Erro
			↑	sp.225	
		Melazzo	↖	sp.334	
			↑	sp.334	
Acqui Terme					
			↑	sp.334	
			↑	sp.334	viale Acquedotto Romano
			↖		viale Acquedotto Romano
			↑		Ponte Fiume Bormida
			↑		Corso Bagni
			↖		via Moriondo
			↖		via Cassarogna
			↑		via Cassarogna
		ACQUI TERME	↑		via Cassarogna