



**CITTÀ DI ALBA**  
(Provincia di Cuneo)

*Medaglia d'Oro al V.M.*

IL SEGRETARIO GENERALE  
Dott. Massimo Nardi

## VERBALE DI DELIBERAZIONE DEL CONSIGLIO COMUNALE

**N. 93**  
**del 29/09/2025**

**OGGETTO:** Variante Parziale n. 16 al Piano Regolatore Generale Comunale ai sensi dell'art. 17, commi 5 e 7, della L.R.P. 56/77 e s.m.i. – Controdeduzioni alle osservazioni e approvazione.

L'anno **duemilaventicinque**, addì **ventinove** del mese di **settembre**, alle ore **quindici e quarantacinque minuti**, nella sala consiliare "Teodoro Bubbio" del Palazzo civico, in presenza fisica dei componenti dell'organo istituzionale.

Previo esaurimento delle formalità prescritte dallo statuto e dal regolamento consiliare, vennero per oggi convocati i componenti di questo Consiglio comunale, in seduta pubblica di prima convocazione, nelle persone dei signori:

- |  |                                    |
|--|------------------------------------|
| 1. <i>GATTO Alberto – SINDACO</i>                          | 14. <i>GALEASSO Maria Cristina</i> |
| 2. <i>DI LIDDO Elena – PRESIDENTE DEL CONSIGLIO</i>        | 15. <i>GIRI Luciano</i>            |
| 3. <i>BOSCHIAZZO Elisa – VICE PRESIDENTE DEL CONSIGLIO</i> | 16. <i>GOMBA Nadia</i>             |
| 4. <i>AMBROGIO Fabio</i>                                   | 17. <i>MANASSERO Stefania</i>      |
| 5. <i>AMISANO Martina</i>                                  | 18. <i>MARANO Mario</i>            |
| 6. <i>BARBERO Lorenzo</i>                                  | 19. <i>MARTINI Rosanna</i>         |
| 7. <i>BO Carlo</i>   | 20. <i>MORCALDI Lucia</i>          |
| 8. <i>BOERI Domenico</i>                                   | 21. <i>PAGLIERI Lorenzo</i>        |
| 9. <i>BOFFA Carlotta</i>                                   | 22. <i>REGGIO Massimo</i>          |
| 10. <i>BOLLA Emanuele</i>                                  | 23. <i>SATURNINO Mario Gaspare</i> |
| 11. <i>CASTELLENGO Pierangela</i>                          | 24. <i>SPOLAORE Riccardo</i>       |
| 12. <i>CAVALLOTTO Anna Chiara</i>                          | 25. <i>TRIPALDI Fabio</i>          |
| 13. <i>DRAICHI Abdelali</i>                                |                                    |


Con l'intervento e l'opera del dott. Massimo NARDI, Segretario Generale.

All'appello nominale risultano assenti i Consiglieri di cui ai numeri: 7, 10 e 24.

Giustificano l'assenza i Consiglieri sigg. BO e SPOLAORE.

Risultano presenti gli Assessori sigg. PASINI, CAVALLO, CROCE, FENOCCHIO, GARASSINO, TIBALDI e VIGNOLO.

Riconosciuto legale il numero degli intervenuti, la signora Elena DI LIDDO, nella sua qualità di Presidente del Consiglio comunale, assume la Presidenza, ai sensi dell'art. 8, comma 1, del Regolamento per il funzionamento del Consiglio comunale, e dichiara aperta la seduta per la trattazione dell'oggetto suindicato.



**OGGETTO: Variante Parziale n. 16 al Piano Regolatore Generale Comunale ai sensi dell'art. 17, commi 5 e 7, della L.R.P. 56/77 e s.m.i. - Controdeduzione alle osservazioni e approvazione.**

Il Sindaco, Assessore all'Urbanistica, riferisce:

Premesso che:

- con deliberazione della Giunta Regionale 30 maggio 2016, n. 30-3387, pubblicata sul B.U.R. n. 22 del 01/06/2016, è stato approvato il Nuovo Piano Regolatore del Comune di Alba, con l'introduzione di alcune modifiche ex-officio;
- successivamente sono state approvate 14 Varianti Parziali al P.R.G. ai sensi dell'articolo dell'art. 17, commi 5 e 7, della L.R.P. 56/77 e s.m.i. ed assunte 20 Modificazioni ai sensi dell'articolo 17, comma 12, della L.R.P. 56/77 e s.m.i.;
- una ulteriore Variante Parziale, la n. 3, dopo essere stata adottata è stata poi revocata in quanto si è chiarito che la stessa doveva formarsi in sede di Conferenza dei Servizi ai sensi della L.R. 23/2016.

Considerato che:

- con l'adozione della Variante Parziale n. 4, l'Amministrazione comunale ha avviato un processo di verifica di tutte le domande di variante al P.R.G. pervenute dopo il 01/06/2016 e non recepite nelle due varianti parziali approvate;
- a partire dalla deliberazione n. 104 del 16/03/2018, la Giunta comunale ha ritenuto di incaricare la Ripartizione Urbanistica e Territorio per la predisposizione delle varianti che si rendessero necessarie a seguito dell'accoglimento delle richieste di cui al punto precedente;
- per la redazione della presente variante, come per le precedenti, sono state seguite le indicazioni preliminari fornite dal Consiglio comunale in applicazione della deliberazione ANAC n. 831 del 03/08/2016.

Preso atto che:

- nell'ambito dell'istruttoria della Variante si è reso necessario condurre approfondimenti in ambiti specialistici e redigere gli elaborati previsti dalla vigente normativa in materia acustica, geologica, idraulica ed ambientale;
- per tali contenuti sono stati affidati i seguenti incarichi professionali:
  - ing. Franco Bertellino, dello studio associato MICROBEL s.a. di Rivoli, Corso P. Levi 23/B, per gli aspetti acustici;
  - geol. Fabrizio Burzio, con studio in Poirino, via J. Arpino 29, per gli aspetti geologici;
  - ing. Sergio Sordo, con studio in Alba, Corso Langhe 10, per gli aspetti idraulici;
  - arch. Silvana Pellerino, dello Studio Eco - Architettura e Paesaggio, con studio in Alba, Piazza S. Francesco d'Assisi n. 5, per gli aspetti ambientali;
  - i professionisti incaricati, hanno provveduto ad espletare gli incarichi consegnando la documentazione relativa.



## Contenuti della Variante.

Al termine dell'istruttoria, condotta mediante verifica degli aspetti urbanistici, acustici, geologici, idraulici ed ambientali, alcune istanze sono state ritenute meritevoli di accoglimento predisponendo la proposta di Variante in oggetto.

Tra le richieste recentemente pervenute, le seguenti sono state valutate di interesse pubblico o funzionali alla corretta attuazione del P.R.G.C.:

Data	Prot	Zona	Richiesta
03/04/2025	15980	Art. 75	Modifica normativa finalizzata allo snellimento delle procedure previste all'art. 75 delle NTA laddove il P.R.G. vigente prevede che le Relazioni di natura geologica ed idraulica debbano essere asseverate con giuramento
18/04/2025	18890	Art.52	Modifica normativa al fine di inserire nelle zone Em2, l'ammissibilità di destinazioni artigianali, quali officina riparazione auto e carrozzeria, funzionale al recupero di edifici dismessi in zone marginali del territorio comunale.
06/05/2025	21339	Art. 47.4 zona 3	Anticipazione della destinazione produttiva/direzionale già prevista per l'area ad uso uffici e magazzini di Strada Gamba di Bosco, tramite l'inserimento della disciplina urbanistica in Ambito Speciale e modifica tracciato stradale di collegamento con la rotatoria di ingresso dalla tangenziale di Alba.
07/05/2025	21560	Br4 - Brx	Riperimetrazione delle zone Br4 e Brx funzionale alla riqualificazione dell'area e delle future previsioni infrastrutturali della zona.
09/05/2025	21852	Em1	Inserimento di porzione di area individuata dal P.R.G. vigente come Em1 (Zona agricola marginale, collina di Altavilla Serre e Montebellina) in zona Brx, in quanto area pertinenziale di un lotto edificato.
13/05/2025	22259	D6 - Br8	Ampliamento della zona D6 al fine di includere nella zona destinata alla struttura ricettiva di San Cassiano una porzione erroneamente individuata come zona Br8.
13/05/2025	22285	Br3	Riperimetrazione delle zone Br3 funzionale alla riqualificazione dell'area
28/05/2025	24711	D9 - D10 - Bp2	Trasformazione della zona Bp2 di Via Liberazione, di porzione della zona D9 e della zona D10 in Ambito Speciale finalizzato all'insediamento di attività Produttivo/Direzionali e di interesse pubblico.



### **Ulteriori modifiche e integrazioni.**

La Variante recepisce inoltre, a livello cartografico, le Modificazioni al P.R.G. n. 16 – 17 – 18 – 19 – 20, con i seguenti contenuti:

- M16: assoggettamento a P.E.C. della particella distinta a Catasto Terreni al foglio n. 14, mappale n. 293
- M17: assoggettamento a P.E.C. delle particelle distinte a Catasto Terreni al foglio n. 5, mappali nn. 628 – 207 – 118 – 117 – 116 – 676
- M18: correzione errore materiale in merito alla corretta individuazione, nella tavola 3.4.1 del PRG, di un edificio posto in Piazza S. Francesco d'Assisi
- M19: correzione errore materiale relativa al perimetro di porzione di zona Br5 in strada Croci e della zona C27, in linea con la restituzione del rilievo aereo
- M20: correzione errore materiale relativa al perimetro di porzione di zona Br10 in Via Enrico Martini Mauri, in linea con la restituzione del rilievo aereo.

### **Adozione Variante ed osservazioni.**

- Con deliberazione del Consiglio comunale n. 79 del 30/07/2025, è stata adottata la Variante Parziale n. 16;
- la deliberazione di adozione ed i relativi elaborati sono stati trasmessi alla Provincia di Cuneo, in data 05/08/2025 prot. n. 38.199, per il parere di competenza;
- la Provincia di Cuneo, con nota del 05/09/2025, prot. n. 41.788, ha trasmesso la determina dirigenziale n. 1323 del 05/09/2025 in cui esprime, ai sensi dell'art. 17 L.R. 56/77, come modificato dalle LL.RR. 21.03.2013, n. 3 e 12.08.2013, n. 17, parere di compatibilità della Variante Parziale n. 16 con il Piano Territoriale Provinciale approvato con delibera di Consiglio regionale n. 241-8817 del 24/02/2009 e con i progetti sovracomunali approvati, fatto salvo il recepimento delle osservazioni evidenziate nella Relazione di controdeduzione e di seguito sintetizzate:

#### **Settore Presidio del territorio – Ufficio Pianificazione Territoriale**

- a. considerazioni in merito ai calcoli riportati al paragrafo 6.1 della Relazione Illustrativa, in merito alla colonna "superfici V.P.15", per le zone Bs4 e Fp, non coerenti con i dati della precedente V.P. n. 15;
- b. In merito alla zona n. 3 normata dall'art. 47.3 suggerisce di evidenziare nella relativa tavola la distribuzione funzionale dell'area;
- c. In merito alla zona Br3 di Corso Enotria l'aggiornamento cartografico non è stato riportato nella Tavola 3.3.6
- d. In merito alla zona D9 – D10 – Bp2:
  1. suggerisce di valutare preventivamente la distribuzione funzionale dell'area e di analizzare l'estensione dell'altezza a mt 22 nei confronti del contesto insediativo preesistente circostante;
  2. le variazioni di tali zone non trovano puntuale riscontro nella scheda quantitativa dei dati urbani (Sezione I – allegato 3 alla scheda C)
- e. Art. 52.3: si richiede di verificare l'ipotesi che la modifica incida in maniera significativa su diverse zone a destinazione agricola del territorio comunale in quanto, in tal caso, potrebbe incidere sull'impianto strutturale del P.R.G. vigente.



L'Organo Tecnico comunale, nella seduta del 19/11/2024, ha individuato gli Enti competenti in materia ambientale e in data 05/08/2025 sono stati richiesti i relativi pareri in merito alla V.P.16. Successivamente in data 16/09/2025, preso atto dei pareri e contributi tecnici pervenuti e assunto le proprie valutazioni in merito ai documenti predisposti non ritiene necessario sottoporre la Variante in esame alle successive fasi relative al procedimento di VAS previste ai sensi dell'art. 11 del D. Lgs. 03/04/2006 n. 152 e dell'art. 3bis, comma 4, della L.R.P. 56/77 e s.m.i.

Con determinazione dirigenziale n. 2360 del 25/09/2025, è stato preso atto del provvedimento finale dell'Organo Tecnico, emesso in data 16/09/2025.

Dall'analisi dei contributi pervenuti (allegati alla Relazione Illustrativa V.P.16), è emersa la necessità di integrare le Norme di Attuazione del Piano Regolatore, per inserire le condizioni/indicazioni proposte dagli Enti intervenuti in materia ambientale e dall'Organo Tecnico comunale.

Vengono, pertanto, modificate le NTA del P.R.G. (Titolo VBIS - Parte 4) introducendo le condizioni/indicazioni proposte dagli Enti per le aree oggetto della V.P.16.

### **Elaborati.**

È stata integrata la versione definitiva della V.P.16, rielaborata a seguito del contributo degli Enti e delle osservazioni, modificando i seguenti elaborati della VP16 ed inserendo l'elaborato A – Relazione di controdeduzione V.P.16:

- 1 - Relazione Illustrativa VP16
- 2 - Norme Tecniche di Attuazione – testo coordinato
- 3.3 – Suddivisione in zone omogenee, scala 1:2.000: 3.3.6
- 3.10 – Scheda quantitativa dei dati urbani

La Variante Parziale n. 16 è costituita dai seguenti elaborati che integrano e modificano i corrispondenti elaborati del vigente P.R.G.:

- 1 – Relazione Illustrativa V.P.16
- 2 – Norme Tecniche di Attuazione – testo coordinato
- 3.2 – Suddivisione in zone omogenee, scala 1:5.000: 3.2.1, 3.2.2
- 3.3 – Suddivisione in zone omogenee, scala 1:2.000: 3.3.2, 3.3.3, 3.3.4, 3.3.5, 3.3.6
- 3.4.1 – Perimetrazione unità edilizie e suddivisione in zone a disciplina ordinaria, scala 1:1.000
- 3.5.31 – AS31 (Insediamento polifunzionale in Via Liberazione)
- 3.5.32 – AS32 (Insediamento produttivo - direzionale strada Gamba di Bosco)
- 3.6 – Viabilità esistente e di progetto, scala 1:5.000 – 1: 100: 3.6.2
- 3.7 – Sovrapposizione fra zone omogenee e insediamenti commerciali, scala 1:2.000: 3.7.1, 3.7.2, 3.7.3, 3.7.4
- 3.9 – Suddivisione in zone omogenee con sovrapposizione classi di pericolosità geomorfologica, scala 1: 5.000: 3.9.1, 3.9.2
- 3.10 – Scheda quantitativa dei dati urbani
- A – Relazione di controdeduzione V.P.16

Gli allegati tecnici della V.P.16 sono i seguenti:

Allegato n. 1 – Relazione geologica

Allegato n. 2 – Relazione idraulica

Allegato n. 3 – Documento di verifica di assoggettabilità alla procedura VAS

Allegato n. 4 – Verifica di compatibilità acustica.

La Variante Parziale n. 16 al P.R.G. è stata illustrata alla 1<sup>a</sup> Commissione consiliare permanente nel corso delle sedute del 17/09/2025 e del 23/09/2025.

In relazione a quanto precede, la competente Ripartizione Urbanistica e Territorio propone:

1. **di controdedurre** in merito alle osservazioni pervenute secondo le indicazioni e le motivazioni riportate nell'allegato "*A-Relazione di controdeduzione V.P.16*", dal quale risulta il seguente prospetto riassuntivo:
  - n. 1 - NON ACCOLTA
  - n. 2 - ACCOLTA
  - n. 3 - NON ACCOLTA
  - n. 4 - ACCOLTA PARZIALMENTE
  - osservazioni Provincia – ACCOLTA;
2. **di dare atto** che è stato verificato il rispetto della coerenza tra gli indirizzi di politica territoriale dettati, in applicazione del Piano Nazionale Anticorruzione, individuati con le deliberazioni consiliari n. 10 del 14/02/2017, n. 19 del 27/03/2018, n. 21 del 10/04/2019, nonché con la deliberazione consiliare n. 97 del 19/12/2019;
3. **di dare atto** che le nuove previsioni insediative, oggetto della Variante Parziale n. 16, interessano aree interne o contigue a centri o nuclei abitati, o aree edificate dismesse o degradate o da riqualificare, dotate di opere di urbanizzazione primaria collegate funzionalmente con quelle comunali, e che tali previsioni insediative risultano compatibili o complementari con le destinazioni d'uso esistenti;
4. **di dare atto** che la Variante Parziale n. 16 risulta **conforme agli strumenti di pianificazione territoriale e paesaggistica regionali e provinciali, nonché ai piani settoriali**;
5. **di dare atto** dell'esclusione della Variante dal procedimento di VAS, per le considerazioni formulate in premessa;
6. **di approvare** la Variante Parziale n. 16 al P.R.G. vigente, ai sensi dell'art. 17, commi 5 e 7, della L.R.P. 56/77 e s.m.i, composta dai seguenti elaborati, che integrano e modificano i corrispondenti elaborati del vigente P.R.G.:
  - 1 – Relazione Illustrativa V.P.16
  - 2 – Norme Tecniche di Attuazione – testo coordinato
  - 3.2 – Suddivisione in zone omogenee, scala 1:5.000: 3.2.1, 3.2.2
  - Suddivisione in zone omogenee, scala 1:2.000: 3.3.2, 3.3.3, 3.3.4, 3.3.5, 3.3.6
  - 3.4.1 – Perimetrazione unità edilizie e suddivisione in zone a disciplina ordinaria, scala 1:1.000
  - 3.5.31 – AS31 (Insediamento polifunzionale in Via Liberazione)

- 3.5.32 – AS32 (Insediamento produttivo - direzionale strada Gamba di Bosco)  
3.6 – Viabilità esistente e di progetto, scala 1:5.000 – 1: 100: 3.6.2  
3.7 – Sovrapposizione fra zone omogenee e insediamenti commerciali, scala 1:2.000: 3.7.1, 3.7.2, 3.7.3, 3.7.4  
3.9 – Suddivisione in zone omogenee con sovrapposizione classi di pericolosità geomorfologica, scala 1: 5.000: 3.9.1, 3.9.2  
3.10 – Scheda quantitativa dei dati urbani  
A – Relazione di controdeduzione V.P.16

Gli allegati tecnici della V.P.16 sono i seguenti:

- Allegato n. 1 – Relazione geologica  
Allegato n. 2 – Relazione idraulica  
Allegato n. 3 – Documento di verifica di assoggettabilità alla procedura VAS  
Allegato n. 4 – Verifica di compatibilità acustica

7. **di dare mandato** alla Ripartizione Urbanistica e Territorio per lo svolgimento delle procedure previste all'art. 17, comma 7 della LRP 56/77 e s.m.i.

Al riguardo è stato acquisito il parere in ordine alla regolarità tecnica, rilasciato dal Dirigente la Ripartizione Urbanistica e Territorio, ai sensi dell'art. 49, comma 1, del D.Lgs. n. 267/2000.

Il provvedimento rientra nella competenza deliberativa del Consiglio comunale, ai sensi dell'art. 42, comma 2, del D. Lgs. n. 267/2000, al quale, pertanto, la Giunta lo trasmette per l'adozione della seguente deliberazione.

Visto lo statuto comunale.

#### IL CONSIGLIO COMUNALE

Udito il relatore e convenendo con le argomentazioni addotte in ordine al provvedimento proposto.

Visto il parere espresso ai sensi dell'art. 49, comma 1, del D. Lgs. n. 267/2000 e dato atto che dallo stesso non emerge alcun rilievo.

#### DELIBERA

1. **di controdedurre** in merito alle osservazioni pervenute secondo le indicazioni e le motivazioni riportate nell'allegato "A-Relazione di controdeduzione V.P.16", dal quale risulta il seguente prospetto riassuntivo:
- n. 1 - NON ACCOLTA
  - n. 2 - ACCOLTA
  - n. 3 - NON ACCOLTA
  - n. 4 - ACCOLTA PARZIALMENTE
  - osservazioni Provincia – ACCOLTA;



2. **di dare atto** che è stato verificato il rispetto della coerenza tra gli indirizzi di politica territoriale dettati, in applicazione del Piano Nazionale Anticorruzione, individuati con le deliberazioni consiliari n. 10 del 14/02/2017, n. 19 del 27/03/2018, n. 21 del 10/04/2019, nonché con la deliberazione consiliare n. 97 del 19/12/2019;
3. **di dare atto** che le nuove previsioni insediative, oggetto della Variante Parziale n. 16, interessano aree interne o contigue a centri o nuclei abitati, o aree edificate dismesse o degradate o da riqualificare, dotate di opere di urbanizzazione primaria collegate funzionalmente con quelle comunali, e che tali previsioni insediative risultano compatibili o complementari con le destinazioni d'uso esistenti;
4. **di dare atto** che la Variante Parziale n. 16 risulta **conforme agli strumenti di pianificazione territoriale e paesaggistica regionali e provinciali, nonché ai piani settoriali**;
5. **di dare atto** dell'esclusione della Variante dal procedimento di VAS, per le considerazioni formulate in premessa;
6. **di approvare** la Variante Parziale n. 16 al P.R.G. vigente, ai sensi dell'art. 17, commi 5 e 7, della L.R.P. 56/77 e s.m.i, composta dai seguenti elaborati, che integrano e modificano i corrispondenti elaborati del vigente P.R.G.:
  - 1 – Relazione Illustrativa V.P.16
  - 2 – Norme Tecniche di Attuazione – testo coordinato
  - 3.2 – Suddivisione in zone omogenee, scala 1:5.000: 3.2.1, 3.2.2
  - Suddivisione in zone omogenee, scala 1:2.000: 3.3.2, 3.3.3, 3.3.4, 3.3.5, 3.3.6
  - 3.4.1 – Perimetrazione unità edilizie e suddivisione in zone a disciplina ordinaria, scala 1:1.000
  - 3.5.31 – AS31 (Insediamento polifunzionale in Via Liberazione)
  - 3.5.32 – AS32 (Insediamento produttivo - direzionale strada Gamba di Bosco)
  - 3.6 – Viabilità esistente e di progetto, scala 1:5.000 – 1: 100: 3.6.2
  - 3.7 – Sovrapposizione fra zone omogenee e insediamenti commerciali, scala 1:2.000: 3.7.1, 3.7.2, 3.7.3, 3.7.4
  - 3.9 – Suddivisione in zone omogenee con sovrapposizione classi di pericolosità geomorfologica, scala 1: 5.000: 3.9.1, 3.9.2
  - 3.10 – Scheda quantitativa dei dati urbani
  - A – Relazione di controdeduzione V.P.16

Gli allegati tecnici della V.P.16 sono i seguenti:  
Allegato n. 1 – Relazione geologica  
Allegato n. 2 – Relazione idraulica  
Allegato n. 3 – Documento di verifica di assoggettabilità alla procedura VAS  
Allegato n. 4 – Verifica di compatibilità acustica
7. **di dare mandato** alla Ripartizione Urbanistica e Territorio per lo svolgimento delle procedure previste all'art. 17, comma 7 della LRP 56/77 e s.m.i.

**INTERVENGONO:**

**PRESIDENTE**

**Il SINDACO illustra la proposta.**

**Cons. REGGIO**

---

Si dà atto che si allontana dall'aula il Cons. MARANO.  
Sono, pertanto, presenti n. 21 Consiglieri

---

Si dà atto che entra in aula il Cons. BOLLA.  
Sono, pertanto, presenti n. 22 Consiglieri.

**Cons. AMBROGIO**

**Cons. BOLLA**

**Cons. TRIPALDI**

**SINDACO**

**Cons. BOLLA per dichiarazione di voto.**

**Cons. TRIPALDI per dichiarazione di voto.**

---

La PRESIDENTE pone in votazione il provvedimento ed accerta che esso riporta il seguente risultato:

Consiglieri presenti	n. 22	
Consiglieri votanti	n. 22	
Voti favorevoli	n. 16	
Voti contrari	n. 6	(BOSCHIAZZO-BARBERO-BOLLA-BOERI-GOMBA-REGGIO)

La PRESIDENTE dà, quindi, atto che il provvedimento risulta approvato nella formulazione predisposta dalla Giunta comunale.

Successivamente, con 16 voti favorevoli e 6 voti contrari (BOSCHIAZZO-BARBERO-BOLLA-BOERI-GOMBA-REGGIO) su 22 Consiglieri presenti e votanti, il suindicato provvedimento è dichiarato immediatamente eseguibile, ai sensi dell'art. 134, comma 4, del D.Lgs. n. 267/2000.

---

**La registrazione degli interventi è conservata dall'Ufficio di Segreteria e dall'archivio comunale su supporto informatico, ai sensi dell'art. 117 del regolamento per il funzionamento del Consiglio comunale.**

---






Il sottoscritto *[illegible]* *[illegible]*  
di *[illegible]* *[illegible]* *[illegible]* *[illegible]*  
di *[illegible]* *[illegible]* *[illegible]* *[illegible]*

*[illegible]*  
*[illegible]*  
*[illegible]*

Verbale fatto e sottoscritto.

La PRESIDENTE del CONSIGLIO COMUNALE  
Dott.ssa Elena DI LIDDO



II SEGRETARIO GENERALE  
Dott. Massimo NARDI



#### CERTIFICATO DI PUBBLICAZIONE


Si certifica che la presente deliberazione è in corso di pubblicazione all'albo pretorio informatico del Comune per quindici giorni consecutivi,

dal 4 OTT 2025 al 18 OTT 2025 compreso,

ai sensi dell'art. 124, 1° comma, del D. Lgs. n. 267/2000.

Alba, 3 OTT 2025

II SEGRETARIO GENERALE  
Dott. Massimo NARDI



Si certifica che la presente deliberazione è divenuta esecutiva per decorrenza del termine di cui all'art. 134, 3° comma, del D. Lgs. n. 267/2000 il giorno \_\_\_\_\_

Alba, \_\_\_\_\_

II SEGRETARIO GENERALE  
Dott. Massimo NARDI

#### CERTIFICATO DI AVVENUTA PUBBLICAZIONE

Si certifica che la presente deliberazione è stata pubblicata all'albo pretorio informatico del Comune per quindici giorni consecutivi,

dal \_\_\_\_\_ al \_\_\_\_\_ compreso,

senza opposizioni, ai sensi dell'art. 124, 1° comma, del D. Lgs. n. 267/2000.

Alba, \_\_\_\_\_  
CITTA' DI ALBA

II SEGRETARIO GENERALE  
Dott. Massimo NARDI

La presente copia fotostatica composta di  
n. 7 fogli è conforme all'originale

☒ emessa da questo ufficio

☐ esistente in questo ufficio

Alba, il 03/10/2025

IL SEGRETARIO GENERALE  
Dott. Massimo NARDI

