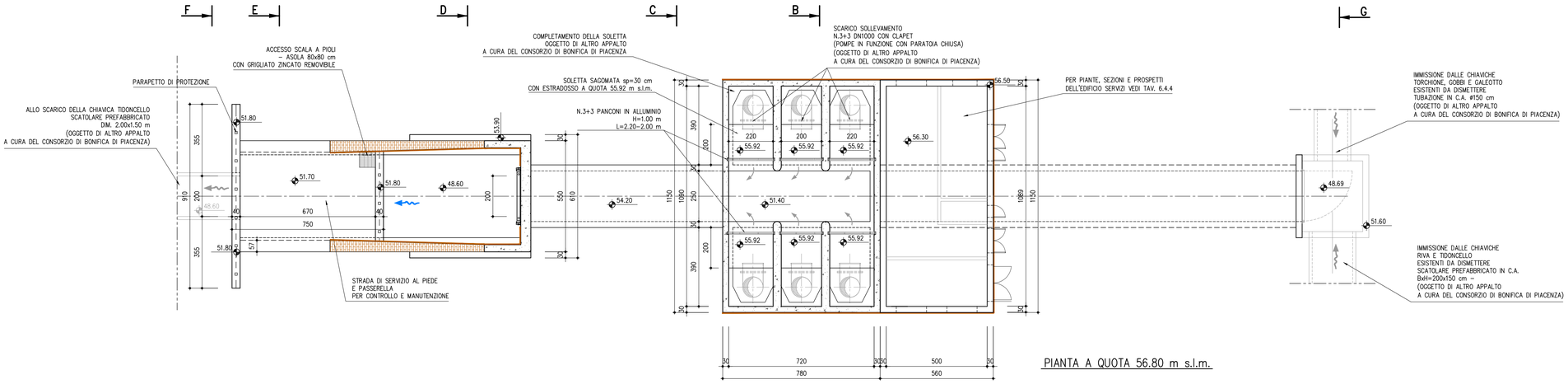

PIANTA A QUOTA 56.80 m s.l.m.

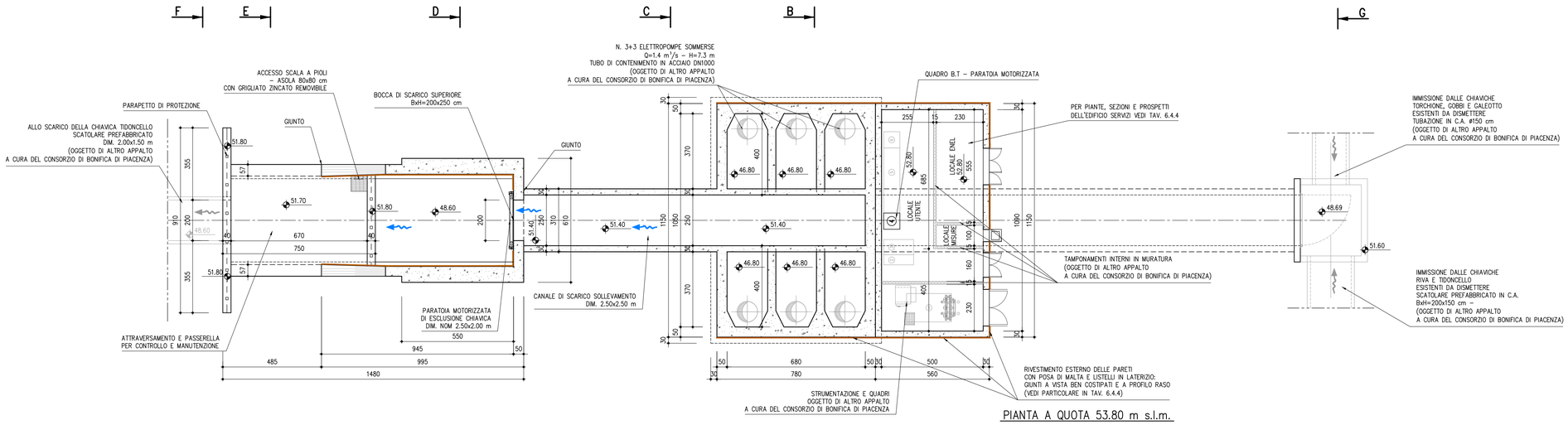

PIANTA A QUOTA 53.80 m s.l.m.

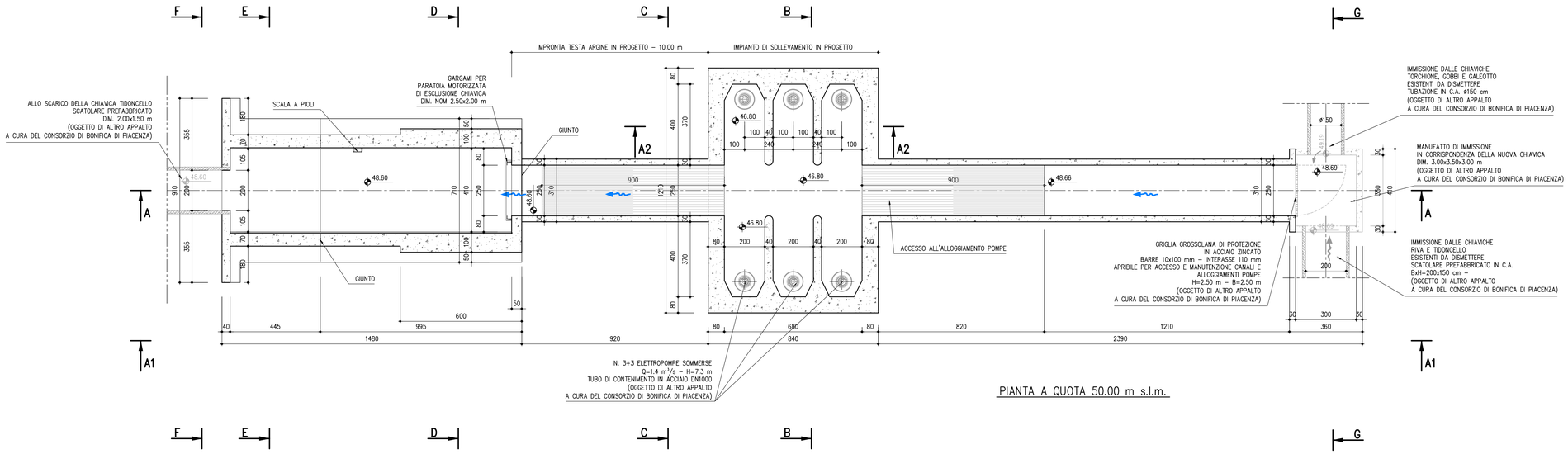

PIANTA A QUOTA 50.00 m s.l.m.

AIPo
Agenzia Interregionale per il fiume Po

AGENZIA INTERREGIONALE PER IL FIUME PO – PARMA
Strada Giuseppe Garibaldi 75, I–43121 Parma

(PC–E–809) LAVORI DI RIALZO DELL'ARGINE MAESTRO IN DESTRA DEL FIUME PO NEL II C.I. DI PIACENZA PER L'ADEGUAMENTO DELLA SAGOMA DEFINITIVA PREVISTA DAL PIANO SIMPO NEI COMUNI DI CALENDASCO E ROTTOFRENO (PS45 2001–2002)

PROGETTO DEFINITIVO

NUOVA CHIAVICA GALEOTTO CON PREDISPOSIZIONE IMPIANTO IDROVORO PIANTE

TAV. N°
6.4.2

SCALA 1:100

IL RAGGRUPPAMENTO TEMPORANEO DI PROFESSIONISTI:
CAPOGRUPPO MANDATARIA
PROGETTAZIONE GENERALE – INGEGNERIA IDRAULICA E STRUTTURALE
DIZETA INGEGNERIA
ING. FULVIO BERNABEI
ING. LAURA GRILLI
ING. GIANLUIGI SEVINI

MANDANTE
GEOLOGIA E GEOTECNICA
EN GEO Srl
www.engeo.it
GEOL. CARLO CALEFFI
GEOL. FRANCESCO CERUTTI

MANDANTE
ASPETTI AMBIENTALI E PAESAGGISTICI
STUDIO PANDAKOVIC
ARCH. ANGELO DAL SASSO

MANDANTE
ARCHEOLOGIA
GIANO S.N.C.
DOTT. DARIA PASINI

MANDANTE
TOPOGRAFIA E PIANO PARTICELLARE ESPROPRI
GEOM. MARCO SOZZÈ

PROGETTISTA:
DOTT. ING. FULVIO BERNABEI

RUP:
DOTT. ING. MIRELLA VERGNANI

DATA SETTEMBRE 2018
COMMESSA N° 2018/005
REDATTO SALMI
CODICE COMMESSA ESARGINIPIACENZA
CONTROLLATO GRILLI
NOME FILE TAV. 6.4.2.DWG
APPROVATO BERNABEI

REV.	DATA	DESCRIZIONE MODIFICA	REDATTO	CONTR.	APPR.

A TERMINI DI LEGGE CI SI RISERVA LA PROPRIETA' DEL PRESENTE ELABORATO, CHE PERTANTO NON PUO' ESSERE RIPRODOTTO E/O CEDUTO A TERZI SENZA AUTORIZZAZIONE DELLA DIZETA INGEGNERIA