








# AZZONAMENTO DELLE AREE EDIFICABILI DEL TERRITORIO COMUNALE AI FINI IMU - VARIANTE GENERALE PGT (Maggio 2023)

## LEGENDA



### ZONE URBANISTICHE

#### CITTA' DA RECUPERARE (NAF) E PARCHEGGI PUBBLICI/PRIVATI (indice diffuso IF: 0 mq/mq) - IMU non dovuta

##### Aree consolidate e di espansione

-  Città da Completare - Comparto Territoriale 1 (indice diffuso IF: 0,3 mq/mq)
-  Città da Completare - Comparto Territoriale 2 (indice diffuso IF: 0,2 mq/mq)
-  Ambiti prevalentemente produttivi di completamento
-  Ambiti destinati a Verde Privato Vincolato (Indice attribuito: vedi Comparto Territoriale di riferimento)
-  PAC - Pianificazione di Completamento
-  AT - Ambiti di Trasformazione
-  Piani Attuativi approvati/in itinere

##### Aree per Servizi in Progetto

-  Aree per Servizi in Progetto (Indice attribuito: vedi Comparto Territoriale di riferimento)
-  Confine Comunale - Comune di Carate Brianza

