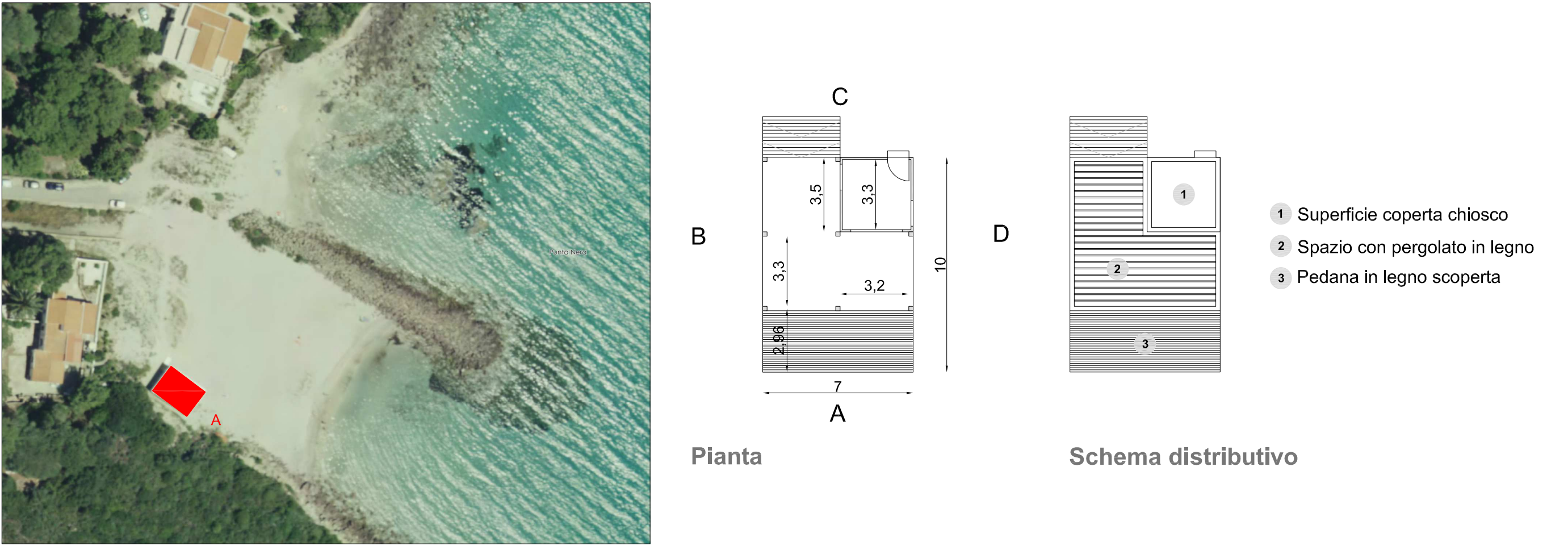
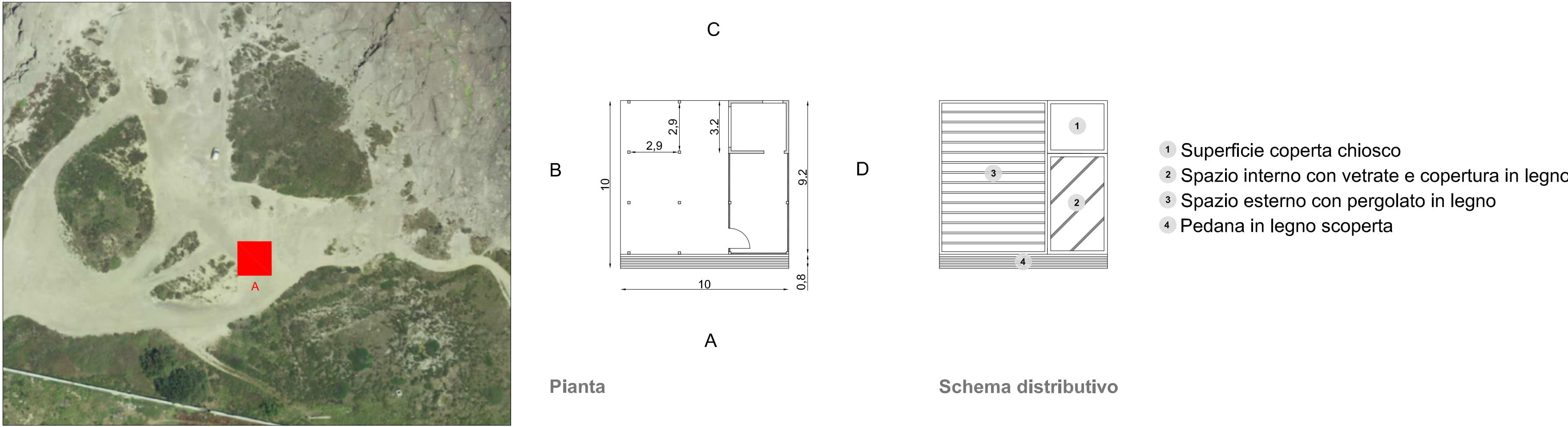


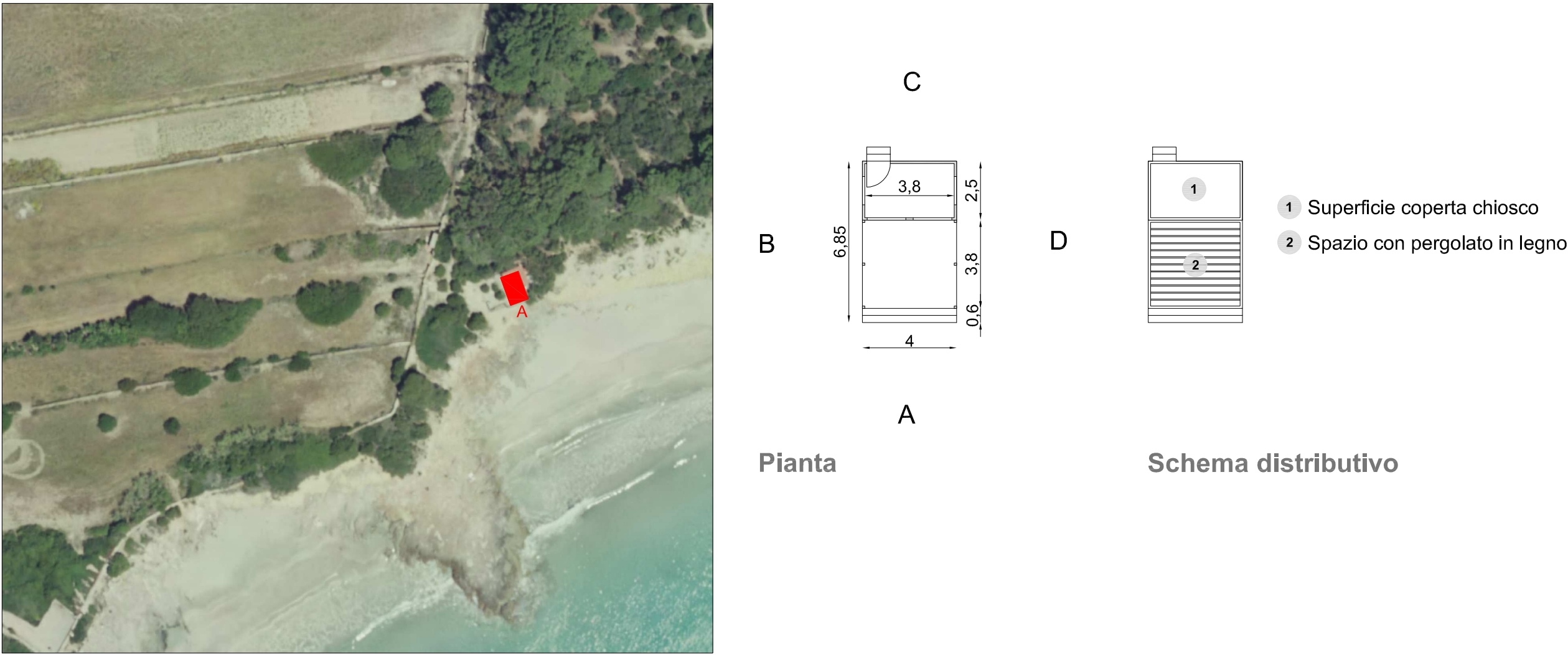
Concessione: AI_CDS_01
Spiaggia Punta Nera / Chiosco / Superficie 70mq / Fronte mare 7metri



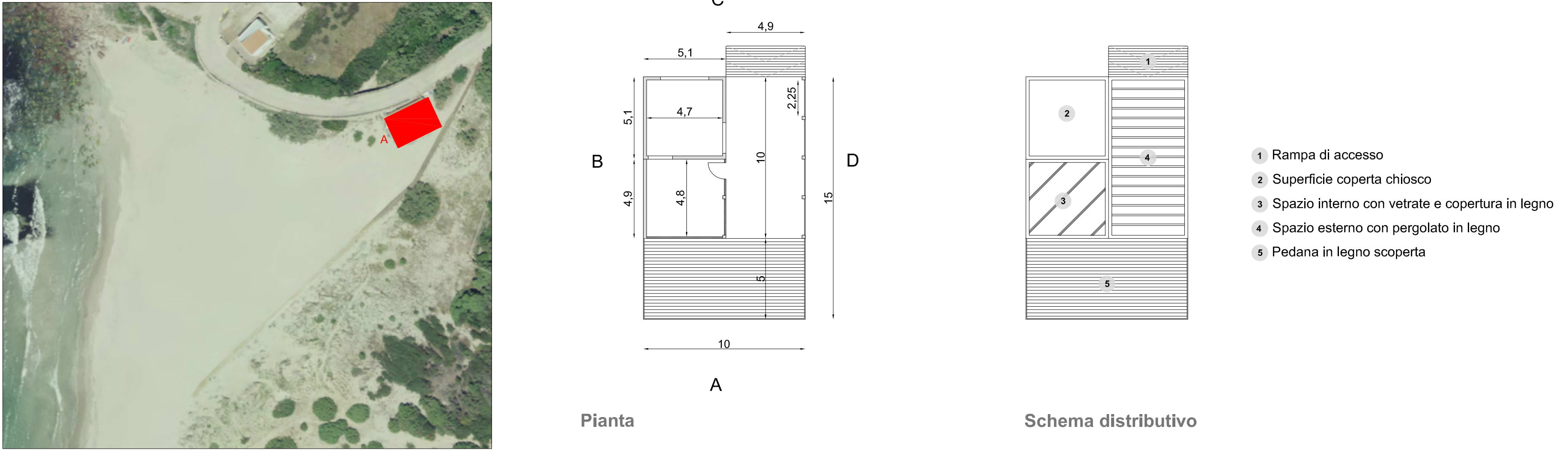
Concessione: AI_CDS_07
Spiaggia La Punta / Chiosco / Superficie 100mq / Fronte mare 10metri



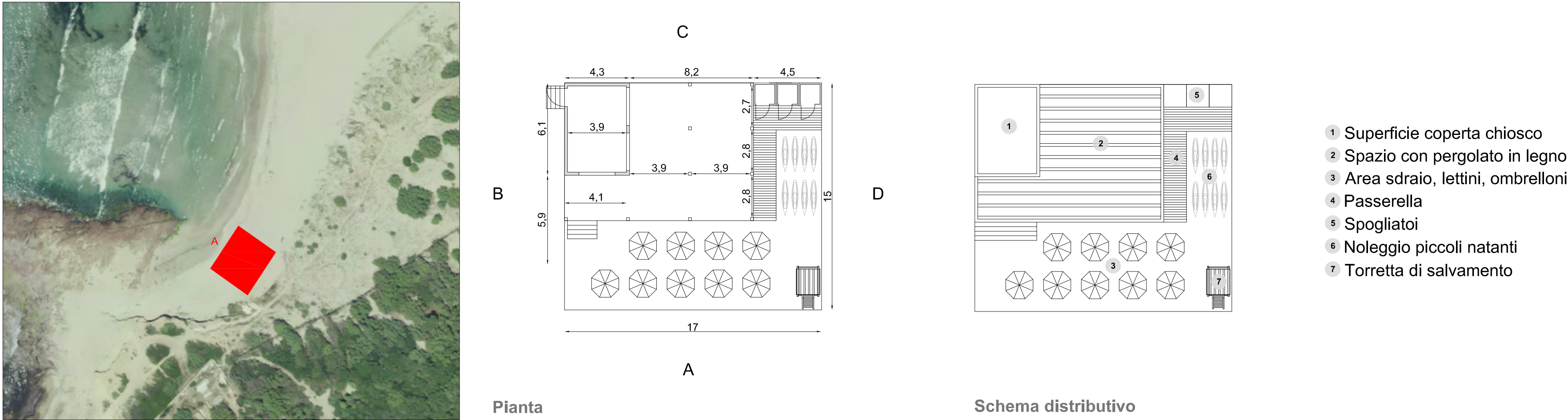
Concessione: AI_CDS_02
Spiaggia Guidi / Chiosco / Superficie 25mq / Fronte mare 4metri



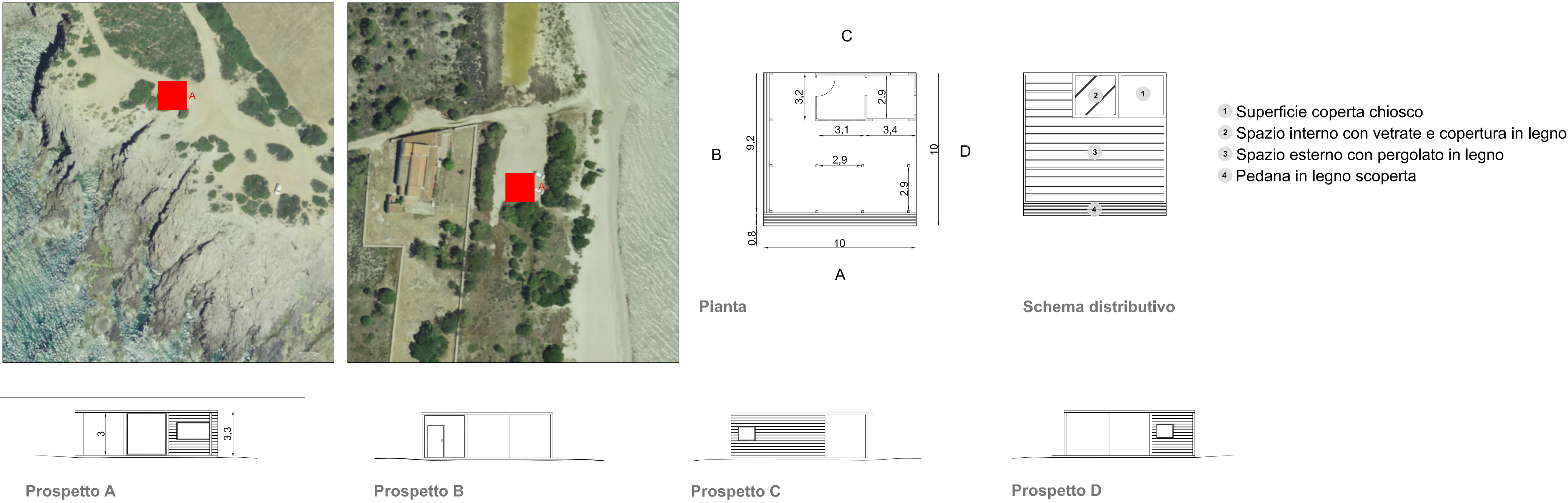
Concessione: AI_CDS_04
Spiaggia La Caletta / Chiosco / Superficie 150mq / Fronte mare 10metri



Concessione: AI_CDM_05
Spiaggia La Caletta / Chiosco + Stabilimento balneare / Superficie250mq / Fronte mare 17metri



Concessione: AI_CDS_06 / AI_CDS_09
Spiaggia Punta Grossa e Spiaggia del Giunco / Chiosco / Superficie 100mq / Fronte mare 10metri





COMUNE DI CARLOFORTE
Provincia del Sud Sardegna

PIANO DI UTILIZZO DEI LITORALI
L.R. n. 9 del 12.06.2006 Art. 41
Deliberazione della G.R. n.25/42 del 01 luglio 2010 e ss.mm.ii.

Il Sindaco
Salvatore Puggioni

Il Responsabile dell'ufficio Tecnico
Ing. Matteo Lecis Cocco Ortu

STATO DI PROGETTO
TAV. 7 - Progetto base delle aree da affidare in concessione
scala 1:200

febbraio 2022

CRITERIA

Coordinamento generale e tecnico-scientifico
Paolo Bagliani, ingegnere
Andrea Soriga, geologo
Maurizio Costa, geologo

Coordinamento operativo
Silvia Cuccu, ingegnere

Aspetti specialistici e collaborazioni
Marcella Sodda, ingegnere
Valentina Lecis, naturalista
Patrizia Carla Sechi, biologa
Silvia Pisu, geologa
Margherita Monni, ingegnere
Cinzia Marcella Orrù, esperto GIS e cartografia

