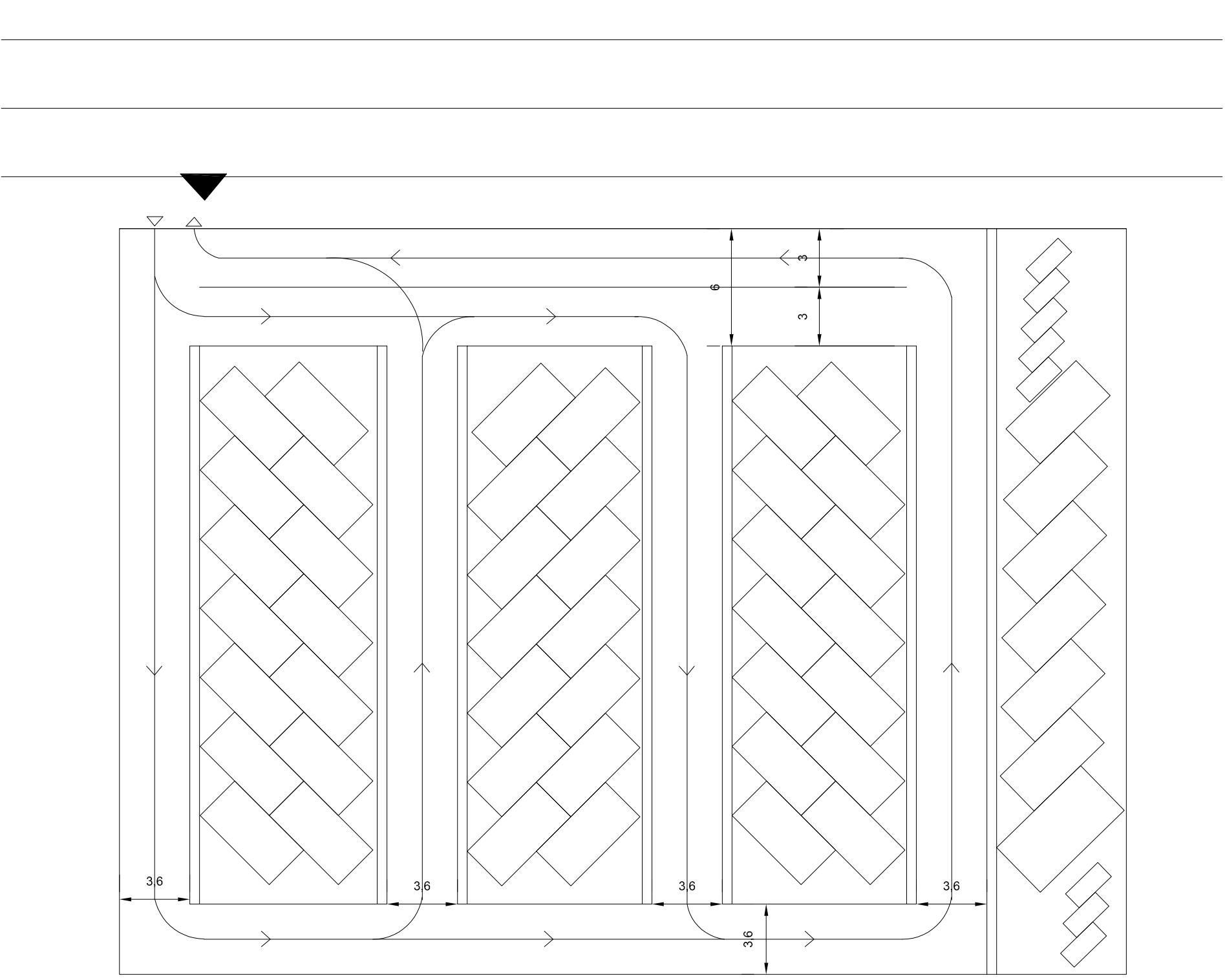
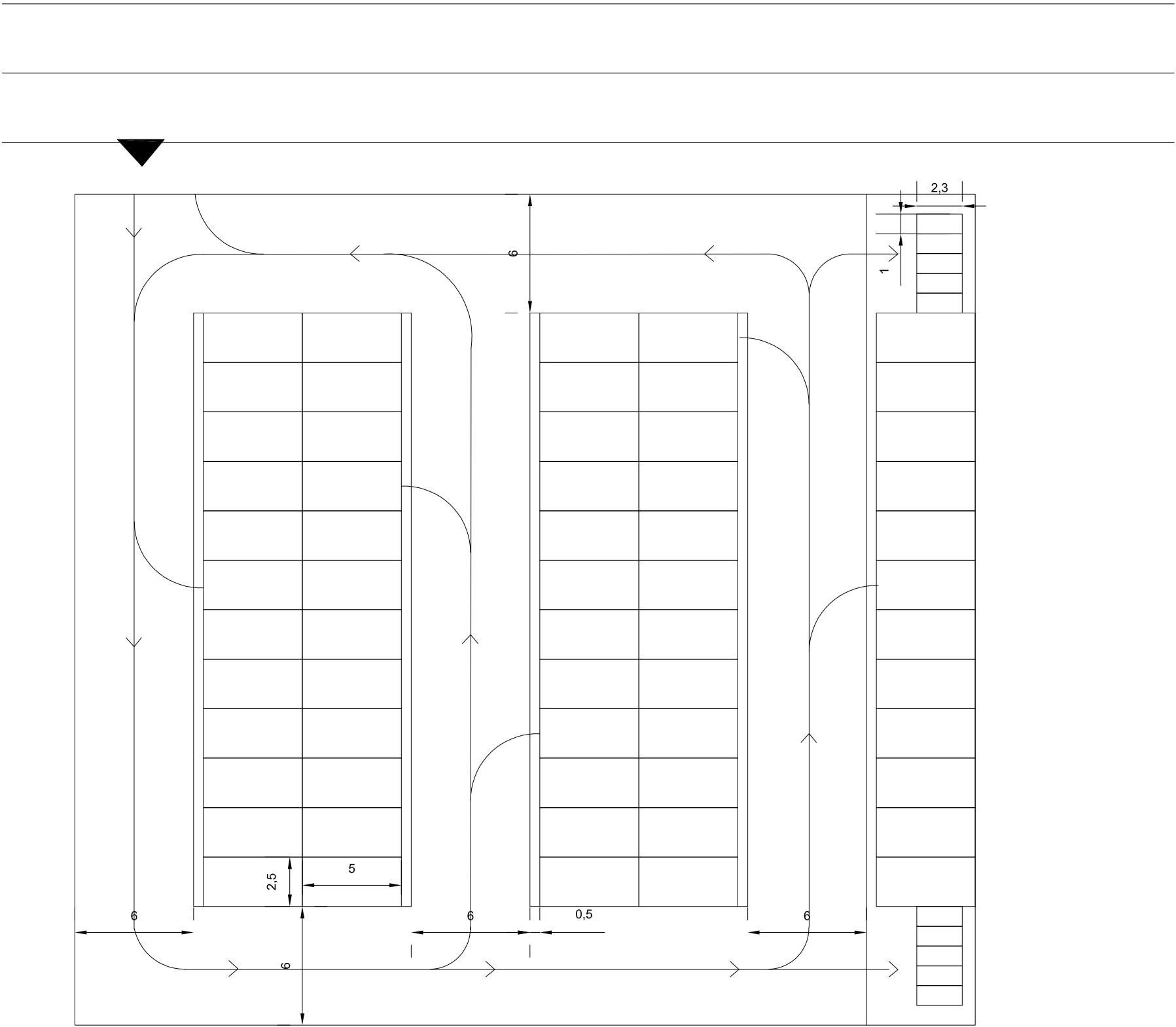


Tipologie planimetriche di sistemazione delle aree parcheggio

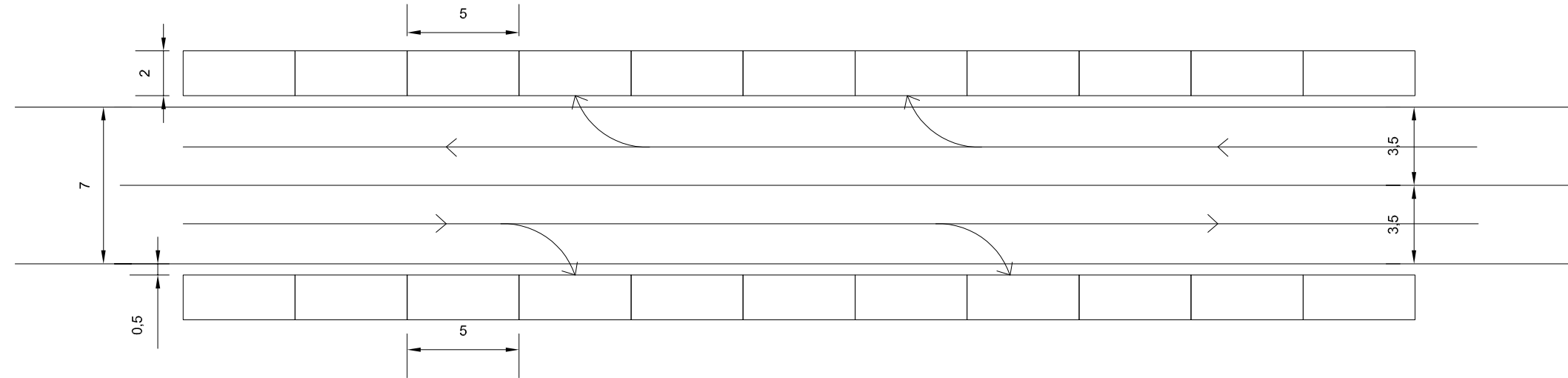
Scala 1:250



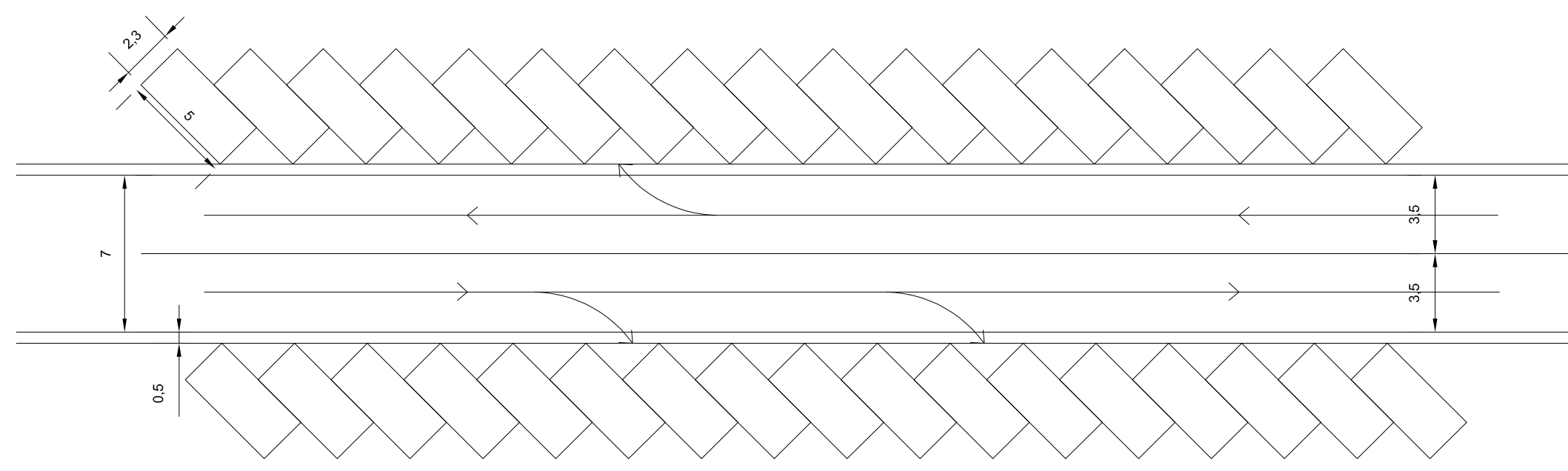
Stalli disposti a 45°



Stalli perpendicolari al senso di marcia



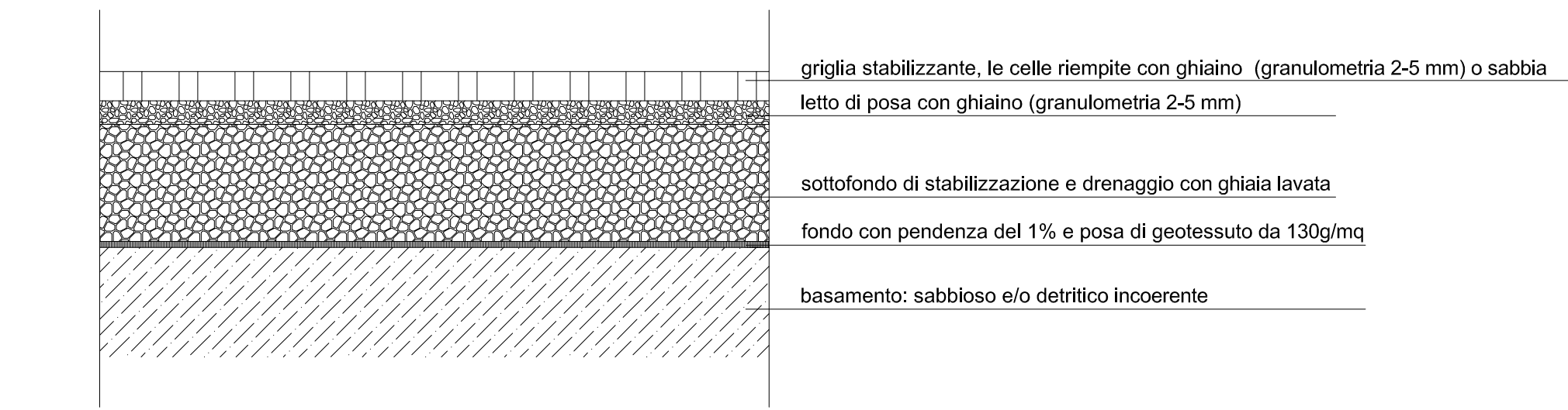
Stalli paralleli al senso di marcia lungo strada



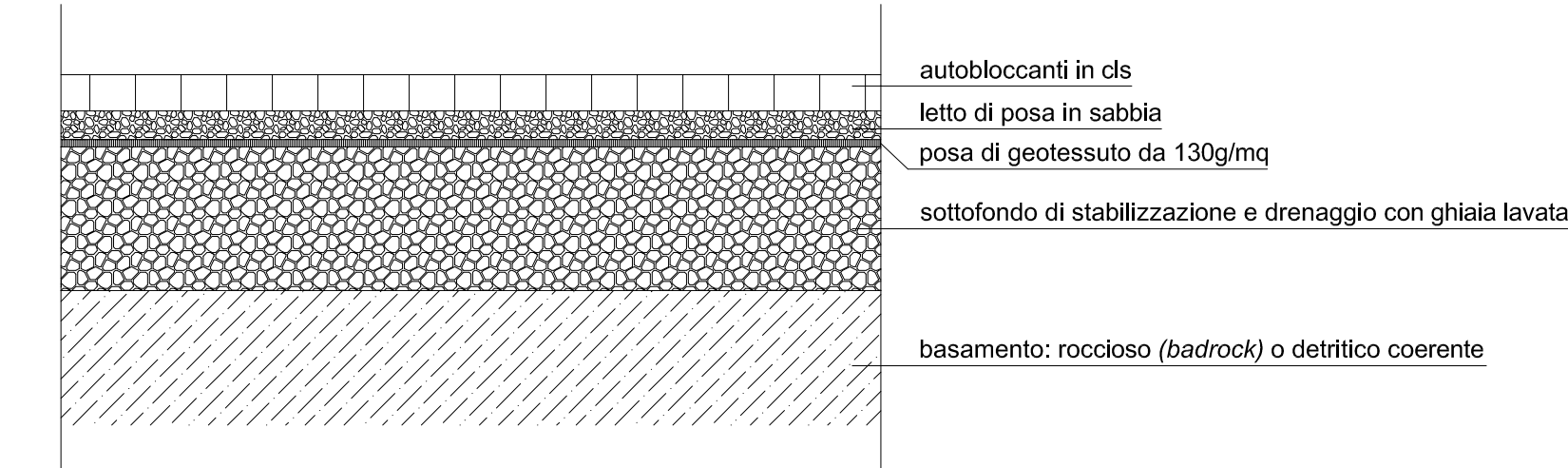
Stalli disposti a 45° lungo strada

Tipologie di pavimentazione su

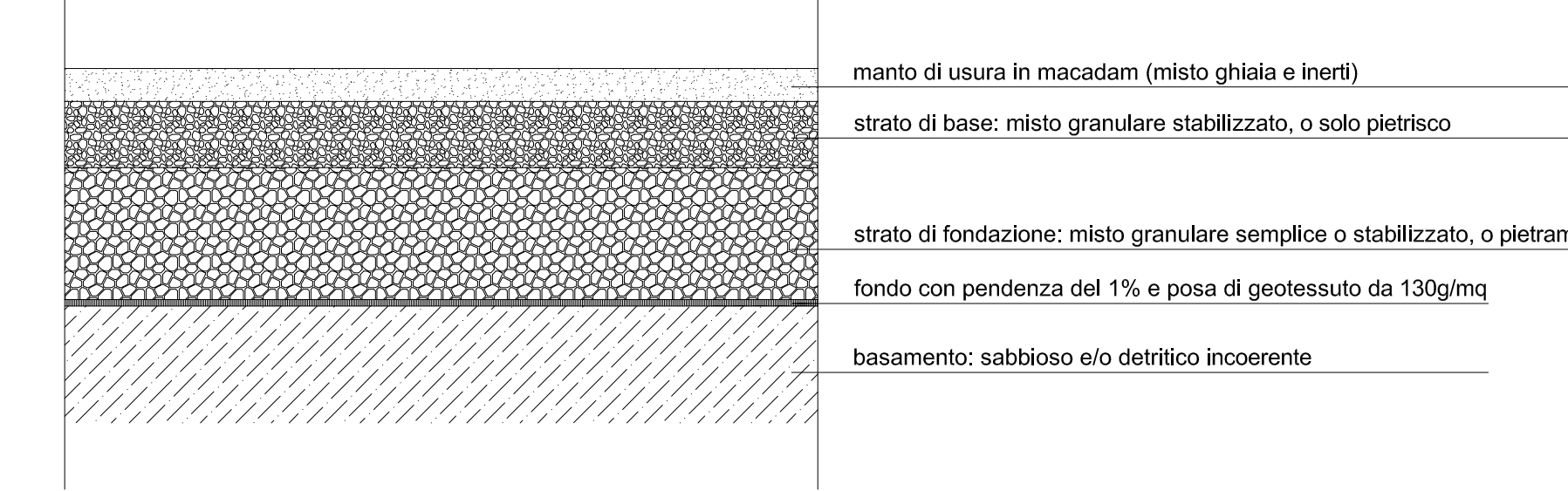
Scala 1:10



Pavimentazione con griglie stabilizzanti



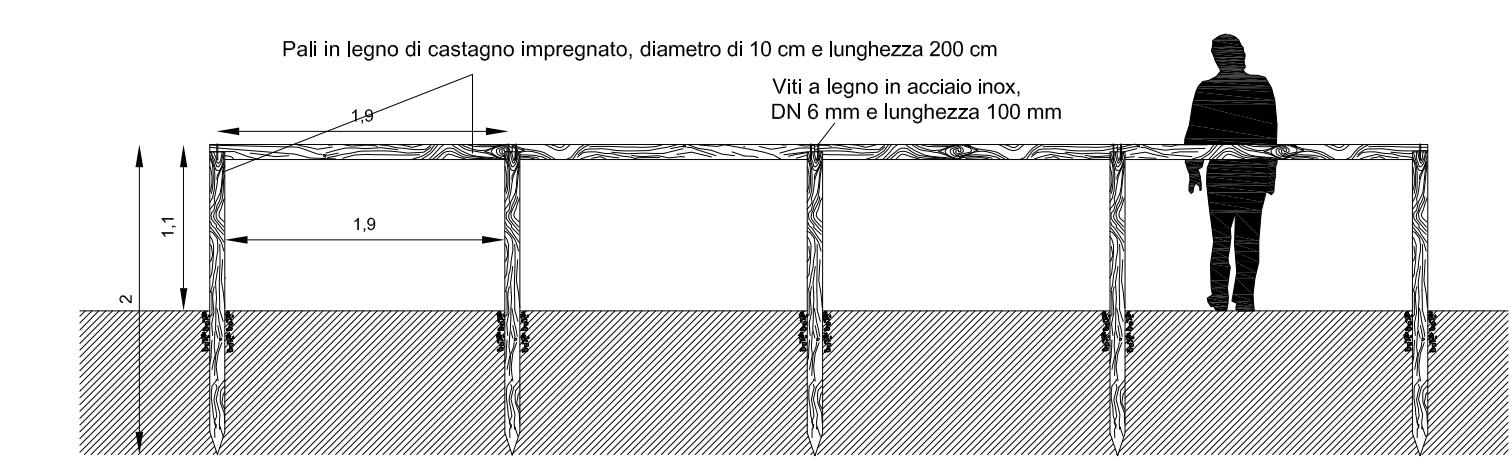
Pavimentazione in autobloccanti



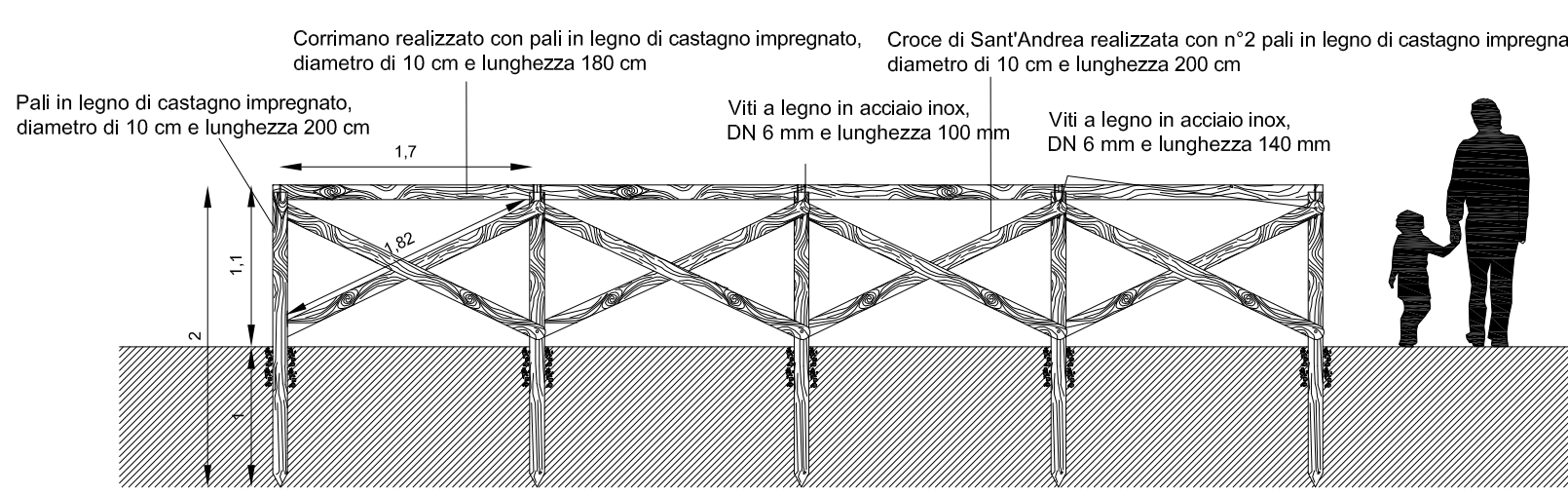
Pavimentazione in MACADAM

Tipologie di recinzione utilizzabili nelle aree da adibire a parcheggio

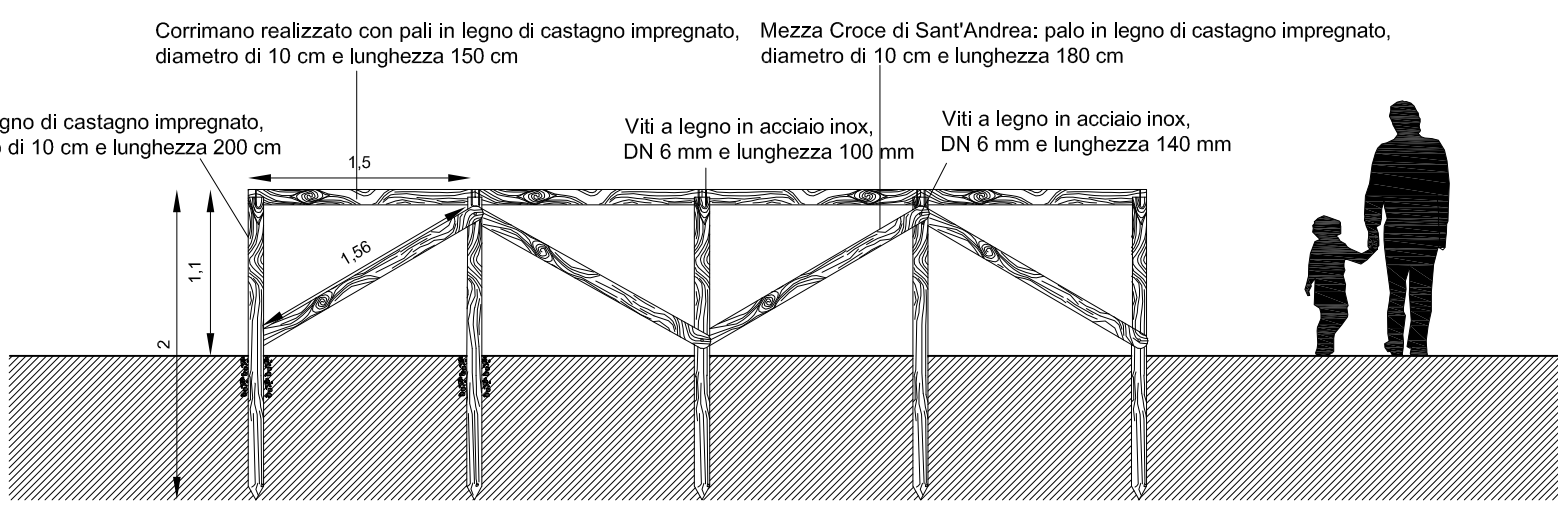
Scala 1:50



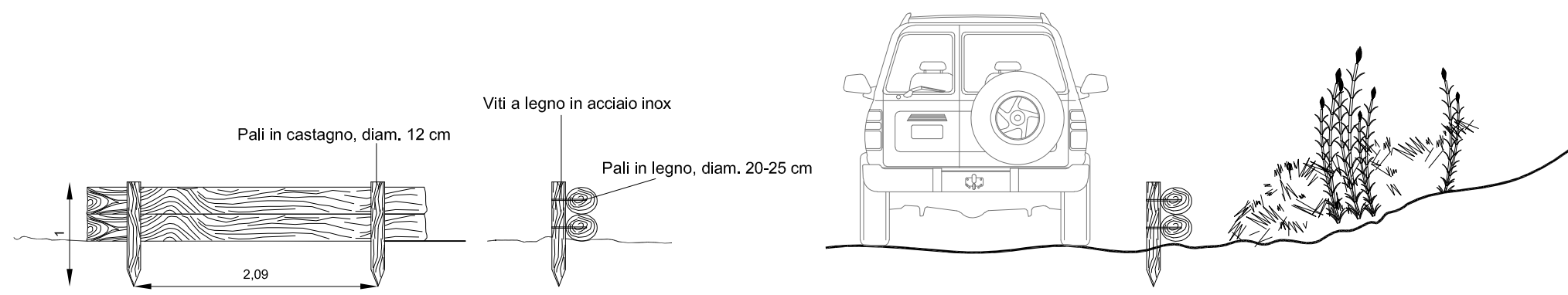
Recinzione semplice



Recinzione a croce di Sant'Andrea



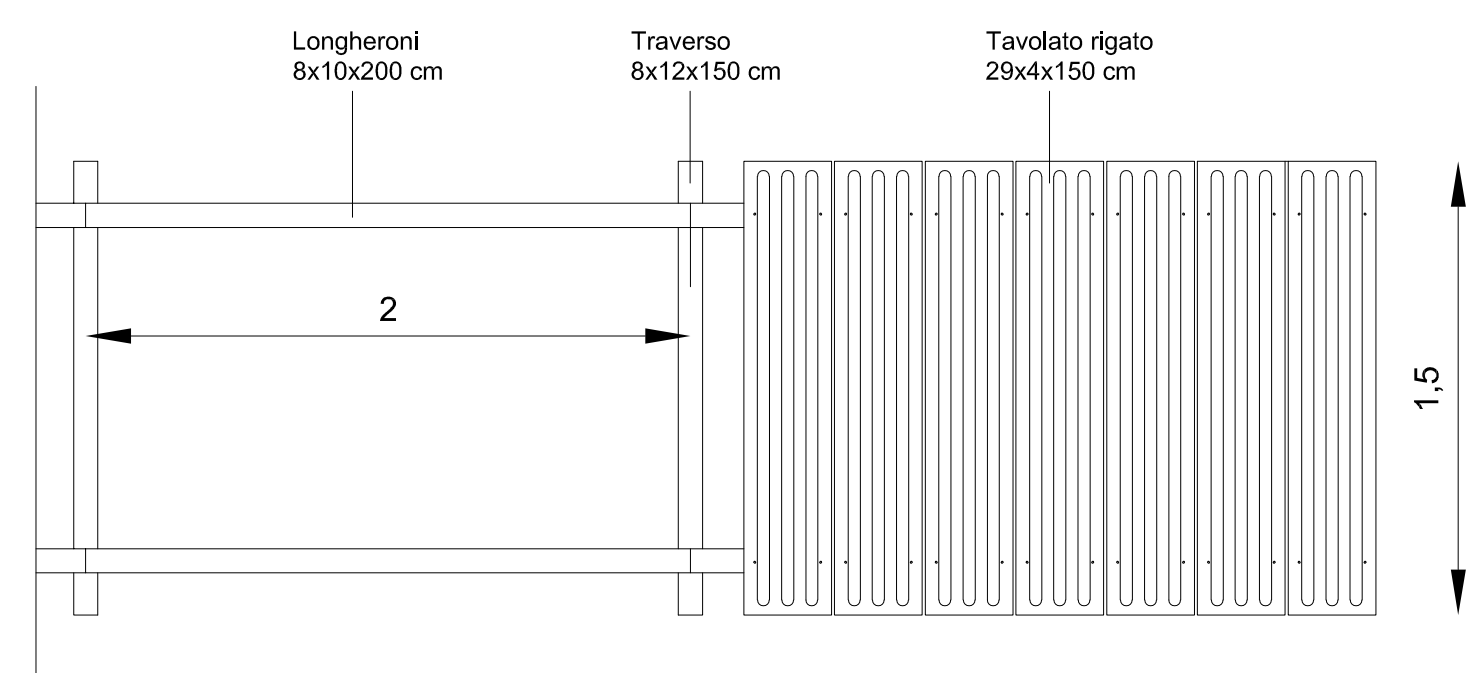
Recinzione a mezza croce di Sant'Andrea



Sponda con tronchi in legno

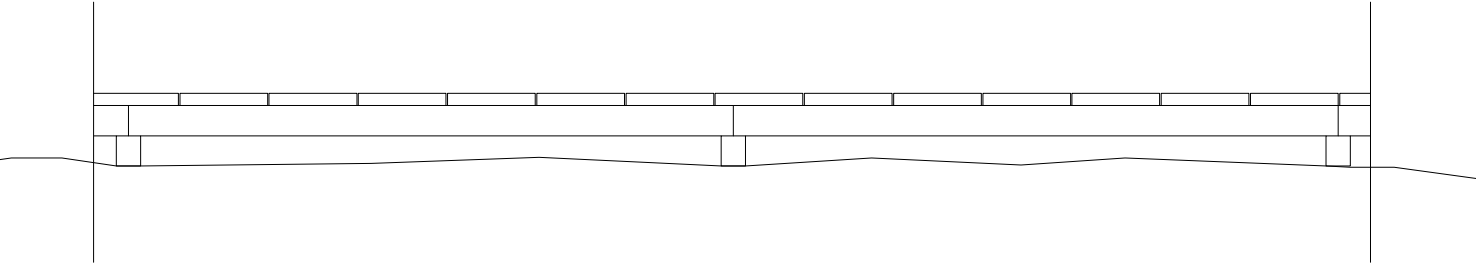
Tipologie di passerelle di accesso alla spiaggia

Scala 1:25

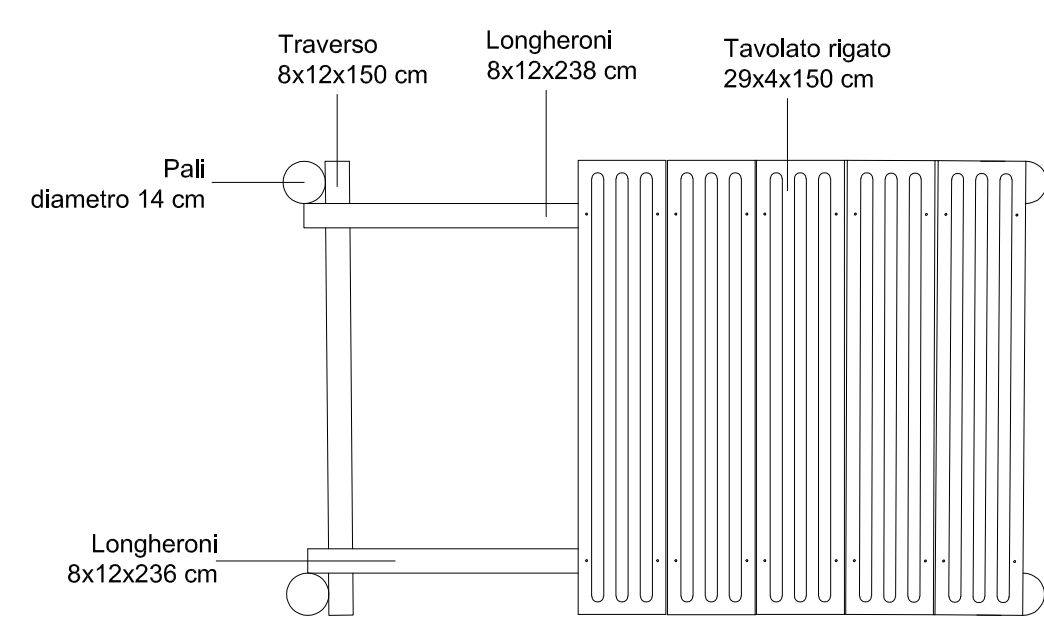


Pianta passerella poggiata

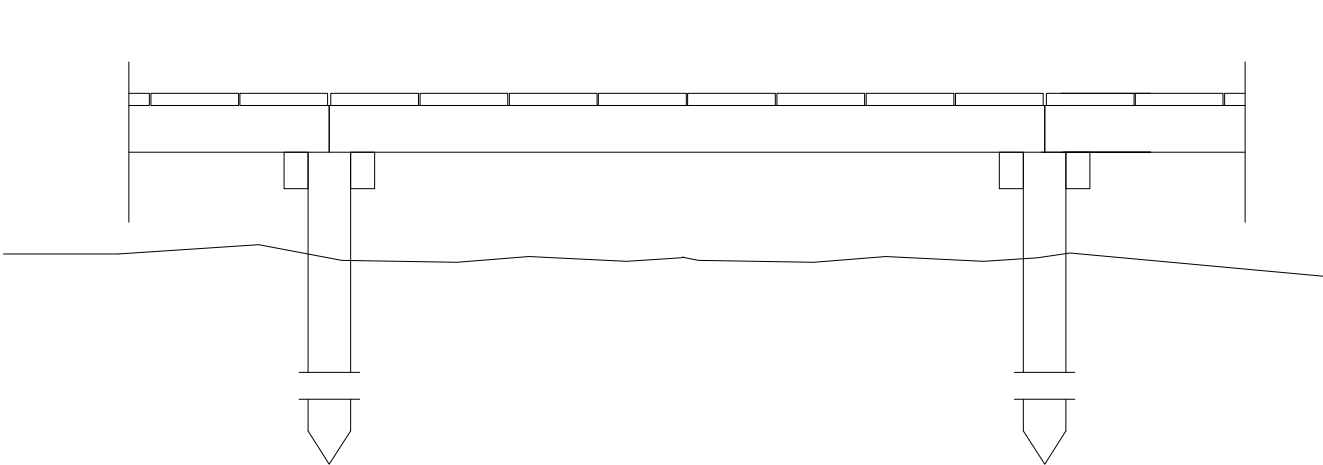
Profilo trasversale



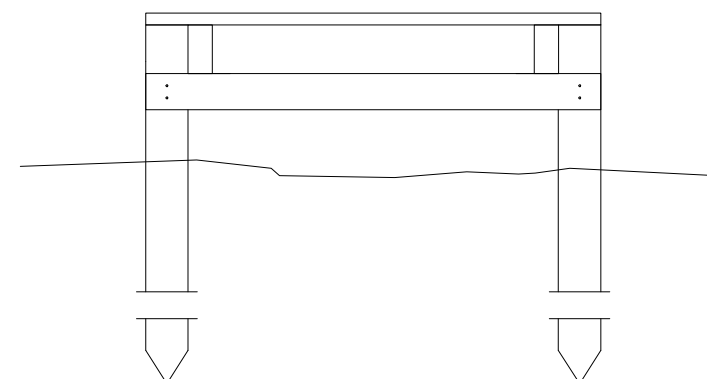
Profilo longitudinale



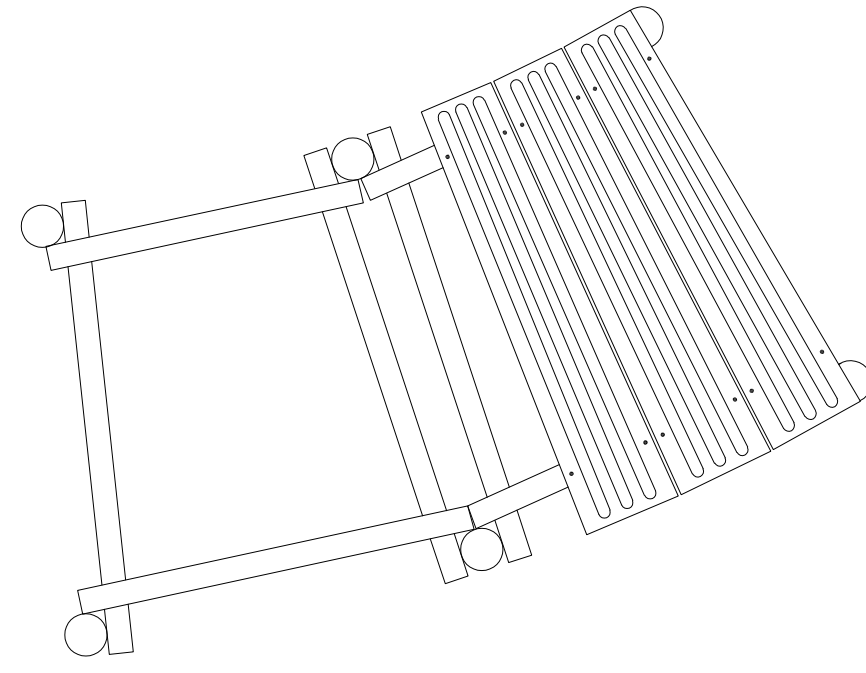
Pianta passerella su pali



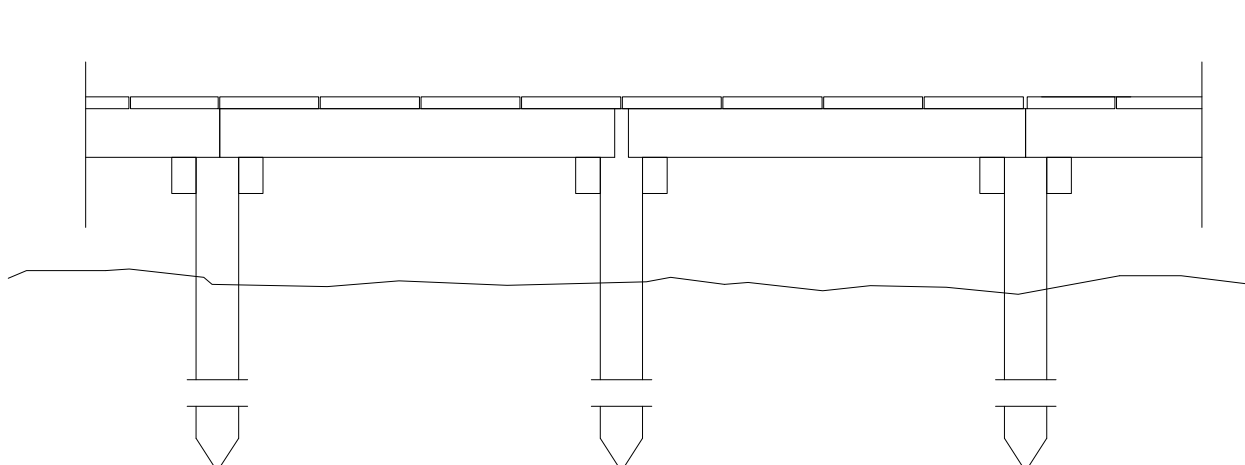
Profilo longitudinale



Profilo trasversale



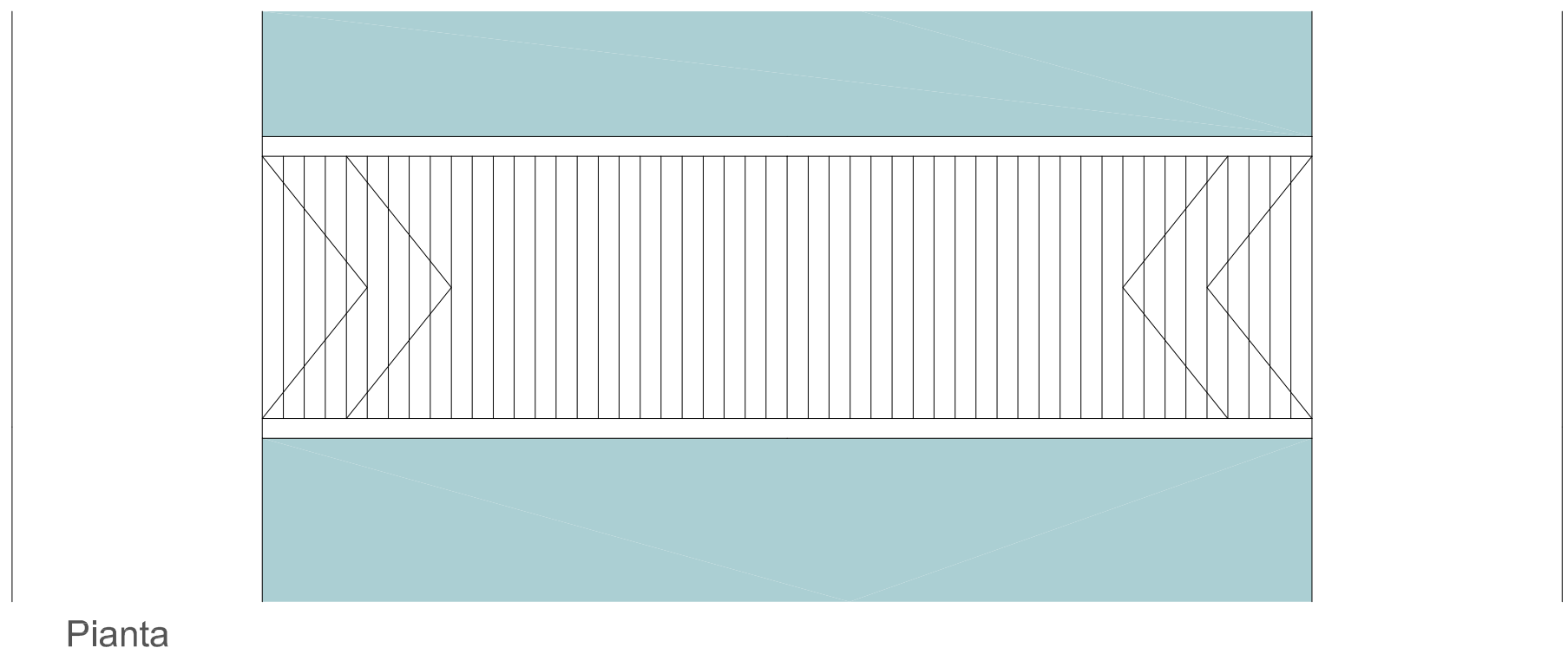
Pianta passerella curva su pali



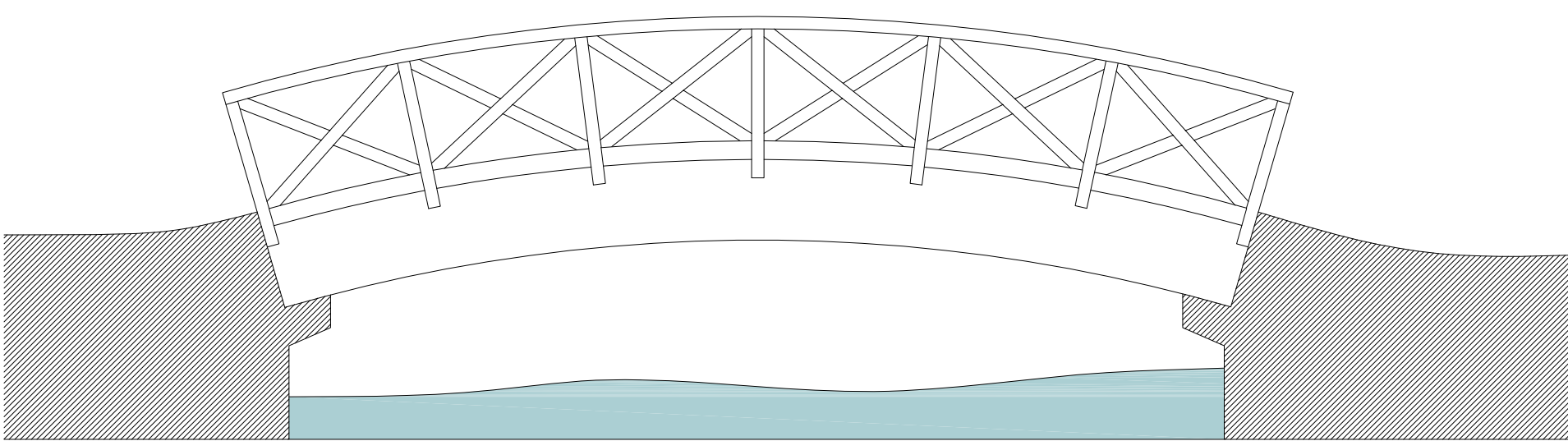
Profilo longitudinale

Tipologia ponte in legno lamellare

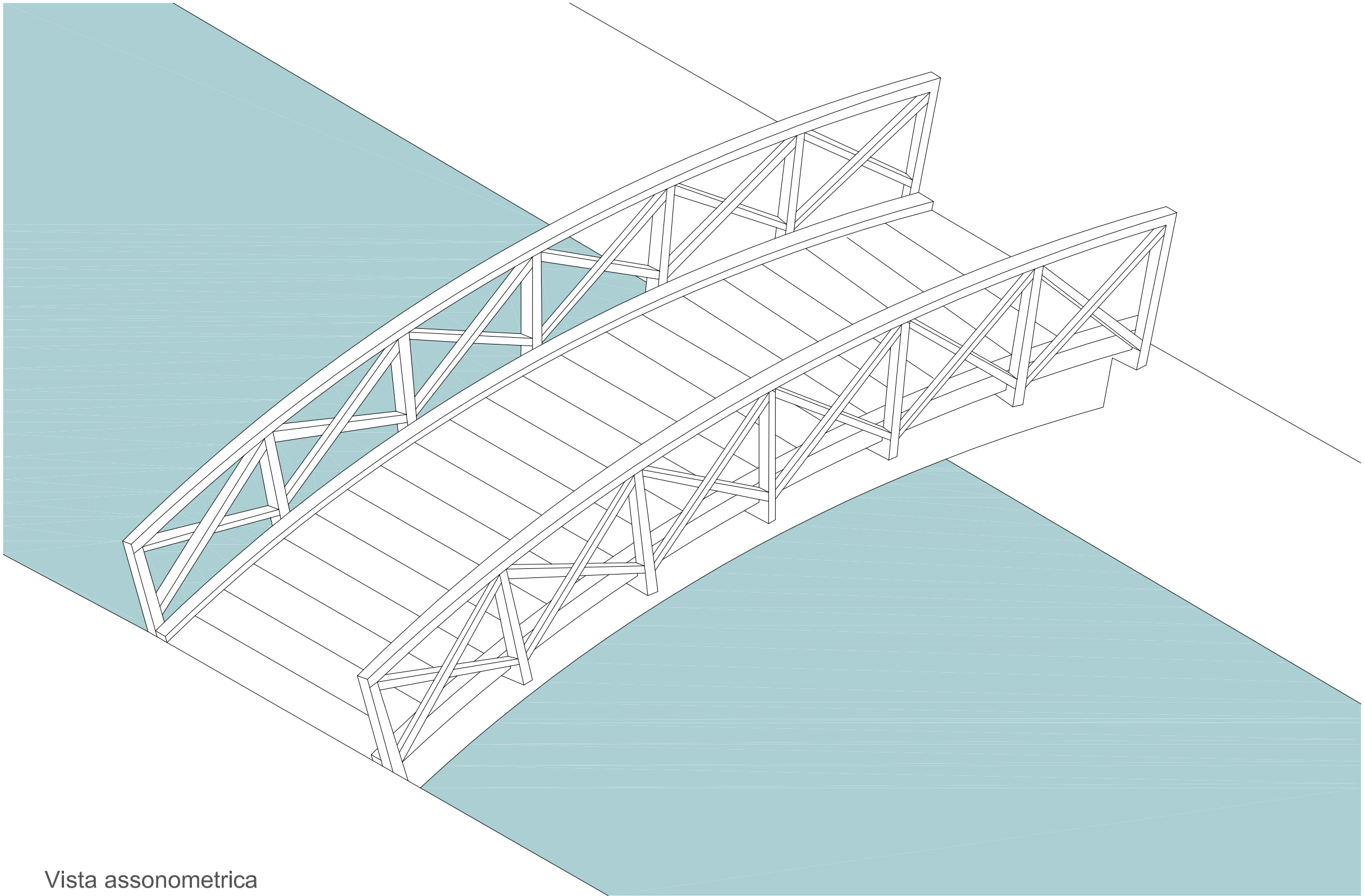
Scala 1:50



Pianta



Prospetto laterale



Vista assonometrica



COMUNE DI CARLOFORTE
Provincia del Sud Sardegna

PIANO DI UTILIZZO DEI LITORALI
L.R. n. 9 del 12.05.2006 Art. 41
Deliberazione della G.R. n.25/42 del 01 luglio 2010 e ss.mm.ii.

Il Sindaco
Salvatore Puggioni
Il Responsabile dell'ufficio Tecnico
Ing. Matteo Lecis Gocco Ortu

STATO DI PROGETTO
TAV. 9 - Schema tipologico dei parcheggi,
degli accessi, dei servizi
scala varie

febbraio 2022
CRITERIA

Coordinamento generale e tecnico-scientifico
Paolo Baglieri, ingegnere
Andrea Sorriga, geologo
Maurizio Costa, geologo

Coordinamento operativo
Silvia Cuccu, ingegnere

Aspetti specialistici e collaborazioni
Marcella Sodde, ingegnere
Valentina Lecis, naturalista
Patrizia Carla Sechi, biologa
Silvia Pleu, geologa
Margherita Morni, ingegnere
Cinzia Marcella Ortu, esperto GIS e cartografia