



COMUNE DI CARLOFORTE

Provincia del Sulcis Iglesiente

VARIANTE PIANO DI UTILIZZO DEI LITORALI
L.R. n. 9 del 12.06.2006 Art. 41
Deliberazione della G.R. n.28/12 del 4.6.2020 e ss.mm.ii.

Il Sindaco
Stefano Rombi

Il Responsabile dell'ufficio Tecnico
Arch. Paolo Parodo

STATO ATTUALE

**TAV.7 - Componenti geoambientali e Servizi
di supporto alla fruizione balneare**

scale varie

dicembre 2025

CRITERIA

GRUPPO DI LAVORO:

Ing. Paolo Bagliani
Geol. Maurizio Costa







Ing. Silvia Cuccu
Geol. Antonio Pitzalis
Biol. Patrizia Sechi
Nat. Erik Lallai
Arch. Elisa Occhini



Concessioni demaniali vigenti

ID_Conc.	Scopo	Superficie (m2)	Fronte mare (m)	Località
CDM_01	noleggio di ombrelloni, sdraio, lettini e strutture per l'ombreggio; chiosco bar; noleggio di piccoli natanti da spiaggia	250	19	La Caletta
CDS_02	chiosco bar	150	14	Guidi
CDS_03	chiosco bar	70	10	Punta Nera
CDM_04a	campo boe per ormeggio piccole imbarcazioni	1.500	-	Bubbò
CDM_04b	campo boe per ormeggio piccole imbarcazioni	2.000	-	Giunco
CDM_04c	campo boe per ormeggio piccole imbarcazioni	2.000	-	Giunco
CDM_04d	campo boe per ormeggio piccole imbarcazioni	1.200	-	Canalfondo
CDM_04e	campo boe per ormeggio piccole imbarcazioni	1.200	-	Canalfondo
CDM_04f	campo boe per ormeggio piccole imbarcazioni	4.000	-	Tacca Rossa
CDM_04g	campo boe per ormeggio piccole imbarcazioni	4.000	-	Tacca Rossa
CDM_04h	campo boe per ormeggio piccole imbarcazioni	2.100	-	Tacca Rossa
CDM_04i	campo boe per ormeggio piccole imbarcazioni	2.100	-	Tacca Rossa

Legenda

-  Colonia
-  Strutture ricettive
-  Scuola di vela
-  Servizi igienici
-  Ambiti per la fruizione con animali domestici
-  Concessioni demaniali

Sistema dell'accessibilità

-  Carrabile
-  Carrabile principale
-  Pedonale
-  Pedonale naturalistico
-  Pedonale infrastrutturato
-  Aree sosta

Componenti geoambientali

-  Posidonia oceanica
-  AP - Accumuli di posidonia
-  Ad - Aree degradate
-  B - Bacini idrici delle zone umide
-  Cbr - Costa rocciosa
-  D1 - Duna embrionale e avanduna
-  D2 - Duna semistabilizzata
-  D3 - Duna stabilizzata
-  F - Foce fluviale
-  Fa - Costa rocciosa a Falesia
-  P - Aree portuali
-  Pc - Pianoro costiero
-  Se - Spiaggia emersa
-  Sec - Spiaggia emersa ciottolosa
-  Ssr - Costa mista
-  U - Aree urbanizzate
-  Vc - Versante costiero
-  Vce - Versante costiero est
-  Vcw - Versante costiero ovest
-  Zu - Zone umide

