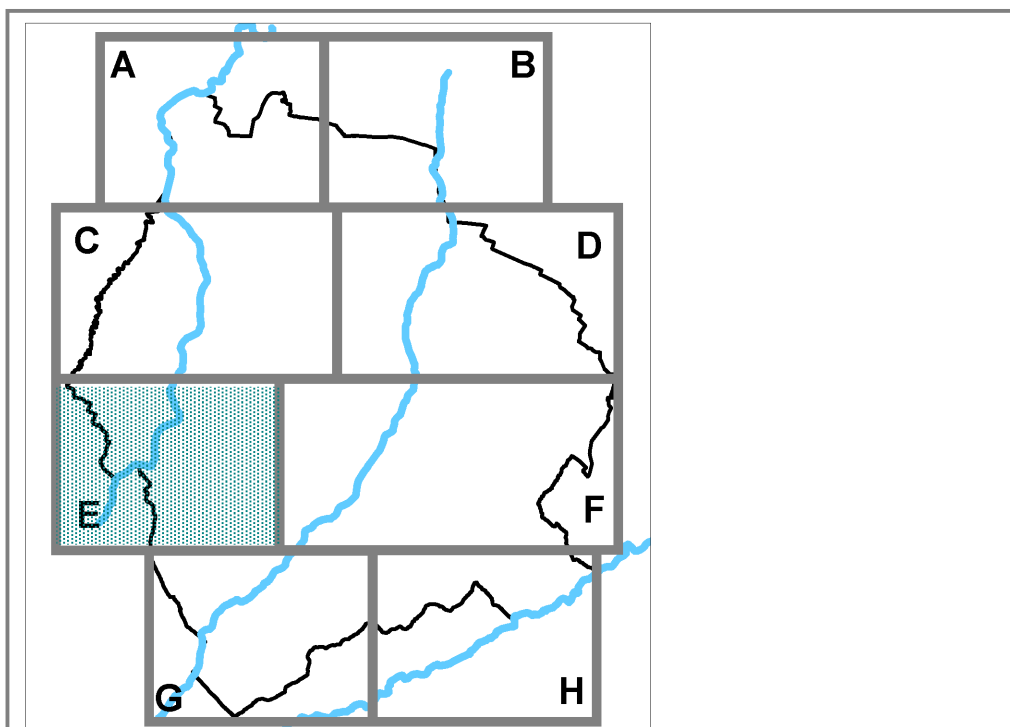


# PSC - POC - RUE

Approvazione C.C. n.21 del 26/04/2004

**Comune di Castell'Arquato**



**VARIANTE I\_2017**


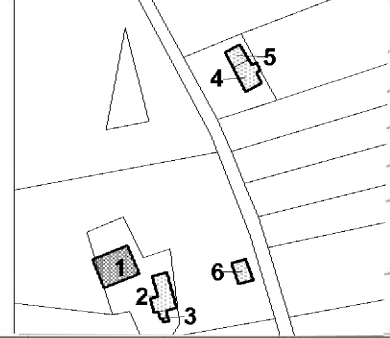
*Redazione :*  
GIANFRANCO PAGLIETTINI  
LUCA PAGLIETTINI

*Elena Maestri, Daniela Olzi, Mina Rossi*


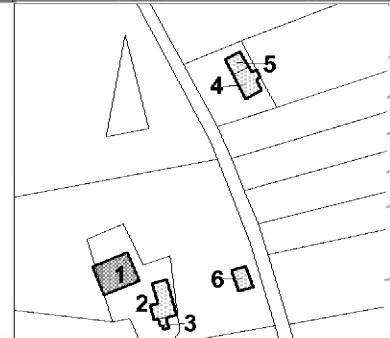
**QUADRO CONOSCITIVO**

**PATRIMONIO EDILIZIO RURALE**  
Schede modificate - riquadro E

**Q04e**


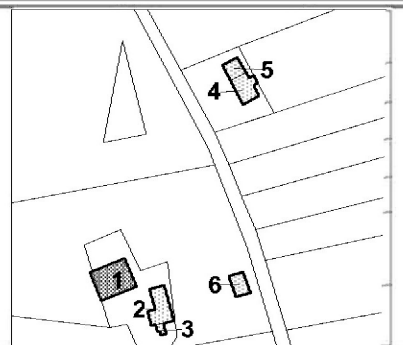
		NUCLEO	RIQUADRO
		<b>24</b>	<b>E</b>
		FABBRICATO	
		<b>1</b>	
		EDIFICI DI PREGIO STORICO (Culturale e Testimoniale)	
<b>Variante 2017</b>			
Località	COSTA NEGRI	<b>Elementi di rilevanza paesaggistica</b>	
Usi attuali	Agricolo (In disuso)	Posizione	Fondovalle
Epoca	1800 - 1945	Contesto ambientale	Buono
Stato di conservazione	Cattivo	Visibilità relativa	Bassa (visibile solo da vicino)
Tipo edilizio	RT		

		NUCLEO	RIQUADRO
		<b>24</b>	<b>E</b>
		FABBRICATO	
		<b>2</b>	
<b>Variante 2017</b>			
Località	COSTA NEGRI		
Usi attuali	Residenza (In disuso)		
Epoca	1800 - 1945		
Stato di conservazione	Cattivo		
Tipo edilizio	AR		

		NUCLEO	RIQUADRO
		<b>24</b>	<b>E</b>
		FABBRICATO	
		<b>3</b>	
<b>Variante 2017</b>			
Località	COSTA NEGRI		
Usi attuali	Agricolo (In disuso)		
Epoca	Post 1945		
Stato di conservazione	Cattivo		
Tipo edilizio	RT		


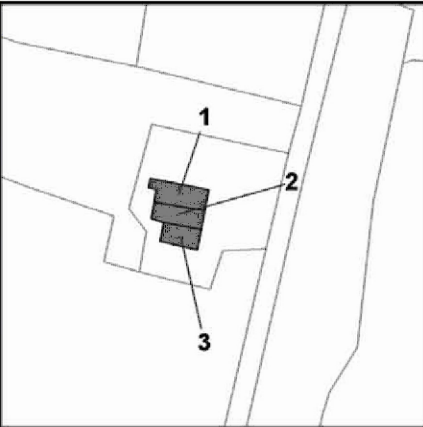
		NUCLEO <b>24</b>	RIQUADRO <b>E</b>
		FABBRICATO <b>4</b>	
<b>Variante 2017</b>			
Località	COSTA NEGRI		
Usi attuali	Residenza		
Epoca	1800 - 1945		
Stato di conservazione	In corso di recupero		
Tipo edilizio	RT		


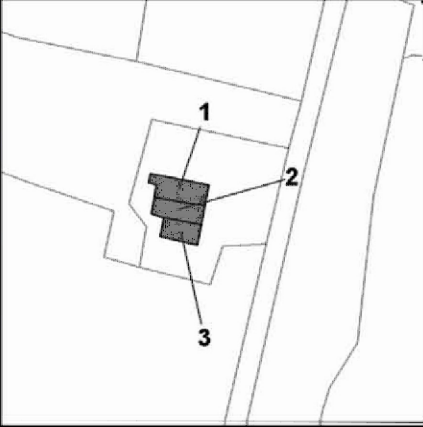
		NUCLEO <b>24</b>	RIQUADRO <b>E</b>
		FABBRICATO <b>5</b>	
<b>Variante 2017</b>			
Località	COSTA NEGRI		
Usi attuali	Residenza		
Epoca	1800 - 1945		
Stato di conservazione	In corso di recupero		
Tipo edilizio	AR		

		NUCLEO <b>24</b>	RIQUADRO <b>E</b>
		FABBRICATO <b>6</b>	
<b>Variante 2017</b>			
Località	COSTA NEGRI		
Usi attuali			
Epoca			
Stato di conservazione			
Tipo edilizio	RS		


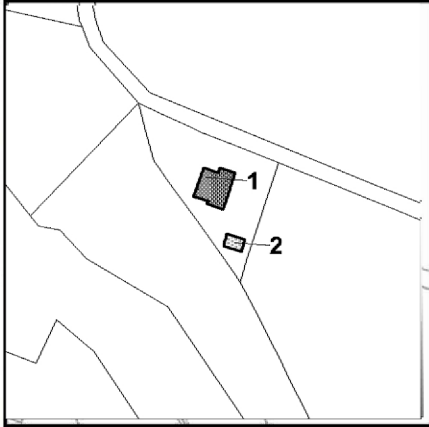
		NUCLEO <b>25</b>	RIQUADRO <b>E</b>
		FABBRICATO <b>1</b>	
		EDIFICI DI PREGIO STORICO (Culturale e Testimoniale)	
<b>Variante 2017</b>			
<b>Elementi di rilevanza paesaggistica</b>			
Località	STR DELLA COSTA NEGRI	Posizione	Sommità o Crinale
Usi attuali	Residenza (In disuso)	Contesto ambientale	Scarso
Epoca	1800-1945	Visibilità relativa	Bassa (visibile solo da vicino)
Stato di conservazione	Medio		
Tipo edilizio	AR		


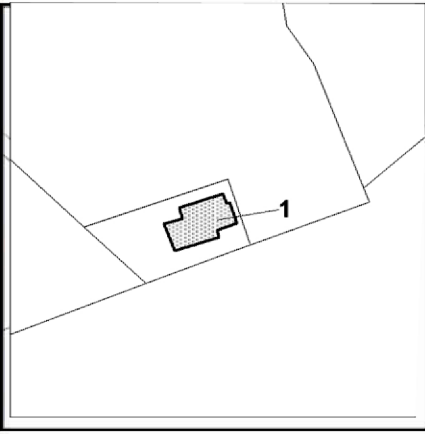
		NUCLEO <b>25</b>	RIQUADRO <b>E</b>
		FABBRICATO <b>2</b>	
<b>Variante 2017</b>			
Località	STR DELLA COSTA NEGRI		
Usi attuali	Residenza		
Epoca	Post 1945		
Stato di conservazione	Buono		
Tipo edilizio	AS		


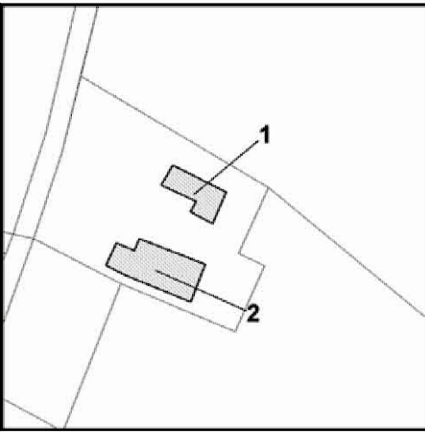
		NUCLEO	RIQUADRO
		<b>52</b>	<b>E</b>
		FABBRICATO	
		<b>2</b>	
EDIFICI DI PREGIO STORICO (Culturale e Testimoniale)			
<p>Località <b>CAPPONETTO</b></p> <p>Usi attuali Agricolo</p> <p>Epoca 1800-1945</p> <p>Stato di conservazione Buono</p> <p>Tipo edilizio RT</p>		<p><b>Elementi di rilevanza paesaggistica</b></p> <p>Posizione Sommità o Crinale</p> <p>Contesto ambientale Buono</p> <p>Visibilità relativa Bassa (visibile solo da vicino)</p>	


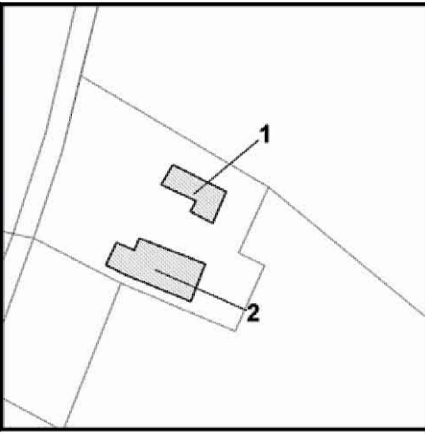
		NUCLEO	RIQUADRO
		<b>52</b>	<b>E</b>
		FABBRICATO	
		<b>3</b>	
EDIFICI DI PREGIO STORICO (Culturale e Testimoniale)			
<p>Località <b>CAPPONETTO</b></p> <p>Usi attuali Agricolo</p> <p>Epoca 1800-1945</p> <p>Stato di conservazione Medio</p> <p>Tipo edilizio RT</p>		<p><b>Elementi di rilevanza paesaggistica</b></p> <p>Posizione Sommità o Crinale</p> <p>Contesto ambientale Buono</p> <p>Visibilità relativa Bassa (visibile solo da vicino)</p>	

		NUCLEO	RIQUADRO
		<b>53</b>	<b>E</b>
		FABBRICATO	
		<b>1</b>	
EDIFICI DI PREGIO STORICO (Culturale e Testimoniale)			
<p>Località <b>STR. COSTA LUSIGNANI</b></p> <p>Usi attuali Agricolo</p> <p>Epoca 1800-1945</p> <p>Stato di conservazione Medio</p> <p>Tipo edilizio RT</p>		<p><b>Elementi di rilevanza paesaggistica</b></p> <p>Posizione Versante</p> <p>Contesto ambientale Buono</p> <p>Visibilità relativa Media (visibile da distanza ravvicinata)</p>	
<b>Variante 2017</b>			


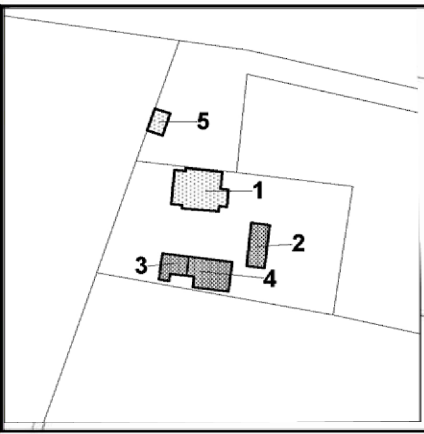
		NUCLEO <b>53</b>	RIQUADRO <b>E</b>
		FABBRICATO <b>2</b>	
<b>Variante 2017</b>			
Località Usi attuali Epoca Stato di conservazione Tipo edilizio	STR. COSTA LUSIGNANI [redacted] [redacted] [redacted] RS	<b>Elementi di rilevanza paesaggistica</b>	
		Posizione Contesto ambientale Visibilità relativa	[redacted] [redacted] [redacted]

		NUCLEO	RIQUADRO
		<b>54</b>	<b>E</b>
		FABBRICATO	
		<b>1</b>	
<b>Variante 2017</b>			
Località	<b>CAMASSO PICCONI</b>		
Usi attuali	Residenza		
Epoca	Post 1945		
Stato di conservazione	Buono		
Tipo edilizio	AS		

		NUCLEO	RIQUADRO
		<b>55</b>	<b>E</b>
		FABBRICATO	
		<b>1</b>	
Località	<b>LA COSTA</b>		
Usi attuali	Accessori		
Epoca	1800-1945		
Stato di conservazione	Buono		
Tipo edilizio	RS		

		NUCLEO	RIQUADRO
		<b>55</b>	<b>E</b>
		FABBRICATO	
		<b>2</b>	
Località	<b>LA COSTA</b>		
Usi attuali	Residenza		
Epoca	1800-1945		
Stato di conservazione	Buono		
Tipo edilizio	AS		


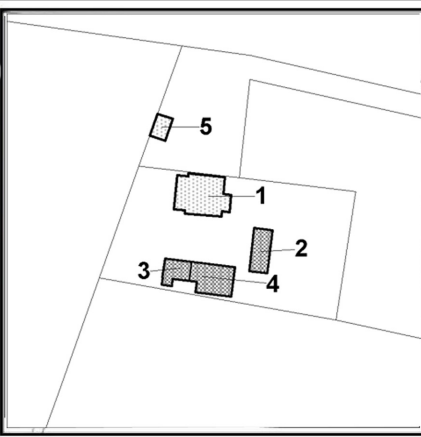
		NUCLEO <b>71</b>	RIQUADRO <b>E</b>
		FABBRICATO <b>1</b>	
<b>Variante 2017</b>			
Località <b>CASA CROCEFISSO</b> Usi attuali Accessori Epoca Post 1945 Stato di conservazione Buono Tipo edilizio RT			


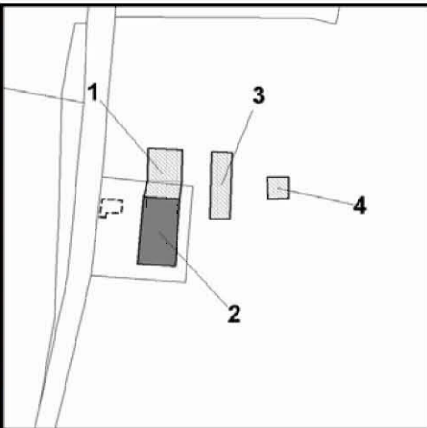
		NUCLEO <b>71</b>	RIQUADRO <b>E</b>
		FABBRICATO <b>2</b>	
<b>Variante 2017</b>			
Località <b>CASA CROCEFISSO</b> Usi attuali Residenza Epoca 1800-1945 Stato di conservazione Medio Tipo edilizio AR		<b>Elementi di rilevanza paesaggistica</b> Posizione Sommità o Crinale Contesto ambientale Buono Visibilità relativa Bassa (visibile solo da vicino)	


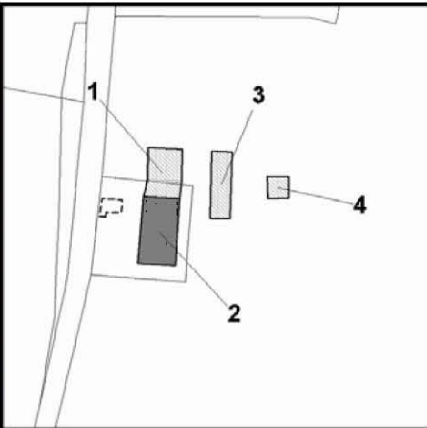
		NUCLEO <b>71</b>	RIQUADRO <b>E</b>
		FABBRICATO <b>3</b>	
<b>Variante 2017</b>			
Località <b>CASA CROCEFISSO</b> Usi attuali Accessori Epoca 1800-1945 Stato di conservazione Medio Tipo edilizio RT		<b>Elementi di rilevanza paesaggistica</b> Posizione Sommità o Crinale Contesto ambientale Buono Visibilità relativa Bassa (visibile solo da vicino)	



		NUCLEO	RIQUADRO
		<b>71</b>	<b>E</b>
		FABBRICATO	
		<b>4</b> EDIFICI DI PREGIO STORICO (Culturale e Testimoniale)	
<b> Variante 2017 </b>			
<b>Elementi di rilevanza paesaggistica</b>			
Località	CASA CROCEFISSO	Posizione	Sommità o Crinale
Usi attuali	Accessori	Contesto ambientale	Buono
Epoca	1800-1945	Visibilità relativa	Bassa (visibile solo da vicino)
Stato di conservazione	Buono		
Tipo edilizio	AR		

		NUCLEO	RIQUADRO
		<b>71</b>	<b>E</b>
		FABBRICATO	
		<b>5</b>	
<b> Variante 2017 </b>			
<b>Elementi di rilevanza paesaggistica</b>			
Località	CASA CROCEFISSO	Posizione	
Usi attuali	Accessori	Contesto ambientale	
Epoca		Visibilità relativa	
Stato di conservazione	Buono		
Tipo edilizio	RS		

		NUCLEO <b>72</b>	RIQUADRO <b>E</b>
		FABBRICATO <b>1</b>	
		EDIFICI DI PREGIO STORICO (Culturale e Testimoniale)	
Località <b>CROCEFISSO</b>		<b>Elementi di rilevanza paesaggistica</b>	
Usi attuali	Accessori	Posizione	Sommità o Crinale
Epoca	1800-1945	Contesto ambientale	Buono
Stato di conservazione	Buono	Visibilità relativa	Media (visibile da distanza ravvicinata)
Tipo edilizio	RT		

		NUCLEO <b>72</b>	RIQUADRO <b>E</b>
		FABBRICATO <b>2</b>	
		EDIFICI DI PREGIO STORICO (Culturale e Testimoniale)	
Località <b>CROCEFISSO</b>		<b>Elementi di rilevanza paesaggistica</b>	
Usi attuali	Residenza	Posizione	Sommità o Crinale
Epoca	1800-1945	Contesto ambientale	Buono
Stato di conservazione	Buono	Visibilità relativa	Media (visibile da distanza ravvicinata)
Tipo edilizio	AR		