





Legenda

-  Confine comunale
-  Perimetro del territorio urbanizzato ai sensi dell'art.4 della L.R. 65/2014
- Perimetri**
-  Perimetro del territorio urbanizzato ai sensi dell'art. 4 della L.R. 65/2014
-  Nuclei ai sensi dell'art. 65 della L.R. 64/2014



Comune di Cerreto Guidi



PIANO OPERATIVO
L.R. 65/2014 art. 95

Comune di Cerreto Guidi – Settore Assetto del Territorio
Arch. Edo Rossi (fino al 28/02/2021)
Ing. Mauro Badilì (dal 01/03/2021)

Collaborazione al progetto
Dott.ssa Arch. Michela Morelli
Dott.ssa Urb. Alessandra Pacciani

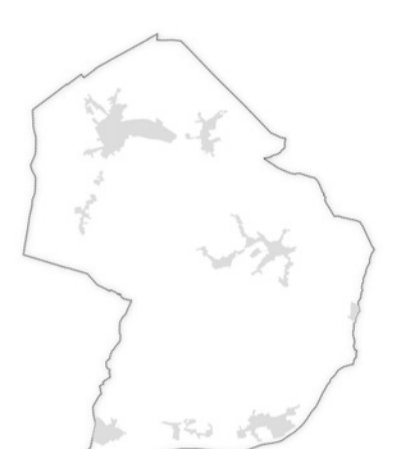
Collaborazione grafica
Plan. Emanuele Bechelli

Didalab - Piani e Progetti per la Città e il Territorio
Coordinatori scientifici:
Prof. Carlo Natali, Prof. Francesco Alberti
Gruppo di lavoro
Dott.ssa Arch. Michela Morelli
Dott.ssa Urb. Alessandra Pacciani
Dott.ssa Urb. Marina Visciano

IL TERRITORIO COMUNALE

PERIMETRO DEL TERRITORIO URBANIZZATO
NUCLEI DEL TERRITORIO RURALE

Scala 1:10.000



RETIFICA ART. 21 L.R. 65/2014 – MAGGIO 2022

