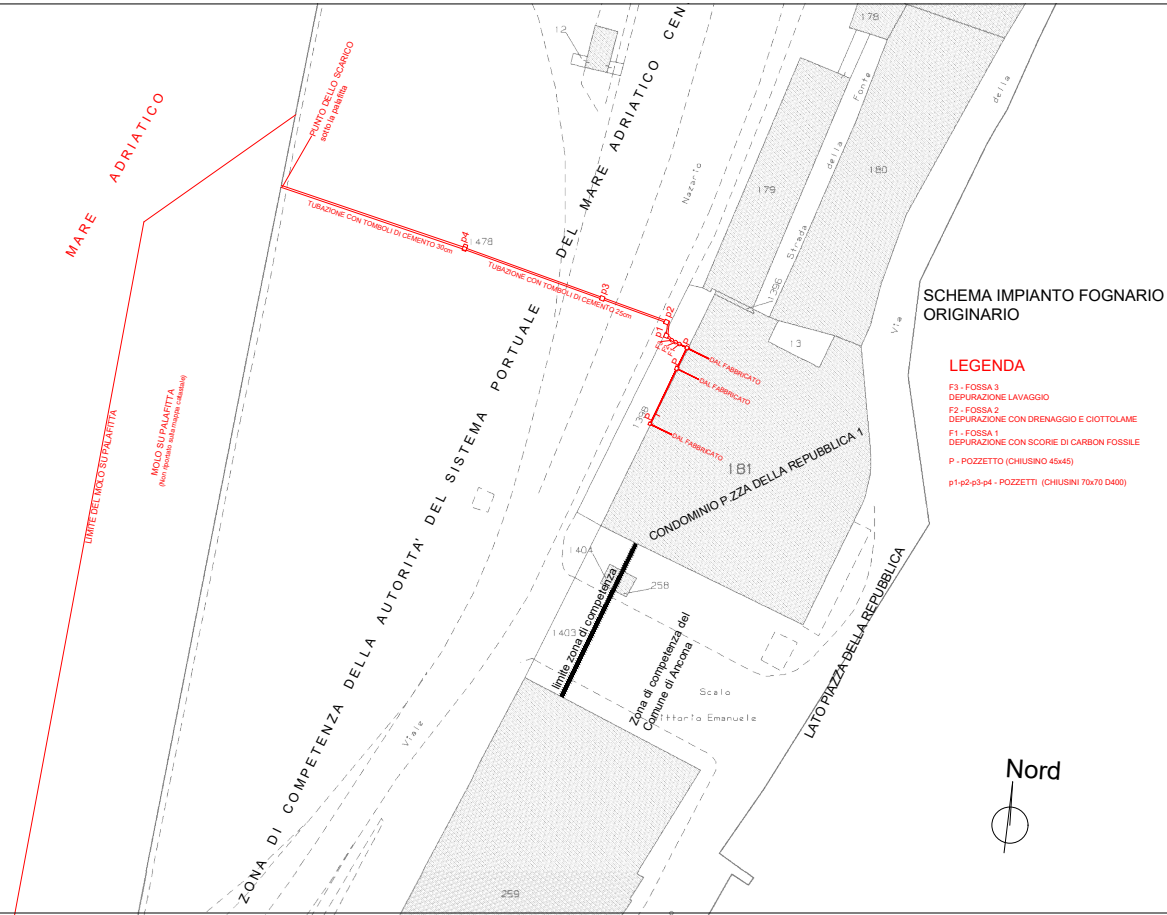
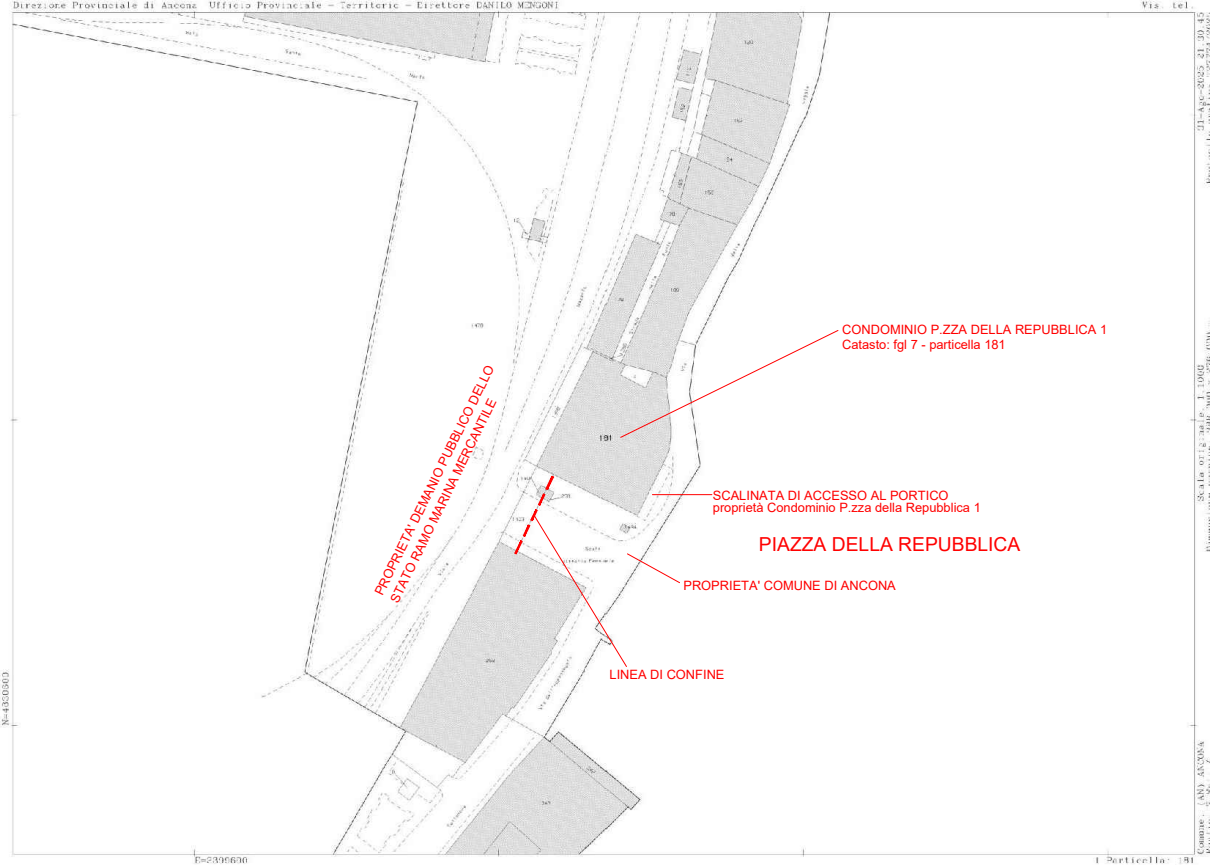


<p align="center">STUDIO TECNICO ARGALIA ANCONA</p> <p>Topografia - Catasto - Edilizia - Rilevamenti e Tracciamenti per lavori esecutivi - Consulenze Stragiudiziali - Consulenze Tecniche Tribunale Ancona</p>			
Geom. FRANCESCO ARGALIA cell 339-3078251 Geom. MASSIMO ARGALIA cell 335-4247847		mail: francesco.geom.argalia@gmail.com Pec: f.argalia@pecgeometrian.it mail: massimoargalia@virgilio.it Pec: m.argalia@pecgeometrian.it	
TAVOLA IMPIANTO FOGNARIO SCHEMA	ANCONA CONDOMINIO Piazza Della Repubblica 1/A-1/B Piazza Della Repubblica 1/A-1/B		TAVOLA <div align="center" style="font-size: 48px; font-weight: bold;">1</div> CODICE: 17N21-1-A
TAVOLA SCHEMA	REALIZZAZIONE NUOVO IMPIANTO FOGNARIO sull'area di competenza della Autorità di Sistema Portuale del mare Adriatico Centrale		SCALA <div align="center" style="font-size: 24px; font-weight: bold;">1:1000</div> DATA 03/10/2025
TAVOLA SCHEMA FOGNATURA ATTUALE			
		Firmato da: Geom. Massimo Argalia - AN 1431	



STUDIO TECNICO ARGALIA

ANCONA

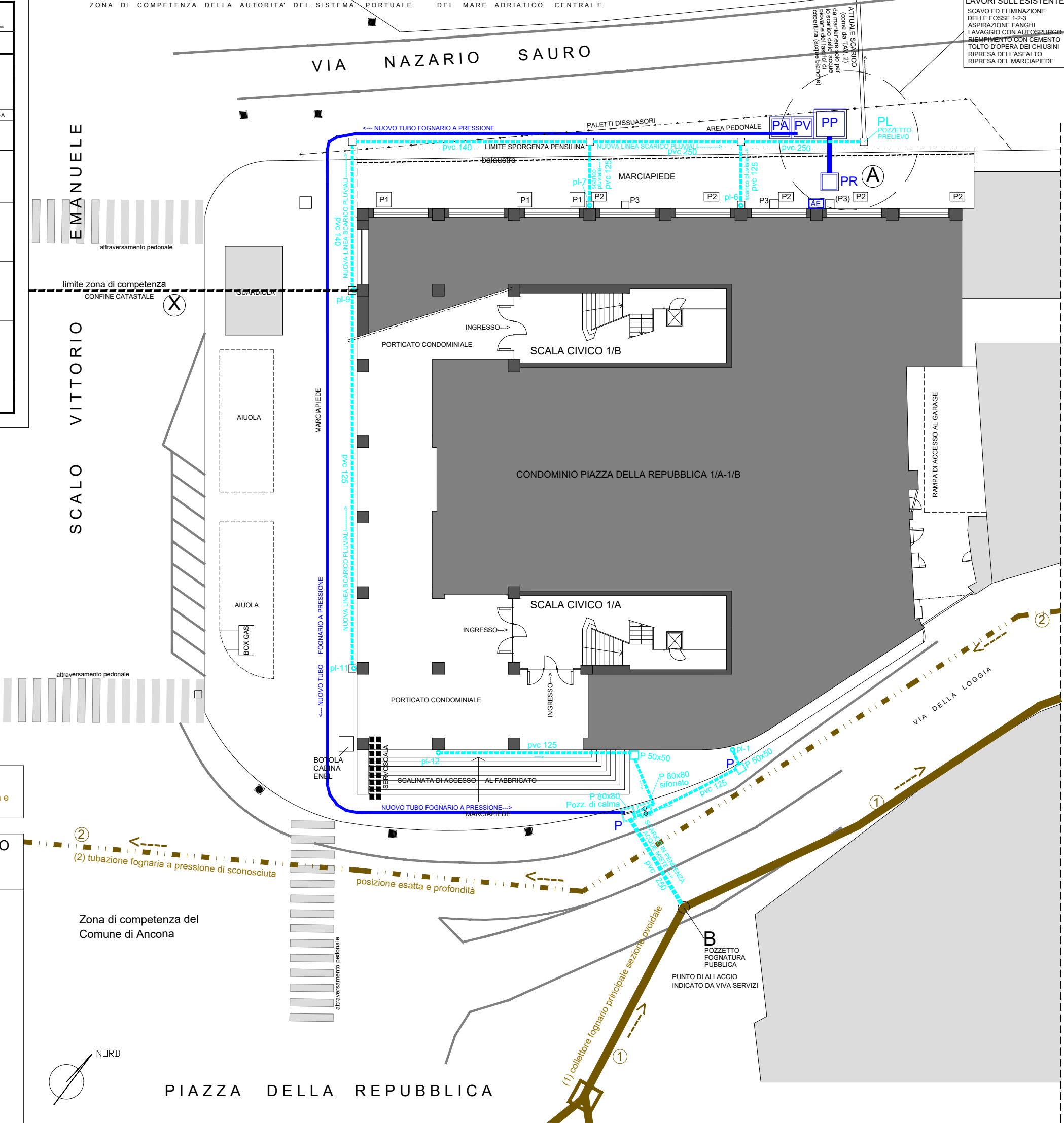
Topografia - Catasto - Edilizia - Rilevamenti e Tracciamenti per lavori esecutivi - Consulenze Strutturali - Consulenze Tecniche Tribunale Ancona

Geom. FRANCESCO ARGALIA - cell 339-3676251 - mail: francesco.geom.argalia@gmail.com - Pcc: f.argalia@pegcometrian.it

Geom. MASSIMO ARGALIA - cell 335-6247847 - mail: massimoargalia@virgilio.it - Pcc: m.argalia@pegcometrian.it

ANCONA	TAVOLA
CONDOMINIO Piazza Della Repubblica 1/A-1/B	3
Piazza Della Repubblica 1/A-1/B	CODICE 17N21-1-A
REALIZZAZIONE NUOVO IMPIANTO FOGNARIO sull'area di competenza della Autorità di Sistema Portuale del mare Adriatico Centrale	SCALA 1:100
PLANIMETRIA NUOVO IMPIANTO FOGNARIO CON LE NUOVE CONDUTTURE DI SCARICO PROGETTO	DATA 03/10/2025

Firmato da:
Geom. Massimo Argalia - AN 1431



VIVASERVIZI - FOGNATURE PUBBLICHE
(1) collettore fognario principale sezione ovoidale
(2) tubazione fognaria a pressione sconosciuta posizione esatta e profondità

LEGENDA NUOVO IMPIANTO FOGNARIO
NUOVI TRACCIATI FOGNARI
DAL PUNTO A AL PUNTO B

PR

POZZETTO DI RACCOLTA DEGLI SCARICHI DEL PALAZZO
ACQUE MISTE

PP

VASCA MONOLITICA 220x200x240h IN C.A. COPERCHIO CARRABILE
RACCOLTA DEI FANGHI E ACQUE BIANCHE - NO DECONTANIZIONE
ACQUE MISTE

PV

POZZETTO POMPE 150x150x150h COPERCHIO CARRABILE
ALLOGGIO VALVOLAME

PA

POZZETTO 150x150x150h COPERCHIO CARRABILE
ALLACCIO TUBO
PARTENZA TUBAZIONE A PRESSIONE

P

POZZETTO GENERICO

TUBO FOGNARIO A PRESSIONE PE dn 125 PN 16 - CIRCA ml 97.00
SOTTO LA PAVIMENTAZIONE STRADALE - PROFONDITA' MINIMA 70 CM
PREVALENZA CIRCA 4.00 ml - UTENTI STIMATI n. 237

AE

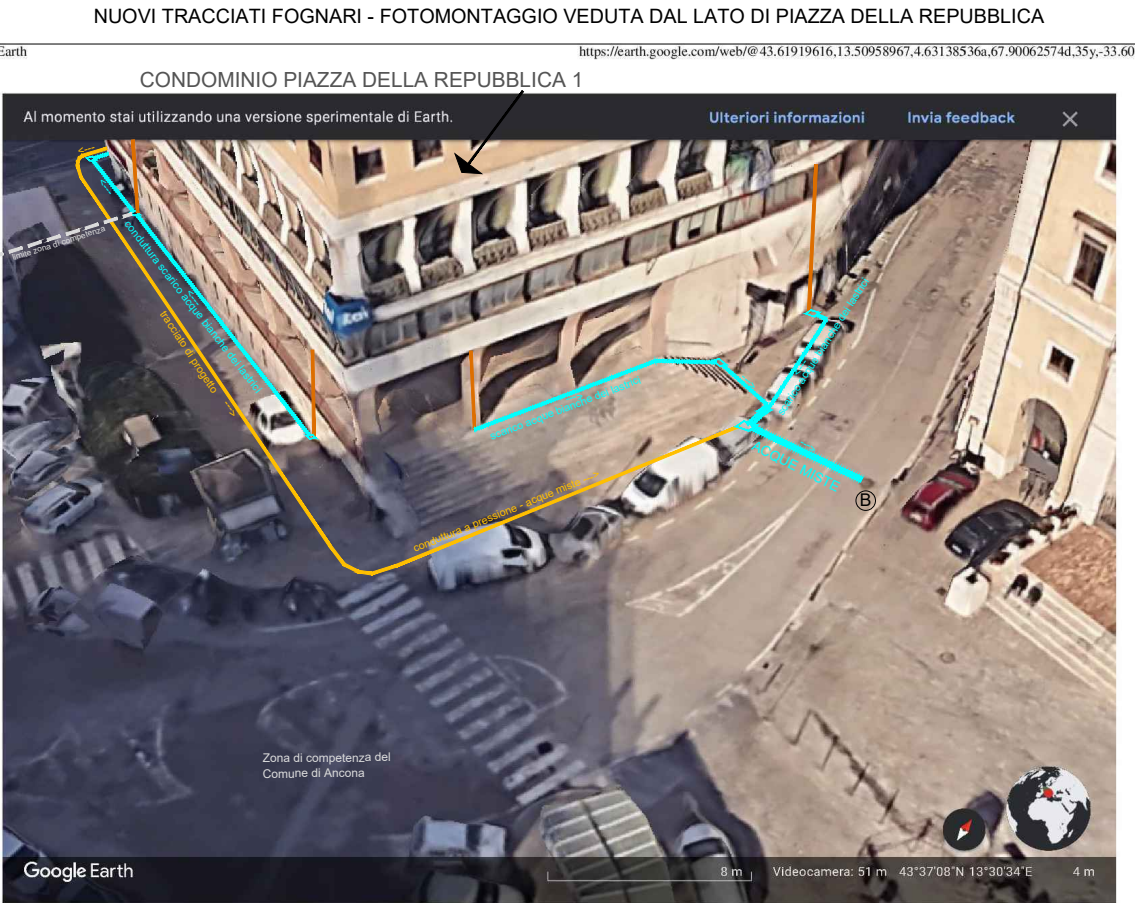
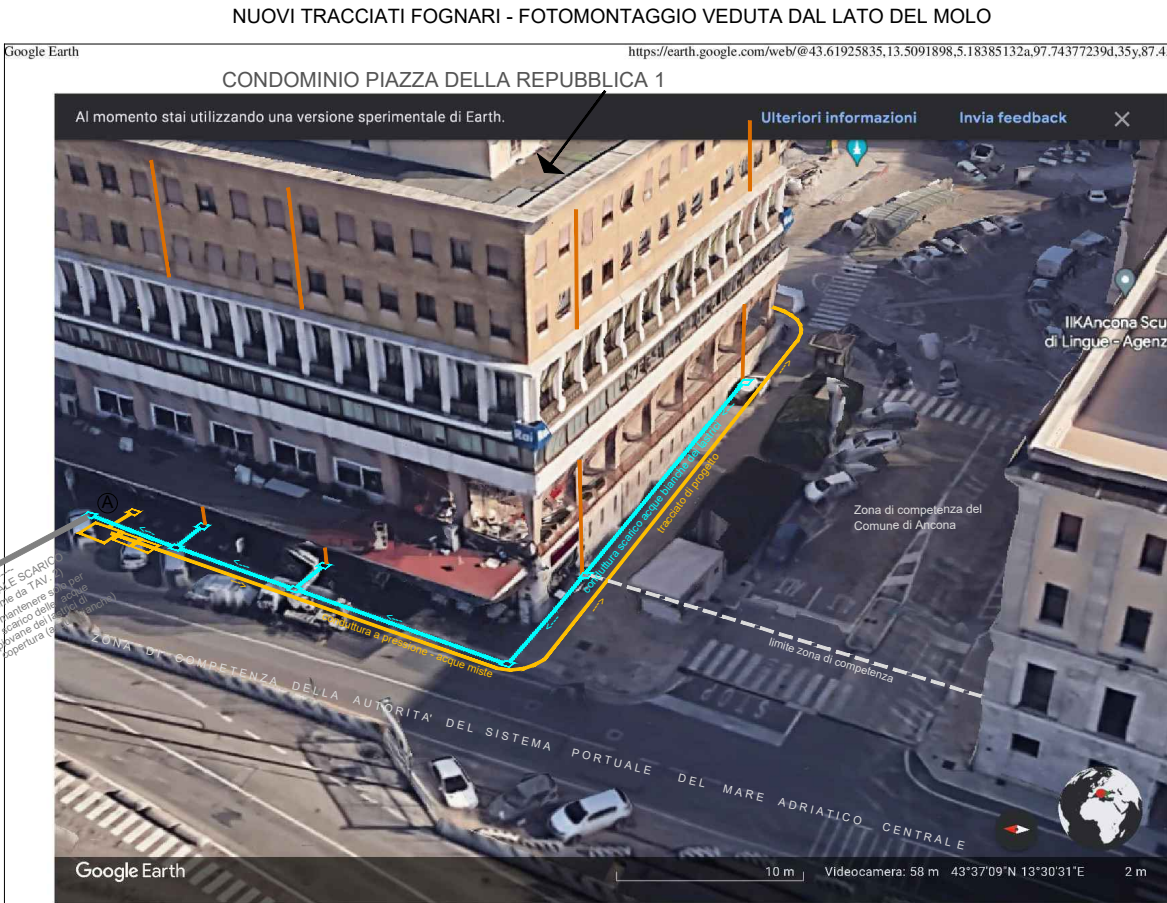
ARMADIO ELETTRICO DI COMANDO

TUBAZIONE DI SCARICO DEI PLUVIALI
SOLO ACQUE BIANCHE DEI LASTRICI DI COPERTURA

PL

POZZETTO RACCOLTA ACQUE BIANCHE (PLUVIALI)
PRELIEVO CAMPIONI PER CONTROLLO

STUDIO TECNICO ARGALIA	
ANCONA	
Topografia - Catasto - Edilizia - Rilevamenti e Tracciamenti per lavori esecutivi - Consulenze Stragnudiziali - Consulenze Tecniche Tribunale Ancona	
Geom. FRANCESCO ARGALIA cell 339-3076251 mail: francesco.geom.argalia@gmail.com Pec: f.argalia@pecgeometriam.it	
Geom. MASSIMO ARGALIA cell 335-8247847 mail: massimoargalia@virgilio.it Pec: m.argalia@pecgeometriam.it	
URAGIONE COMMITTENZA	ANCONA
CONDIVISIONE COMMITTENZA	CONDIVISIONE Piazza Della Repubblica 1/A-1/B
OGGETTO	Piazza Della Repubblica 1/A-1/B
TAVOLA	FOTOMONTAGGIO TRACCIATI FOGNARI
Firmato da: Geom. Massimo Argalia - AN 1431	



STUDIO TECNICO ARGALIA

ANCORA

Topografia - Catasto - Edilizia - Rilievi e Tracciamenti per lavori esecutivi - Consulenze Ingegneristiche - Consulenze Tecniche Urbanistiche

Geom. FRANCESCO ARGALIA cell 339.3076251 mail francesco.gom.argalia@gmail.com

Per: fargalia@pegemmetra.it

Geom. MASSIMO ARGALIA cell 335.8267947 mail massimoargali@virgilio.it

Per: margalia@pegemmetra.it

ANCONA

CONDOMINIO Piazza Della Repubblica 1/A-1/B

Piazza Della Repubblica 1/A-1/B

REALIZZAZIONE NUOVO IMPIANTO FOGNARIO sull'area di competenza della Autorità di Sistema Portuale del mare Adriatico Centrale

PLANIMETRIA NUOVO IMPIANTO FOGNARIO CON LE NUOVE CONDUTTURE DI SCARICO PROGETTO

MISURE OCCUPAZIONE SOTTOSUOLO PUBBLICO

TAVOLA

5

CODICE

17N21-1-A

SCALA

1:100

DATA

03/10/2025

Firmato da:
Geom. Massimo Argalia - AN 1431

