

BENI CULTURALI (Parte seconda)

- art. 10, comma 1: "TUTELA DIRETTA"

- Castello di San Gaudenzio (D.M. 28/08/1941)
- art. 12, comma 1: VINCOLO AUTOMATICO

M Municipio
CH1 Parrocchia di Sant'Ambrogio
CH2 Chiesa Madonna del Buon Consiglio
CH3 Parrocchia di San Gaudenzio
CI1 Cimitero del capoluogo
CI2 Cimitero di San Gaudenzio

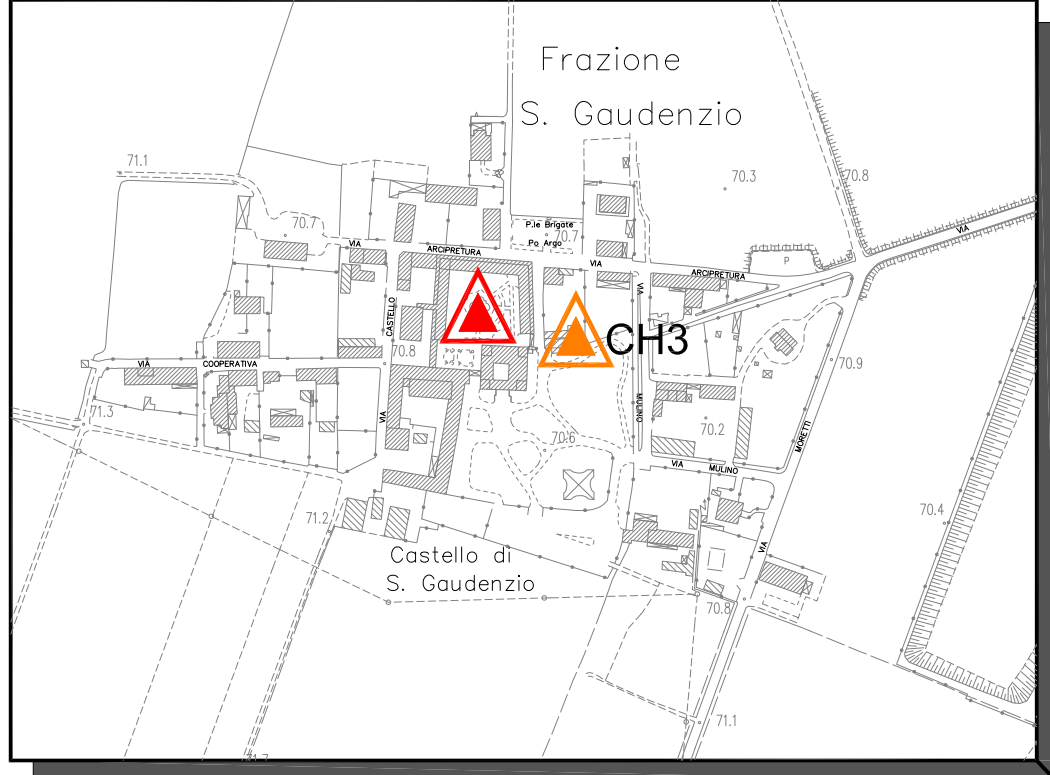
BENI PAESAGGISTICI (Parte terza)

- art. 142, comma 1, lett. c) "FIUMI, TORRENTI E CORSI D'ACQUA E RELATIVE SPONDE E ARGINI PER UNA FASCIA DI 150m" - Fiume Po - torrente Staffora (1)
- art. 142, comma 1, lett. g) "FORESTE E BOSCHI" (1)

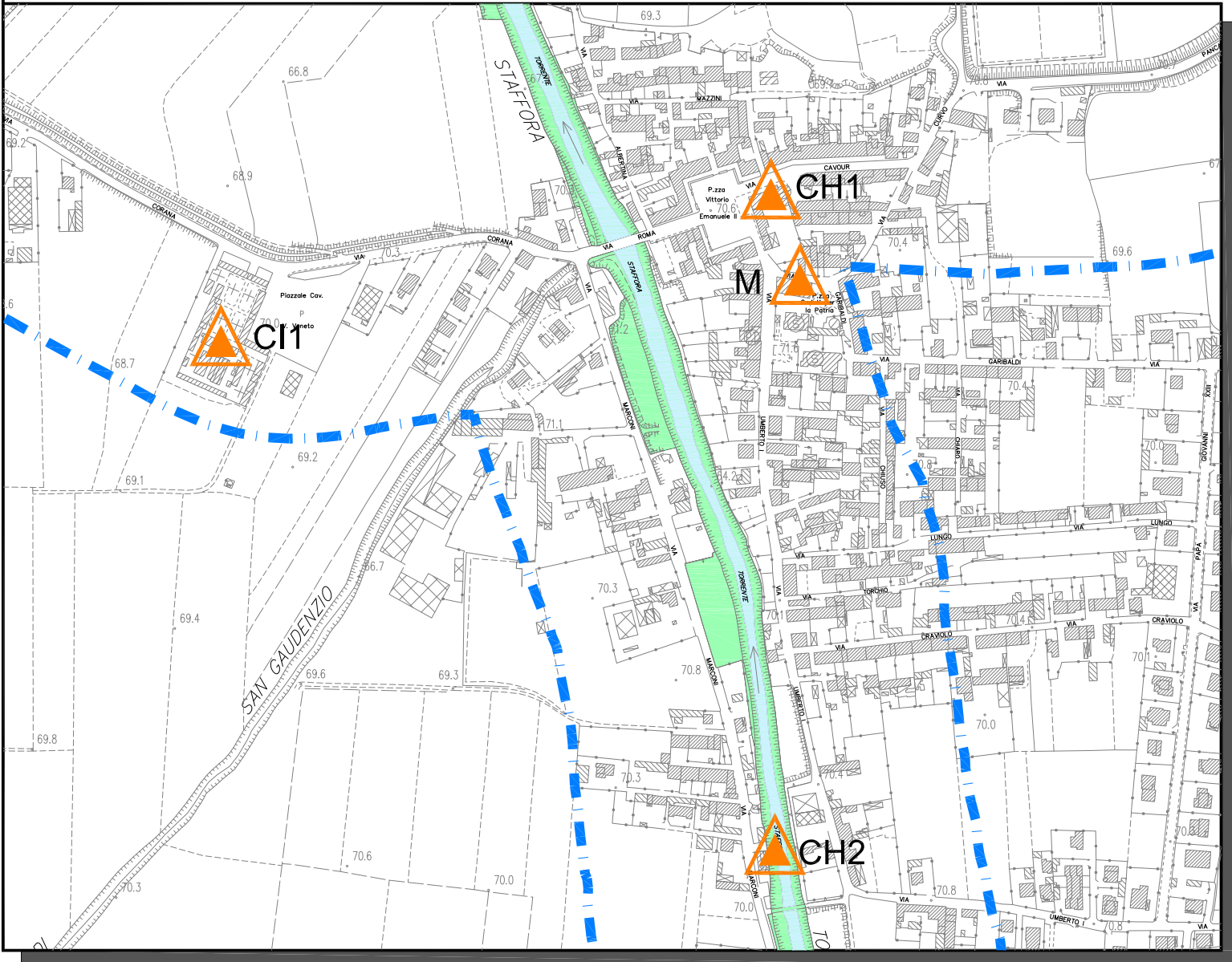
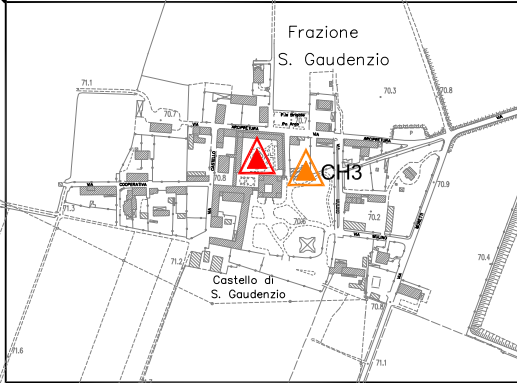
(1) ALL'INTERNO DELLE FASCE SI INTENDONO ESCLUSE LE ZONE A E B INDIVIDUATE NEL PRG VIGENTE ALLA DATA DI ENTRATA IN VIGORE DELLA LEGGE 431/85

ELEMENTI DI INCOERENZA RISCONTRATI NELLE PRESCRIZIONI SOVRAORDINATE DEL PTCP

- D.LGS. 22 Gennaio 2004, n°42
art.142, comma 1, lett. g) "FORESTE E BOSCHI"

CONFINE COMUNALE

Frazione San Gaudenzio - scala: 1:5000



Capoluogo - scala: 1:5000

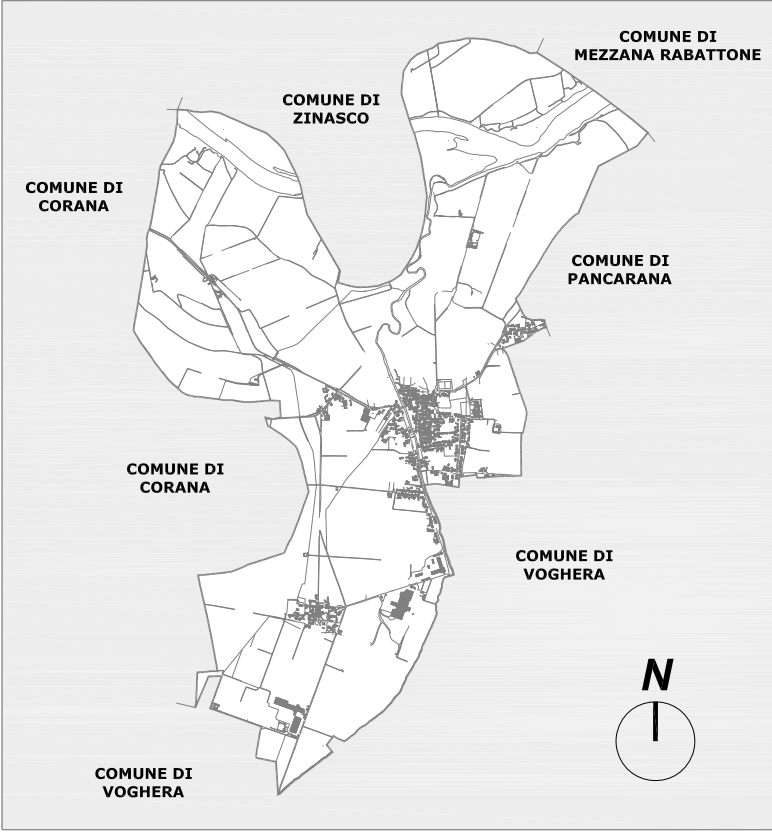


COMUNE DI
CERVESINA
PROVINCIA DI PAVIA

PIANO DI GOVERNO DEL TERRITORIO

Al sensi della L. R. n° 12 del 11.03.2005

Adottato dal Consiglio Comunale con deliberazione n. _____ in data _____
Pubblicato dal _____ al _____
Approvato definitivamente dal C.C. con deliberazione n. _____ in data _____



CONSULENZE
Studio associato Phytosfera (VAS)
Dott. Geol. Adriano Zorzoli (geologia)
Lardera & Associati (acustica)
Studio Anzini (commercio)

COLLABORATORI
Dott. Ing. Gianluca Damo
Dott. Arch. Alessia Ferraresi
Dott. In Arch. Daniela Mallini

Il Sindaco
Rag. DANIELE FUSO

Il Responsabile Unico del Procedimento
Geom. GABRIELE MERLI

L'Assessore all'Urbanistica
NINO MANCIN

Il progettista
Dott. Arch. LUIGI BARIANI

DATA

OGGETTO QUADRO CONOSCITIVO

TITOLO AREE E/O BENI TUTELATI

TAVOLA

FEBBRAIO
2012

STUDIO ARCH. LUIGI BARIANI - VIA PEZZANI, 54 27058 VOGHERA - TEL. _ 0383.365225

scala 1: 10.000

DOCUMENTO DI PIANO

D.d.P.

1.22