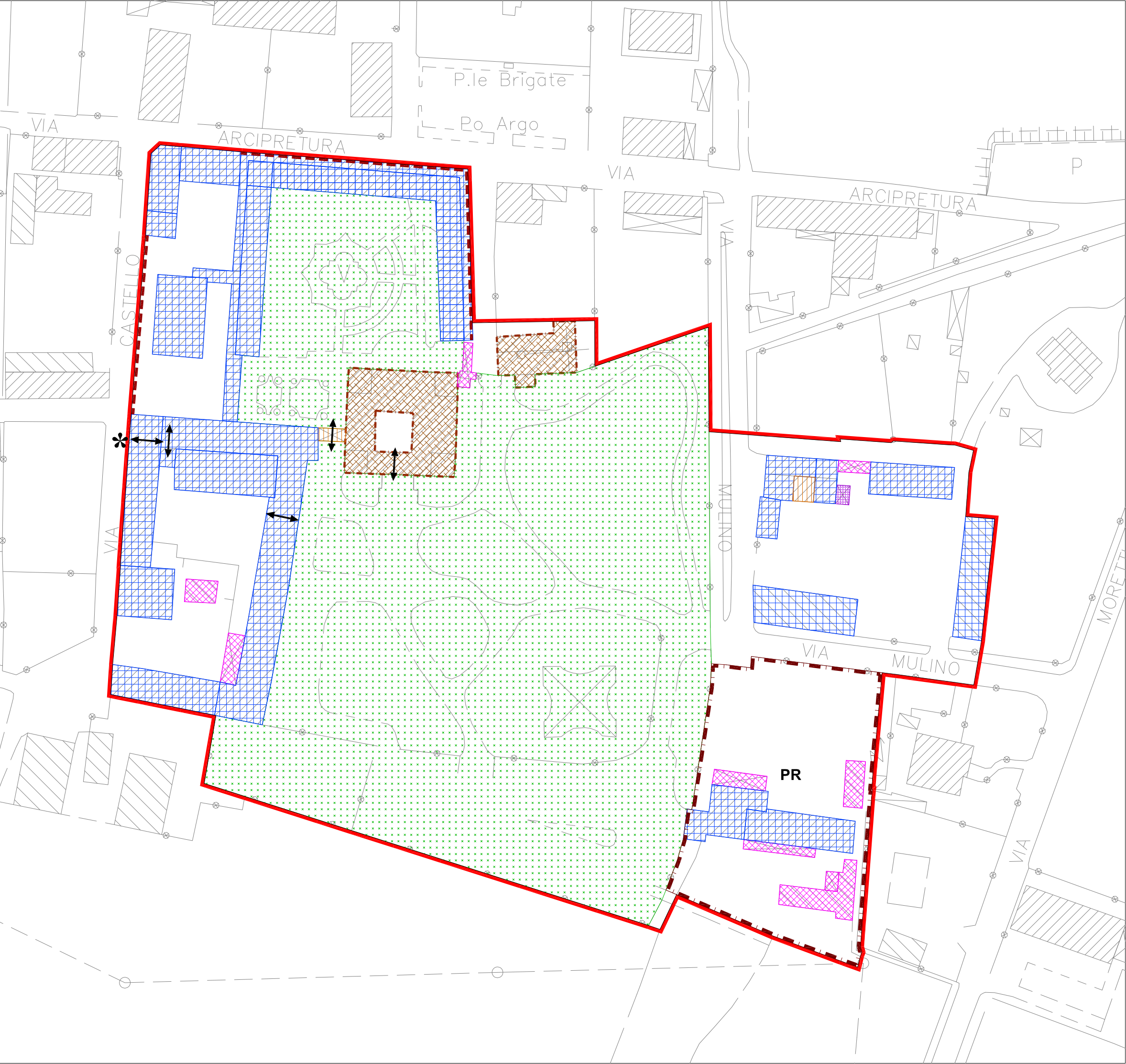
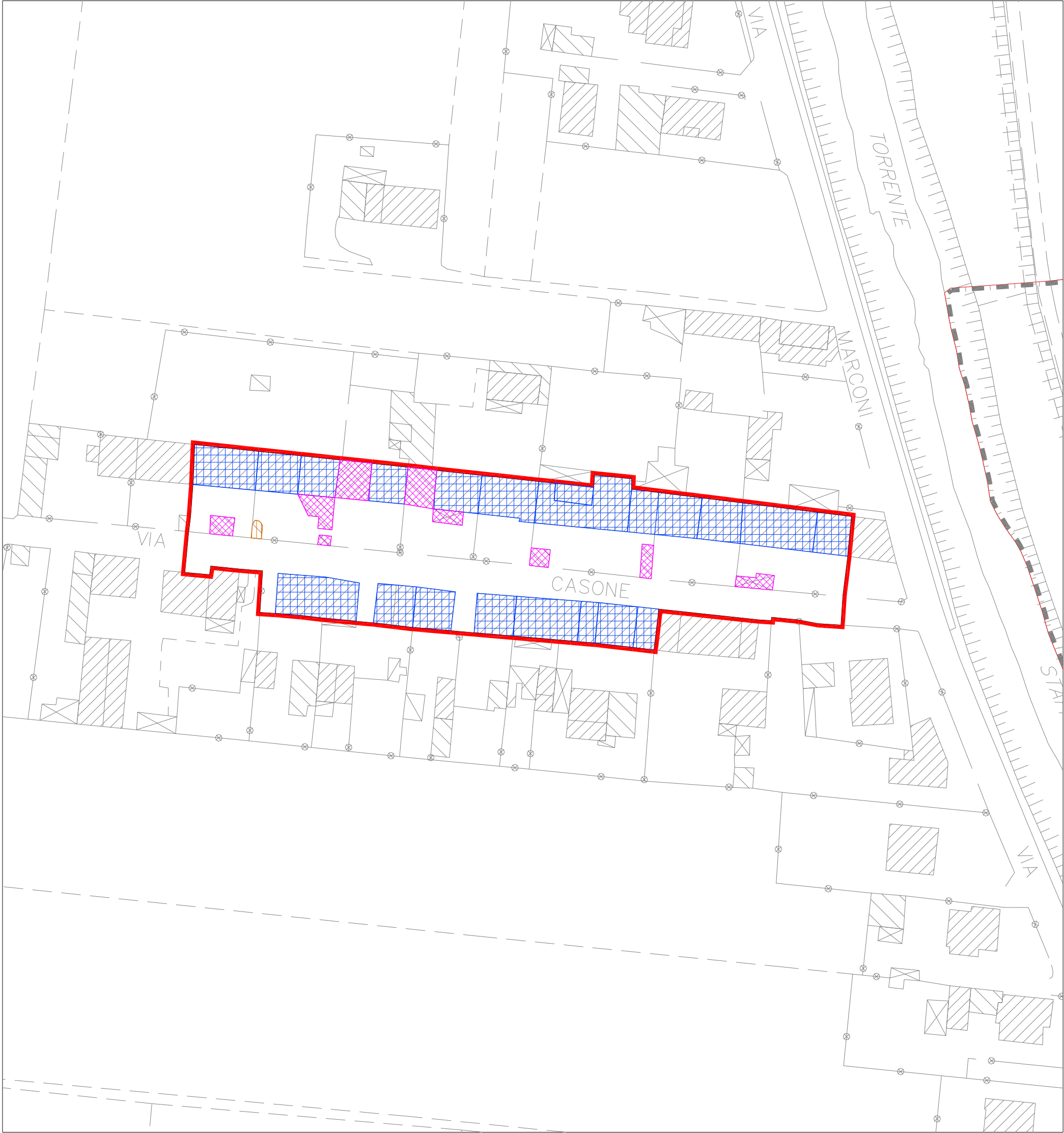


CAPOLUOGO CERVESINA



SAN GAUDENZIO



CASONE

LEGENDA

- PERIMETRO DEI NUCLEI DI ANTICA FORMAZIONE
- PARCHI E GIARDINI DI PROPRIETA' PRIVATA
- VERDE PUBBLICO
- EDIFICI PUBBLICI E/O PRIVATI DI INTERESSE PUBBLICO

MODALITA' D'INTERVENTO

- IMMOBILI SOGGETTI A SPECIFICA TUTELA (D. Lgs. N.42/2004)
- RESTAURO E RISANAMENTO CONSERVATIVO - RC
- RISTRUTTURAZIONE EDILIZIA - RE
- DEMOLIZIONE CON RICOSTRUZIONE - DR
- DEMOLIZIONE SENZA RICOSTRUZIONE - D
- AMBITI SOGGETTI A PR

MANUFATTI/ELEMENTI DA CONSERVARE E VALORIZZARE

- ANDRONI
- MURI DI RECINZIONE
- ASPETTI TIPOLOGICI E/O ARCHITETTONICI

PRESCRIZIONI SPECIFICHE

- ALLINEAMENTO DI GRONDA



COMUNE DI
CERVESINA
PROVINCIA DI PAVIA

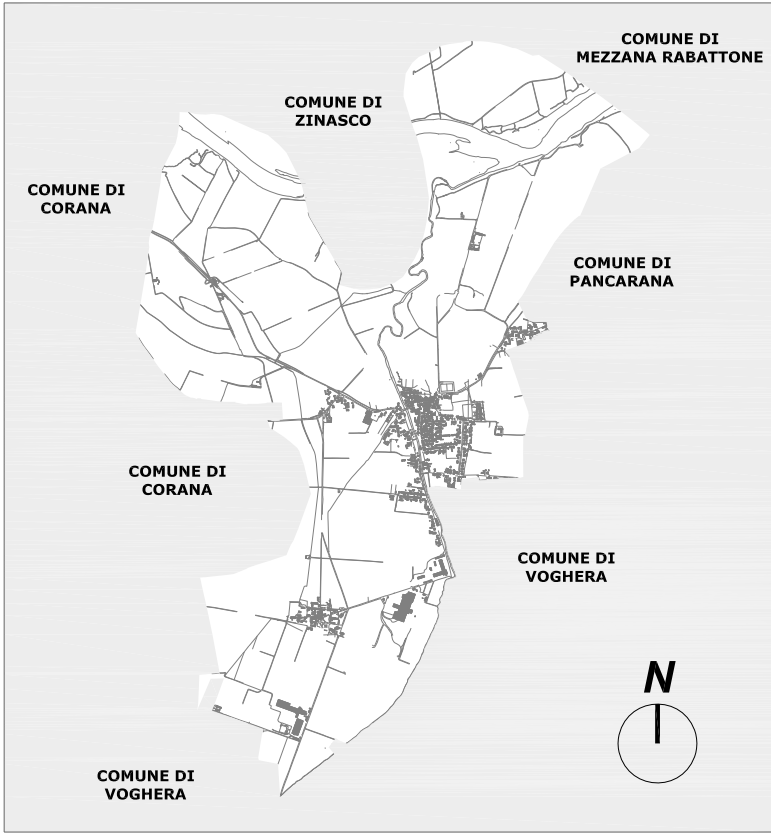
PIANO DI GOVERNO
DEL TERRITORIO

Al sensi della L. R. n° 12 del 11.03.2005

Adottato dal Consiglio Comunale con deliberazione n. _____ in data _____

Pubblicato dal _____ al _____

Approvato definitivamente dal C.C. con deliberazione n. _____ In data _____



CONSULENZE

Studio associato Phytosfera (VAS)
Dott. Geol. Adriano Zorzoli (geologia)
Lardera & Associati (acustica)
Studio Anzini (commercio)

COLLABORATORI

Dott. Ing. Gianluca Damo
Dott. Arch. Alessia Ferraresi
Dott. in Arch. Daniela Mallini

Il Sindaco
Rag. DANIELE FUSO

Il Responsabile Unico del Procedimento
Geom. GABRIELE MERLI

L'Assessore all'Urbanistica
NINO MANCIN

Il progettista
Dott. Arch. LUIGI BARIANI

DATA

OGGETTO **QUADRO DI RIFERIMENTO NORMATIVO:
NUCLEI DI ANTICA FORMAZIONE
- Capoluogo e Frazioni**

TAVOLA

FEBBRAIO
2012

STUDIO ARCH. LUIGI BARIANI - VIA PEZZANI, 54 27058 VOGHERA - TEL. _ 0383.365225

scala 1: 1.000

PIANO DELLE REGOLE
P.d.R.

3.4a