







LEGENDA

CLASSI DI SENSIBILITA' PAESAGGISTICA

-  CLASSE 2: SENSIBILITA' PAESAGGISTICA BASSA (2)
-  CLASSE 3: SENSIBILITA' PAESAGGISTICA MEDIA
-  CLASSE 4: SENSIBILITA' PAESAGGISTICA ALTA
-  CLASSE 5: SENSIBILITA' PAESAGGISTICA MOLTO ALTA
-  CENTRO STORICO
-  CONFINI COMUNALE

(1) PER I LOTTI CHE SI INTERFACCIANO DIRETTAMENTE CON AMBITI A SENSIBILITA' PIU' ELEVATA SI APPLICA LA CLASSE DI SENSIBILITA' A QUESTI EQUIVALENTE

(2) PER I LOTTI CHE SI INTERFACCIANO CON PERCORSI DI INTERESSE STORICO E PAESISTICO (RIF. TAV. 2.2) IL LIVELLO DI SENSIBILITA' PAESISTICA NON PUO' ESSERE INFERIORE A QUELLO MEDIO

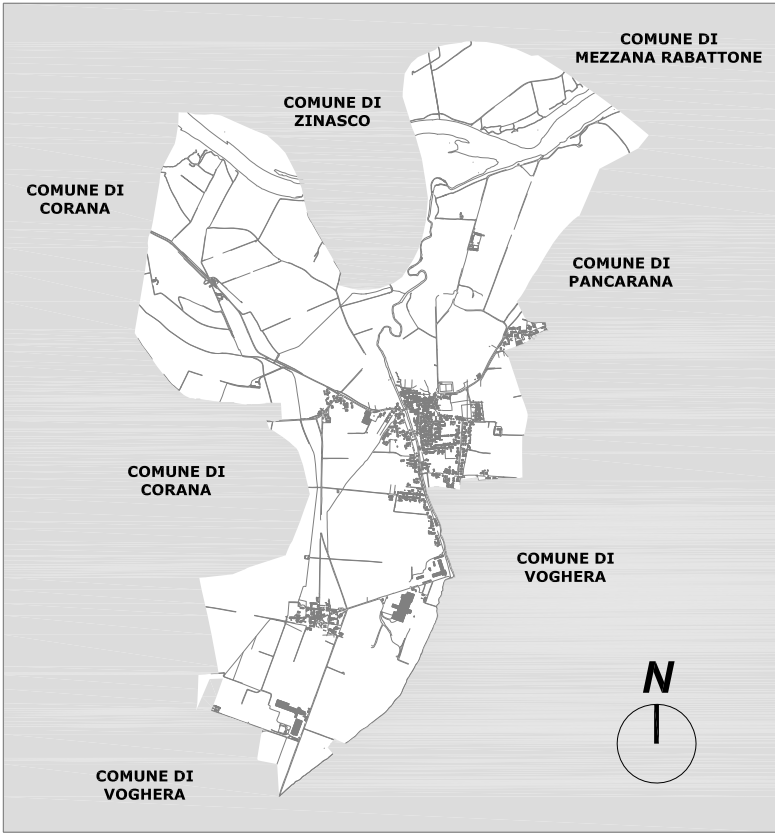


COMUNE DI  
CERVESINA  
PROVINCIA DI PAVIA

PIANO DI GOVERNO  
DEL TERRITORIO

Al sensi della L. R. n° 12 del 11.03.2005

Adottato dal Consiglio Comunale con deliberazione n. \_\_\_\_\_ in data \_\_\_\_\_  
Pubblicato dal \_\_\_\_\_ al \_\_\_\_\_  
Approvato definitivamente dal C.C. con deliberazione n. \_\_\_\_\_ in data \_\_\_\_\_



CONSULENZE  
Studio associato Phytosfera (VAS)  
Dott. Geol. Adriano Zorzi (geologia)  
Lardera & Associati (acustica)  
Studio Anzini (commercio)

COLLABORATORI  
Dott. Ing. Gianluca Damo  
Dott. Arch. Alessia Ferraresi  
Dott. in Arch. Daniela Mallini

Il Sindaco  
Rag. DANIELE FUSO

Il Responsabile Unico del Procedimento  
Geom. Gabriele Merli

L'Assessore all'Urbanistica  
NINO MANCIN

Il progettista  
Dott. Arch. LUIGI BARIANI

DATA

OGGETTO: QUADRO DI RIFERIMENTO NORMATIVO:  
CARTA DELLA SENSIBILITA' PAESISTICA  
- Parte Sud

TAVOLA

FEBBRAIO  
2012

scala 1: 5.000  
STUDIO ARCH. LUIGI BARIANI - VIA PEZZANI, 54 27058 VOGHERA - TEL. 0383.365225

PIANO DELLE REGOLE  
P.d.R.

3.6b