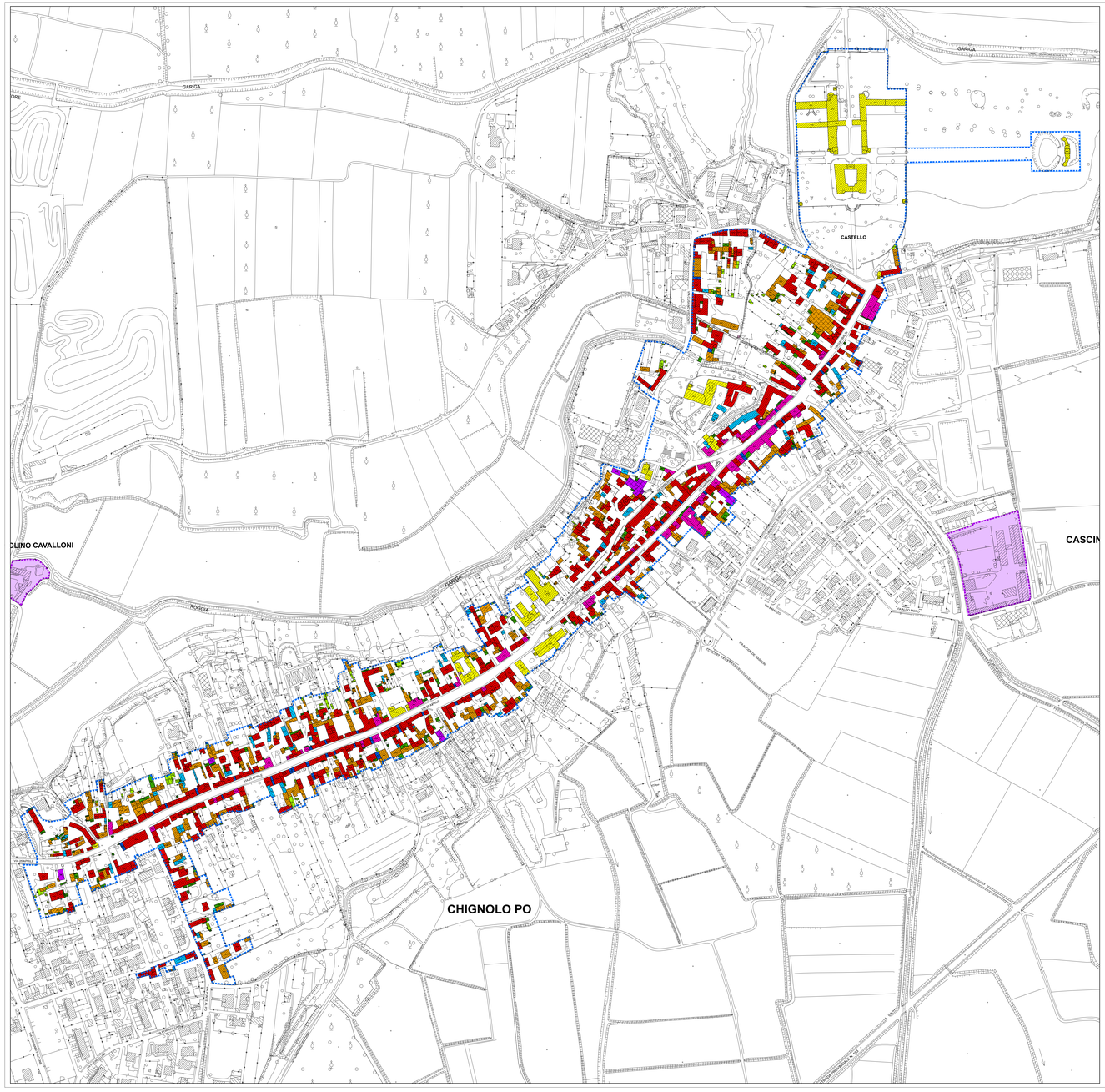

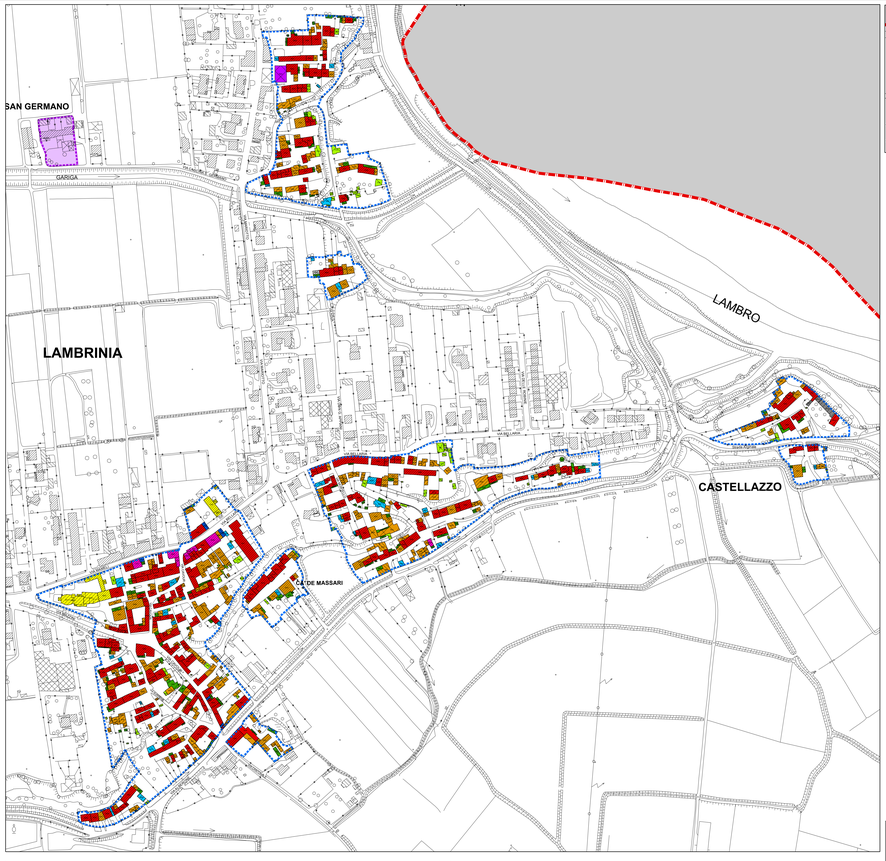

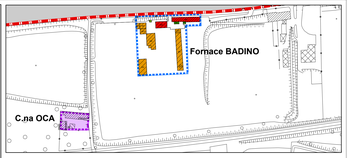

LEGENDA

SISTEMA DELLO SPAZIO COSTRUITO

Città storica

Destinazione d'uso al piano terra degli edifici

- Accessorio
- Edificio residenziale
- Edificio commerciale
- Capannone
- Attrezzature pubbliche (servizi pubblici, religiosi,tecnologici)
- Cabina ENEL, centralina
- Box
- Baracca
- Tettoia
- Androne
- Edificio demolito
- Edificio diroccato

1.... Numerazione edificio

CONFINI

- Perimetro del tessuto storico
- Perimetro delle cascine storiche
- Confine comunale

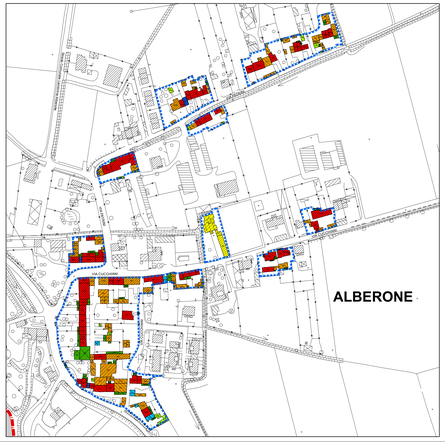

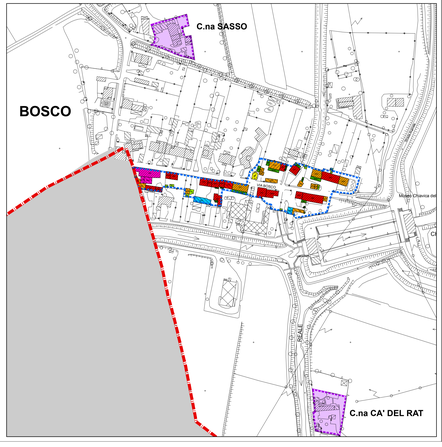

COMUNE DI
CHIGNOLO PO
PROVINCIA DI PAVIA

PGT
Piano di Governo del Territorio
ai sensi della Legge Regionale 11 marzo 2005, n 12

30a
PdR
Piano delle Regole

Tavola

Rilievo ecografico dello stato di fatto
Tessuto storico
DESTINAZIONE D'USO AL PIANO TERRA
scala 1:2.000

allegato alla deliberazione di Consiglio Comunale n. ..... del .....

SINDACO
Ing. Antonio Bonati

SEGRETARIO
Dott. Ing. Margherita Veronesi

TECNICO COMUNALE
Geom. Norberto Caffi
Geom. Emilio Maria Erici
Arch. Angelo Gualandi

PROGETTISTA
dott. arch. Mario Mossolani

COLLABORATORI
dott. urb. Sara Pensiconi
dott. ing. Giulia Nalesi
dott. ing. Marcello Mossolani
geom. Mauro Scano

STUDI NATURALISTICI
dott. Massimo Menati
dott. Niccolò Magnelli

STUDIO MOSSOLANI
urbanistica architettura ingegneria
via della pace 14 - 27045 casteggio (pavia) - tel. 0383 890096 - telefax 0383 82423 - www.studiomossolani.it