Comuni di
Aprigliano, Piane Crati, Pietrafitta
(*PROVINCIA DI COSENZA*)

Piano Strutturale in forma Associata
Legge Regione Calabria 16 aprile 2002, n. 19 e s. m. ed i.

Documento Preliminare di PSA

Progettisti incaricati in R.T.P.
ing. Carlo De Vuono (capogruppo)
ing. Massimo Cristiano
ing. Gianluca Milizia
arch. Erminia Curci
ing. Vincenzo Ferreri
ing. Emilio Soda
dott. geol. Carmine Nigro
dott. agr. Mario Ferraro

Collaboratori ing. Francesco Baldino ing. Gianfranco de Tullio ing. Gaetano De Rose

Il Sindaco del Comune di Aprigliano	Il Sindaco del Comune di Piane Crati	Il Sindaco del Comune di Pietrafitta
(_____)	(_____)	
Deliberazione di approvazione C. C. n. ___del _____	Deliberazione di approvazione C. C. n. ___del _____	Deliberazione di approvazione C. C. n. ___del _____
Il Segretario Comunale (_____)	Il Segretario Comunale (_____)	Il Segretario Comunale

Il Responsabile dell'Ufficio Unico di Piano
(ing. Pasquale Luca Lavorata _____)

Elaborato
QC.1.2.3 D

Scala
1:10.000

Data
mar 2009

Scenario di riferimento
QC.1- Quadro di riferimento normativo e di pianificazione

Le proprietà comunali, edifici, servizi e spazi pubblici
Attrezzature pubbliche e di uso pubblico delle
CONTRADE SILANE
Cappello di Paglia, Caporose, Spineto, Pita dell'Aglio

LEGENDA:
- EDIFICI PUBBLICI
- AREE PUBBLICHE
- TERRENI DI PROPRIETA' COMUNALE
- VERDE PUBBLICO
- SERVIZI PUBBLICI
- ALLOGGI PUBBLICI
- ALLOGGI PUBBLICI ATERP
- LUOGHI DI CULTO
- INDUSTRIE
- LIMITI COMUNALI
- LIMITI COMUNALI
- Interventi successivi alla redduttione cartografica
- area di attesa o di quartiere
- edifici, aree di soccorso o di prima accoglienza
- area di ammassamento delle forze e dei soccorsi
- eliporto
- P.M.A.

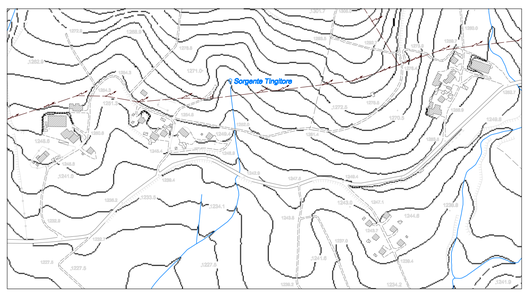

CAPPELLO DI PAGLIA Scala 1:5000

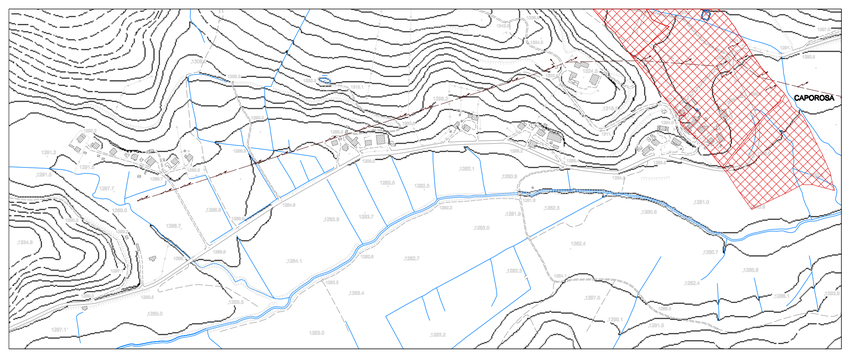

CAPOROSA Scala 1:5000

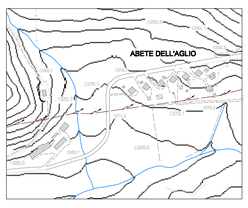

ABETE DELL'AGLIO Scala 1:5000

QUARTO CAPPELLO DI PAGLIA
Scala 1:5000

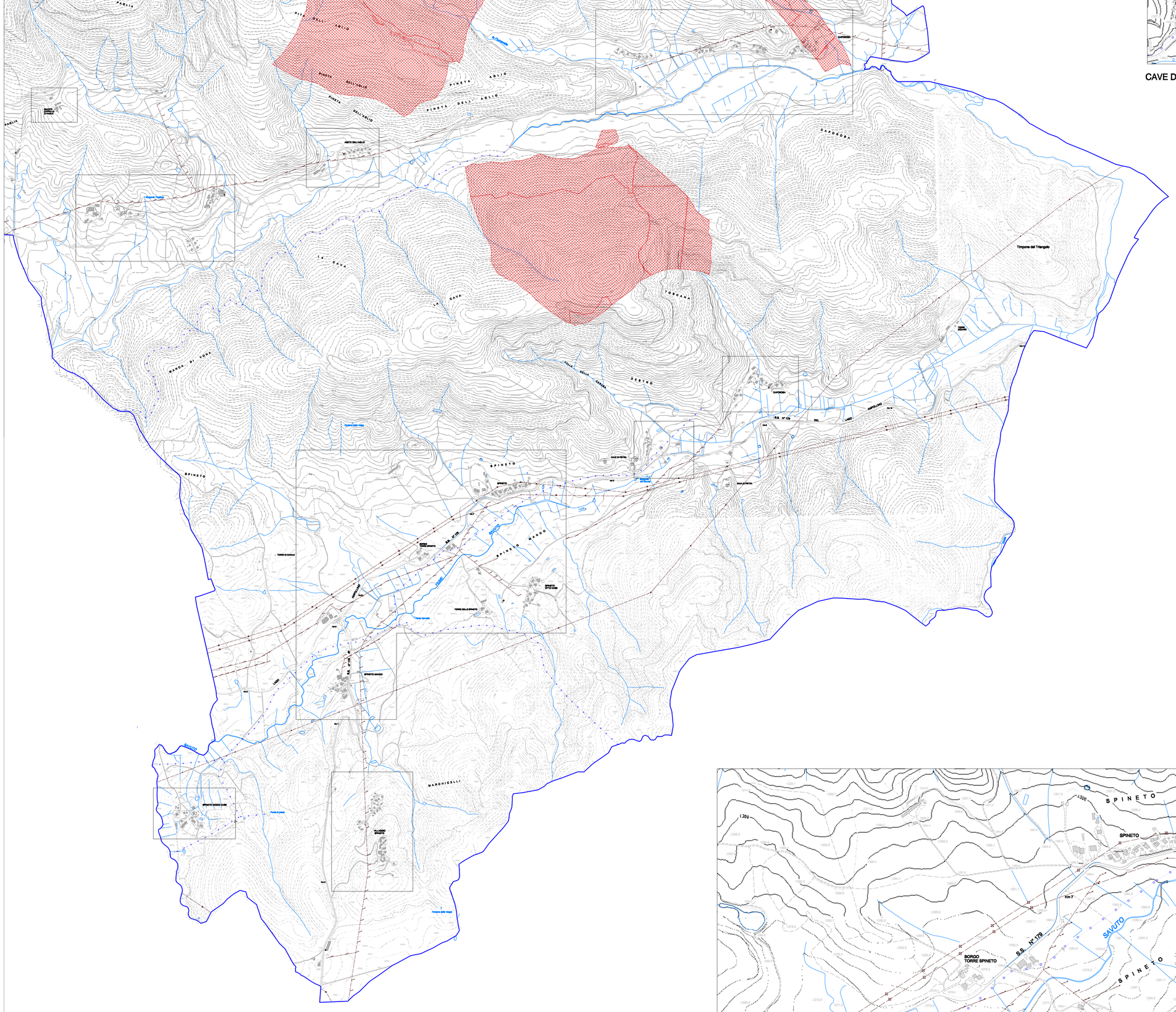

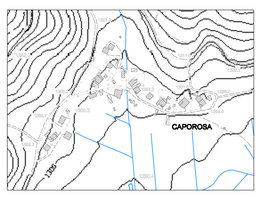

CAPOROSA Scala 1:5000

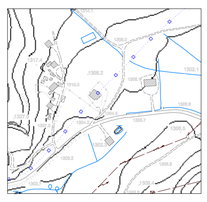
CAVE DI PIETRA Scala 1:5000

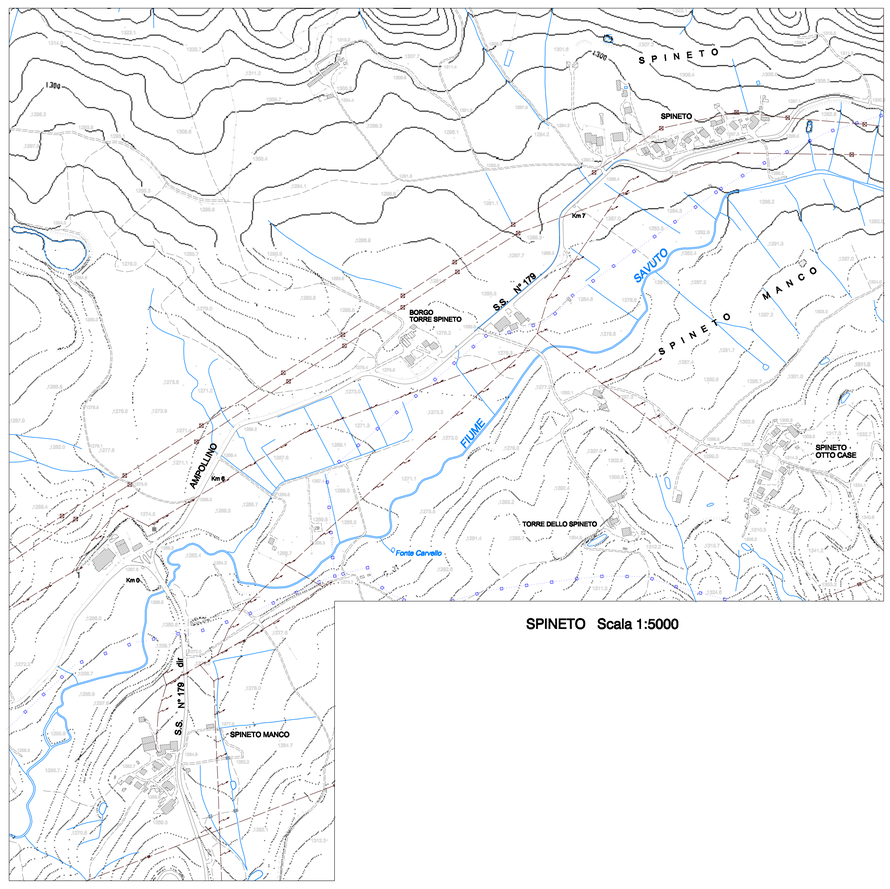

SPINETO Scala 1:5000

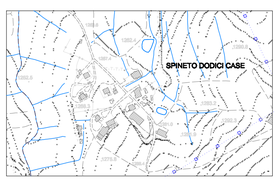

SPINETO DODICI CASE
Scala 1:5000

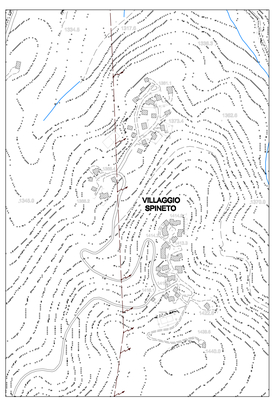

VILLAGGIO SPINETO Scala 1:5000