Comuni di
Aprigliano, Piane Crati, Pietrafitta
(PROVINCIA DI COSENZA)

Piano Strutturale in forma Associata

Legge Regione Calabria 16 aprile 2002, n. 19 e s. m. ed i.

Progettisti incaricati:
Ing. Carlo DE VUONO — Ing. Gianluca MILIZIA
Ing. Emilio SODA — Ing. Massimo CRISTIANO

Il Sindaco del Comune di Aprigliano — Il Sindaco del Comune di Piane Crati — Il Sindaco del Comune di Pietrafitta

Deliberazione di approvazione C. C. n. ___ del ______ — Deliberazione di approvazione C. C. n. ___ del ______ — Deliberazione di approvazione C. C. n. ___ del ______

Il Segretario Comunale — Il Segretario Comunale — Il Segretario Comunale

Il Responsabile dell'Ufficio Unico di Piano (Ing. Pasquale Luca Lavorata)

Elaborato: *Valutazione di sostenibilità, compatibilità e coerenza* — *Valutazione Ambientale Strategica*

VAS.t1a

Scala 1:10.000 — I vincoli e l'assetto previsionale di piano

Data 2013

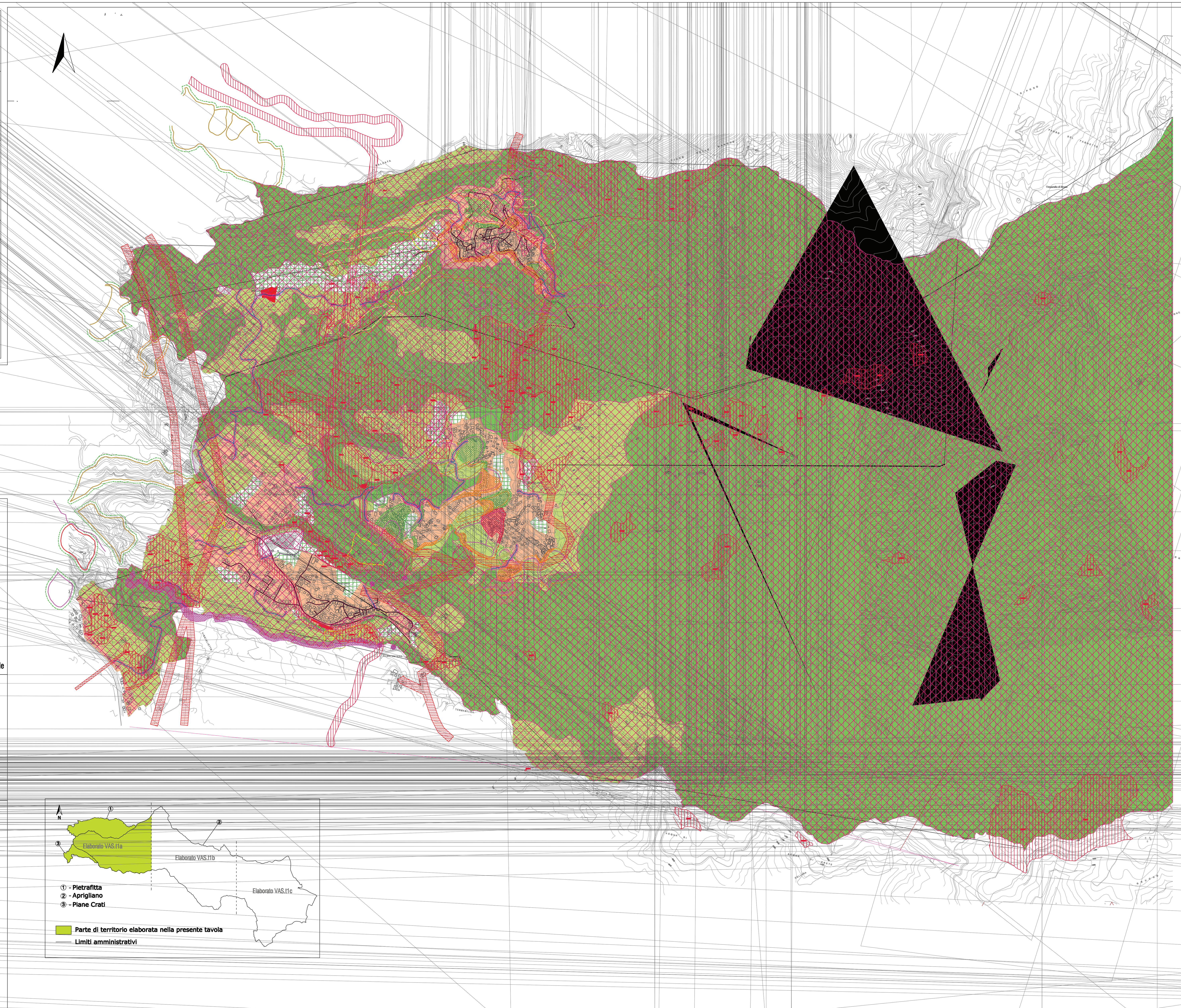

Tutele

- Territori coperti da foreste o boschi (L.R. 23/1990)
- Area superiore alla quota dei 1000 m (L.R. 23/1990)
- Sponde di fiumi e torrenti (L.R. 23/1990, D.Lgs 42/2004)
- Vincolo idrogeologico: perimetri originari (R.D. 3267/1923)
- Aree percorse dal fuoco (L. 353/2000)
- Vincolo (D.Lgs. 42/2004)
- Aree per la protezione civile

Fasce di rispetto

Aree di pertinenza dei corpi idrici: 10m dalla sponda (art. 115, D.Lgs. 152/2006)

Sorgente: tutela assoluta 10m; rispetto in caso di uso potabile

- Autostrada Salerno - Reggio Calabria (60m)
- Strada provinciale (extraurbana secondaria 30m)
- Strada extraurbana locale (20m)
- Ferrovia
- Impianti elettrici (L. 36/2001 - alta e media tensione, antenne)
- Linea metanifera (DM 24-11-1984)
- Cimiteri (D.P.R. 803/1985)
- Impianti di depurazione

P.A.I.

Frane e zone di attenzione

- Frana complessa
- Deformazione superficiale lenta
- Zona franosa profonda
- Scorrimento
- Zona franosa superficiale
- Zona attenzione R1
- Zona attenzione R2
- Zona attenzione R3
- Zona attenzione R4

Rischio associato (frane): R1, R2, R3, R4

Aree di pericolosità idraulica

- Area di attenzione
- Zona di attenzione
- Punto di attenzione

Evidenziazione grafica dei principali vincoli coinvolti negli ambiti di trasformazione previsti dal PSA (solo parte di territorio comunale analizzato nel presente elaborato)

Non sono state computate:
- le fasce di rispetto stradali perché, a seguito dell'approvazione del PSA, seguirà apposita delibera di perimetrazione dei nuovi centri abitati;
- le fasce di rispetto del metanodotto, infrastruttura funzionale proprio all'urbanizzazione.

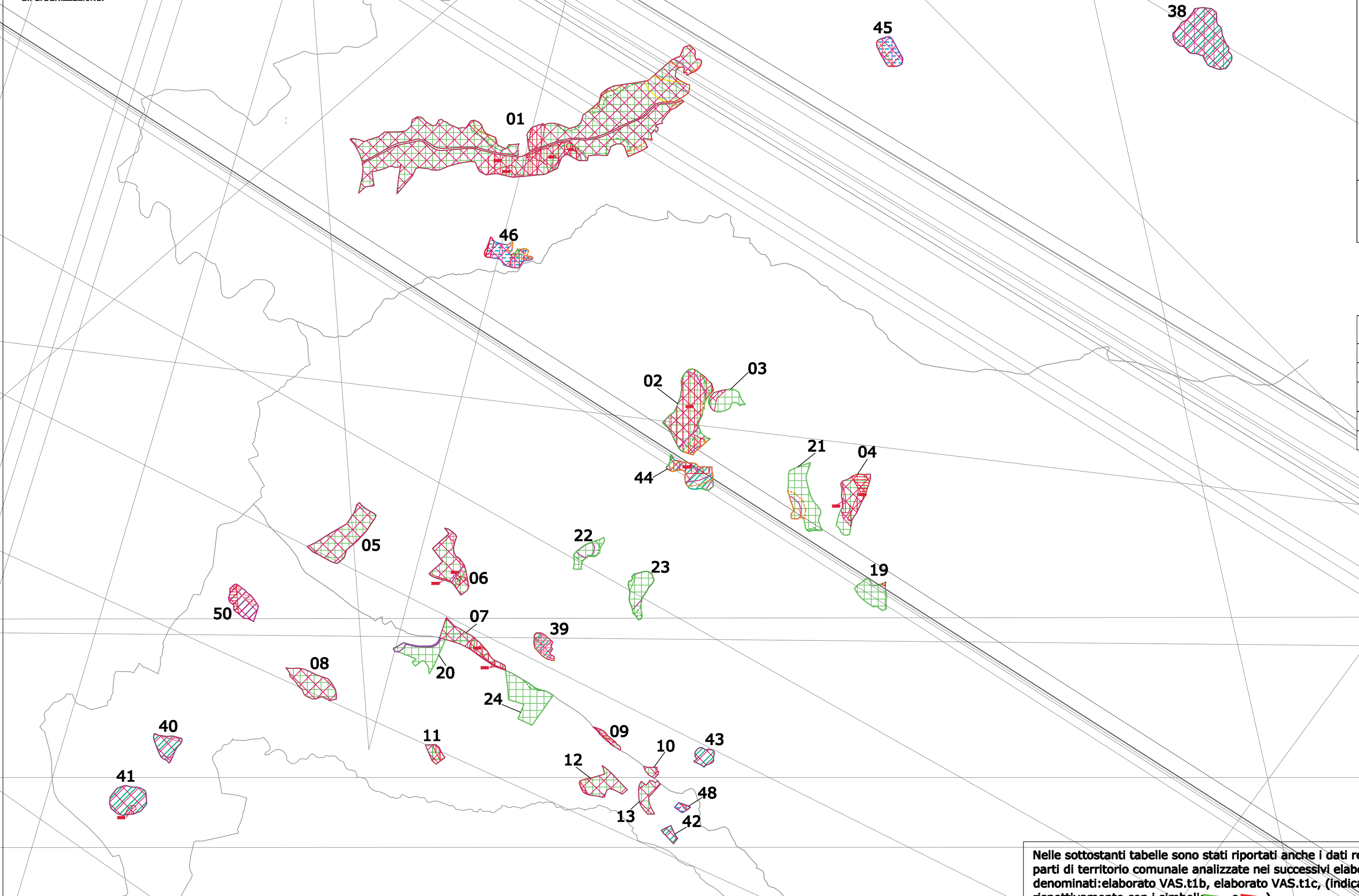

Elementi strutturali di PSA

- Territorio urbanizzato
- Territorio urbanizzabile
- Nuclei rurali
- Territorio agricolo
- Territorio forestale
- Valorizzazione e promozione del patrimonio paesaggistico, agricolo e forestale
- Area attrezzature e servizi pubblici
- Nuova viabilità ed adeguamento della viabilità esistente
- Attività economico-produttive
- Fasce di rispetto delle strade previste e proposte (considerando gli attuali perimetri dei centri urbani)

Ambiti di trasformazione del PSA	Superficie (Ha)
Urbanizzabile	102,06
Nuclei rurali	30,32
Valorizzazione e promozione del patrimonio paesaggistico, agricolo e forestale	10,55
Area attrezzature e servizi pubblici	8,17
Attività economico-produttivo	4,90

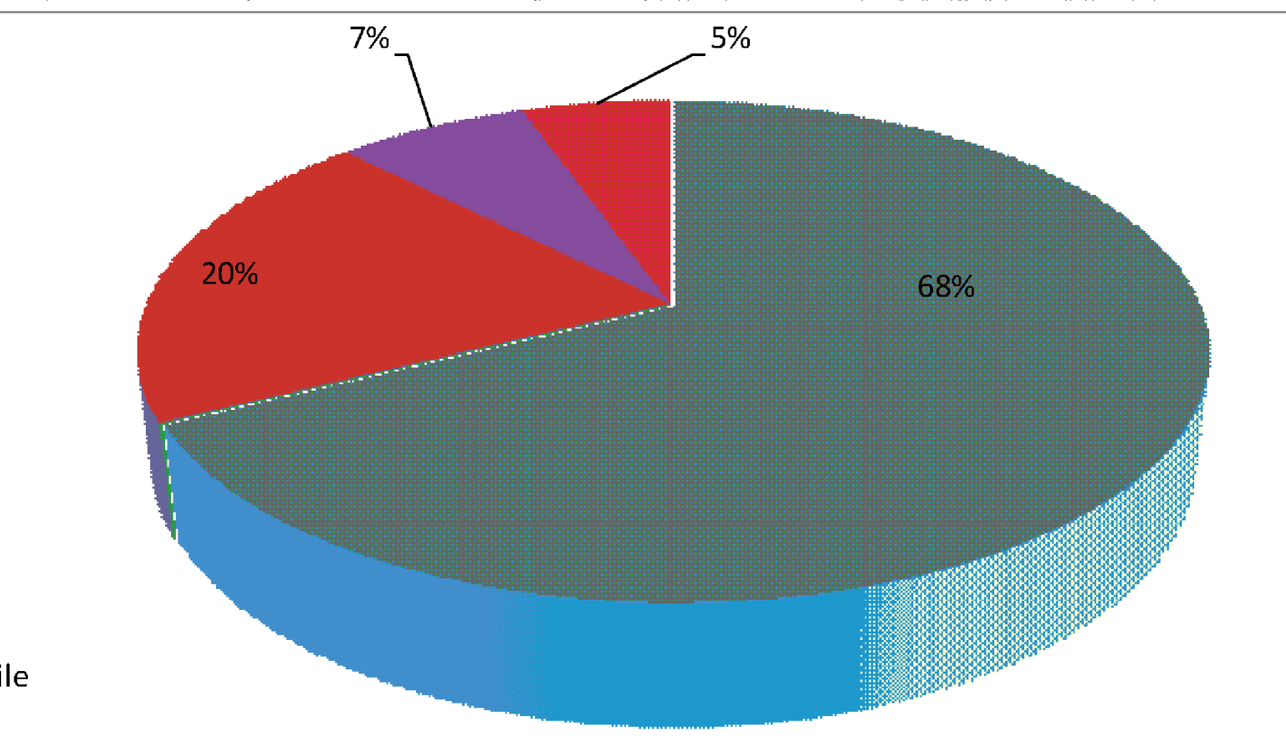

Nelle sottostanti tabelle sono stati riportati anche i dati relativi alle parti di territorio comunale analizzate nei successivi elaborati denominati: elaborato VAS.t1b, elaborato VAS.t1c, (indicati rispettivamente con i simboli: ▶ e ▶).

Superficie vincolata coinvolta (%)

Codice area	Trasformazione di PSA	Superficie [Ha]	Territori coperti da foreste o boschi (L.R. 23/1990)	Sponde di fiumi e torrenti (L.R. 23/1990, D.Lgs 42/2004)	Vincolo idrogeologico (R.D. 3267/1923)	Aree percorse dal fuoco (L. 353/2000)	Aree per la protezione civile	Territorio ricadente nel Parco Nazionale della Sila	Area demaniale	Ferrovia	Impianti elettrici (L. 36/2001 - alta e media tensione, antenne)	Cimiteri (D.P.R. 803/1985)	Impianto di depurazione	Frane: complessa	Frane: def. superficiale lenta	Frane: profonda	Frane: scorrimento	Frane: superficiale	Zone di attenzione: zona R2	Zone di attenzione: zona R3	Zone di attenzione: zona R4	Aree a rischio: R2	Aree a rischio: R3	Aree a rischio: R4
01	Urbanizzabile (tavola VAS.t1a)	30,40	-	-	29,79%	2,63%	-	-	-	1,30%	-	-	-	-	1,51%	0,38%	1,07%	-	2,50%	1,26%	-	0,01%	0,04%	-
02	Urbanizzabile (tavola VAS.t1a)	4,83	-	-	4,73%	4,50%	-	-	-	-	-	-	-	-	-	-	3,53%	-	4,05%	0,24%	-	-	-	-
03	Urbanizzabile (tavola VAS.t1a)	1,12	-	-	0,27%	-	-	-	-	-	-	-	-	-	-	-	-	-	0,01%	-	-	-	-	-
04	Urbanizzabile (tavola VAS.t1a)	2,35	-	-	1,91%	0,68%	-	-	-	-	0,47%	-	-	-	-	-	-	-	-	-	-	-	-	-
05	Urbanizzabile (tavola VAS.t1a)	3,23	-	-	3,16%	-	-	-	-	-	-	-	-	-	-	-	3,16%	-	3,16%	-	-	-	-	-
06	Urbanizzabile (tavola VAS.t1a)	2,52	-	0,30%	2,47%	0,17%	-	-	-	-	-	-	-	-	-	-	1,90%	-	2,09%	-	-	-	-	-
07	Urbanizzabile (tavola VAS.t1a)	1,67	-	-	1,64%	0,58%	-	-	-	-	-	-	-	-	-	-	-	-	-	-	-	-	-	-
08	Urbanizzabile (tavola VAS.t1a)	1,91	-	-	1,87%	-	-	-	-	-	-	-	-	-	-	-	-	-	-	-	-	-	-	-
09	Urbanizzabile (tavola VAS.t1a)	0,27	-	-	0,26%	-	-	-	-	-	0,15%	-	-	-	-	-	-	-	-	-	-	-	-	-
10	Urbanizzabile (tavola VAS.t1a)	0,22	-	-	0,22%	-	-	-	-	-	0,01%	-	-	-	-	-	-	-	-	-	-	-	-	-
11	Urbanizzabile (tavola VAS.t1a)	0,45	-	-	0,44%	-	-	-	-	0,16%	-	-	-	-	-	-	-	-	-	-	-	-	-	-
12	Urbanizzabile (tavola VAS.t1a)	1,52	-	-	1,49%	-	-	-	-	0,08%	-	-	-	-	-	-	-	-	-	-	-	-	-	-
13	Urbanizzabile (tavola VAS.t1a)	0,82	-	-	0,80%	-	-	-	-	-	-	-	-	-	-	-	-	-	-	-	-	-	-	-
14	Urbanizzabile (tavola VAS.t1b)	8,81	-	-	8,63%	-	-	8,63%	-	-	0,06%	-	-	-	-	-	-	-	-	-	-	-	-	-
15	Urbanizzabile (tavola VAS.t1b)	18,9	0,07%	-	18,52%	-	-	-	-	-	0,94%	-	-	-	-	-	-	-	-	-	-	-	-	-
16	Urbanizzabile (tavola VAS.t1b)	7,14	-	-	7,00%	-	-	-	-	-	0,30%	-	-	-	-	-	-	-	-	-	-	-	-	-
17	Urbanizzabile (tavola VAS.t1c)	4,36	-	0,63%	4,27%	0,10%	-	-	-	-	2,71%	-	-	-	-	-	-	-	-	-	-	-	-	-
18	Urbanizzabile (tavola VAS.t1c)	1,17	-	0,98%	1,15%	-	-	-	-	-	0,36%	-	-	-	-	-	-	-	-	-	-	-	-	-
19	Urbanizzabile (tavola VAS.t1a)	1,30	-	-	-	-	-	-	-	-	0,02%	-	-	-	-	-	-	-	-	-	-	-	-	-
20	Urbanizzabile (tavola VAS.t1a)	1,45	-	-	-	-	-	-	-	-	-	0,19%	-	-	-	-	-	-	-	-	-	-	-	-
21	Urbanizzabile (tavola VAS.t1a)	2,75	-	-	-	-	-	-	-	-	-	-	-	-	-	-	0,31%	-	0,04%	0,60%	-	-	0,17%	-
22	Urbanizzabile (tavola VAS.t1a)	0,89	-	-	-	-	-	-	-	-	-	-	-	-	-	-	0,34%	-	0,60%	-	-	0,02%	-	-
23	Urbanizzabile (tavola VAS.t1a)	1,41	-	-	-	-	-	-	-	-	-	-	-	-	-	-	-	-	1,30%	-	-	0,10%	-	-
24	Urbanizzabile (tavola VAS.t1a)	2,57	-	-	-	-	-	-	-	-	-	-	-	-	-	-	-	-	0,07%	-	-	-	-	-
25	Nuclei rurali (tavola VAS.t1b)	3,68	0,22%	-	3,61%	-	-	3,61%	-	-	-	-	-	-	-	-	-	-	0,07%	-	-	-	-	-
26	Nuclei rurali (tavola VAS.t1c)	1,09	-	0,05%	1,07%	-	-	-	0,80%	0,00%	-	-	-	-	-	-	-	-	-	-	-	-	-	-
27	Nuclei rurali (tavola VAS.t1c)	0,63	-	0,08%	0,62%	-	-	-	-	-	0,14%	-	-	-	-	-	-	-	-	-	-	-	-	-
28	Nuclei rurali (tavola VAS.t1c)	0,25	-	0,17%	0,24%	-	-	-	-	-	-	-	-	-	-	-	-	-	-	-	-	-	-	-
29	Nuclei rurali (tavola VAS.t1c)	5,76	-	1,29%	5,64%	-	-	-	-	-	0,35%	-	-	-	-	-	-	-	-	-	-	-	-	-
30	Nuclei rurali (tavola VAS.t1c)	5,37	-	0,95%	5,26%	-	-	-	-	-	1,85%	-	-	-	-	-	-	-	-	-	-	-	-	-
31	Nuclei rurali (tavola VAS.t1c)	2,69	-	-	2,64%	-	-	-	-	-	-	-	-	-	-	-	-	-	-	-	-	-	-	-
32	Nuclei rurali (tavola VAS.t1c)	1,17	-	-	1,15%	-	-	-	-	-	-	-	-	-	-	-	-	-	-	-	-	-	-	-
33	Nuclei rurali (tavola VAS.t1c)	1,40	-	-	1,37%	-	-	-	-	-	-	-	-	-	-	-	-	-	-	-	-	-	-	-
34	Nuclei rurali (tavola VAS.t1c)	1,98	-	-	1,94%	-	-	-	-	-	-	-	-	-	-	-	-	-	-	-	-	-	-	-
35	Nuclei rurali (tavola VAS.t1c)	1,28	-	-	1,26%	-	-	-	-	-	-	-	-	-	-	-	-	-	-	-	-	-	-	-
36	Nuclei rurali (tavola VAS.t1c)	1,72	-	-	1,69%	-	-	-	-	-	-	-	-	-	-	-	-	-	-	-	-	-	-	-
37	Nuclei rurali (tavola VAS.t1c)	2,77	-	-	2,71%	-	-	-	-	-	-	-	-	-	-	-	-	-	-	-	-	-	-	-
38	Val. e prom. patr. paesag., agricolo e forestale (tavola VAS.t1a)	4,46	4,37%	-	4,37%	-	-	-	-	-	-	-	-	-	-	-	-	-	-	-	-	-	-	-
39	Val. e prom. patr. paesag., agricolo e forestale (tavola VAS.t1a)	0,75	0,73%	0,64%	0,73%	-	-	-	-	-	-	-	-	-	-	-	-	-	0,10%	-	-	-	-	-
40	Val. e prom. patr. paesag., agricolo e forestale (tavola VAS.t1a)	0,99	0,08%	0,12%	0,97%	-	-	-	-	-	-	-	-	-	-	-	-	-	-	-	-	-	-	-
41	Val. e prom. patr. paesag., agricolo e forestale (tavola VAS.t1a)	1,80	-	-	1,76%	0,13%	-	-	-	-	-	-	-	-	-	-	-	-	-	-	-	-	-	-
42	Val. e prom. patr. paesag., agricolo e forestale (tavola VAS.t1a)	0,28	-	-	0,27%	-	-	-	-	-	-	-	-	-	-	-	-	-	-	-	-	-	-	-
43	Val. e prom. patr. paesag., agricolo e forestale (tavola VAS.t1a)	0,57	-	-	0,56%	-	-	-	-	-	-	-	-	-	-	-	-	-	-	-	-	-	-	-
44	Val. e prom. patr. paesag., agricolo e forestale (tavola VAS.t1a)	1,70	-	-	0,73%	0,75%	-	-	-	0,43%	-	-	-	-	-	-	0,96%	-	0,21%	1,24%	-	-	-	-
45	Area attrezzature e servizi pubblici (tavola VAS.t1a)	1,05	1,03%	-	1,03%	-	-	-	-	-	-	-	-	-	-	-	-	-	-	0,26%	-	-	-	-
46	Area attrezzature e servizi pubblici (tavola VAS.t1a)	1,50	1,12%	-	1,47%	-	-	-	-	-	-	-	-	0,04%	-	-	-	0,11%	0,00%	0,31%	0,21%	0,05%	-	-
47	Area attrezzature e servizi pubblici (tavola VAS.t1c)	5,45	-	1,44%	5,34%	-	-	-	-	-	0,25%	-	-	-	-	-	-	-	-	-	-	-	-	-
48	Area attrezzature e servizi pubblici (tavola VAS.t1a)	0,17	-	-	0,17%	-	-	-	-	-	0,05%	-	-	-	-	-	-	-	-	-	-	-	-	-
49	Attività economico-produttive (tavola VAS.t1c)	2,94	-	1,18%	2,88%	-	-	-	-	-	1,19%	-	-	-	-	-	-	-	-	-	-	-	-	-
50	Attività economico-produttive (tavola VAS.t1a)	1,36	-	-	1,33%	-	-	-	-	-	0,34%	-	0,25%	-	-	-	-	-	-	-	-	-	-	-

Superficie vincolata coinvolta [Ha]

Codice area	Trasformazione di PSA	Superficie [Ha]	Territori coperti da foreste o boschi (L.R. 23/1990)	Sponde di fiumi e torrenti (L.R. 23/1990, D.Lgs 42/2004)	Vincolo idrogeologico (R.D. 3267/1923)	Aree percorse dal fuoco (L. 353/2000)	Aree per la protezione civile	Territorio ricadente nel Parco Nazionale della Sila	Area demaniale	Ferrovia	Impianti elettrici (L. 36/2001 - alta e media tensione, antenne)	Cimiteri (D.P.R. 803/1985)	Impianto di depurazione	Frane: complessa	Frane: def. superficiale lenta	Frane: profonda	Frane: scorrimento	Frane: superficiale	Zone di attenzione: zona R2	Zone di attenzione: zona R3	Zone di attenzione: zona R4	Aree a rischio: R2	Aree a rischio: R3	Aree a rischio: R4
01	Urbanizzabile (tavola VAS.t1a)	30,40	-	-	30,40	2,68	-	-	-	1,33	-	-	-	-	1,54	0,39	1,09	-	2,55	1,29	-	0,007	0,04	-
02	Urbanizzabile (tavola VAS.t1a)	4,83	-	-	4,83	4,59	-	-	-	-	-	-	-	-	-	-	3,60	-	4,13	0,24	-	-	-	-
03	Urbanizzabile (tavola VAS.t1a)	1,12	-	-	0,28	-	-	-	-	-	-	-	-	-	-	-	-	-	0,01	-	-	-	-	-
04	Urbanizzabile (tavola VAS.t1a)	2,35	-	-	1,95	0,69	-	-	-	-	0,48	-	-	-	-	-	-	-	-	-	-	-	-	-
05	Urbanizzabile (tavola VAS.t1a)	3,23	-	-	3,23	-	-	-	-	-	-	-	-	-	-	-	3,23	-	3,23	-	-	-	-	-
06	Urbanizzabile (tavola VAS.t1a)	2,52	-	0,31	2,52	0,17	-	-	-	-	-	-	-	-	-	-	1,94	-	2,13	-	-	-	-	-
07	Urbanizzabile (tavola VAS.t1a)	1,67	-	-	1,67	0,59	-	-	-	-	-	-	-	-	-	-	-	-	-	-	-	-	-	-
08	Urbanizzabile (tavola VAS.t1a)	1,91	-	-	1,91	-	-	-	-	-	-	-	-	-	-	-	-	-	-	-	-	-	-	-
09	Urbanizzabile (tavola VAS.t1a)	0,27	-	-	0,27	-	-	-	-	-	0,15	-	-	-	-	-	-	-	-	-	-	-	-	-
10	Urbanizzabile (tavola VAS.t1a)	0,22	-	-	0,22	-	-	-	-	-	0,01	-	-	-	-	-	-	-	-	-	-	-	-	-
11	Urbanizzabile (tavola VAS.t1a)	0,45	-	-	0,45	-	-	-	-	0,16	-	-	-	-	-	-	-	-	-	-	-	-	-	-
12	Urbanizzabile (tavola VAS.t1a)	1,52	-	-	1,52	-	-	-	-	0,08	-	-	-	-	-	-	-	-	-	-	-	-	-	-
13	Urbanizzabile (tavola VAS.t1a)	0,82	-	-	0,82	-	-	-	-	-	-	-	-	-	-	-	-	-	-	-	-	-	-	-
14	Urbanizzabile (tavola VAS.t1b)	8,81	-	-	8,81	-	-	8,81	-	-	0,06	-	-	-	-	-	-	-	-	-	-	-	-	-
15	Urbanizzabile (tavola VAS.t1b)	18,9	0,07	-	18,9	-	-	-	-	-	0,96	-	-	-	-	-	-	-	-	-	-	-	-	-
16	Urbanizzabile (tavola VAS.t1b)	7,14	-	-	7,14	-	-	-	-	-	0,31	-	-	-	-	-	-	-	-	-	-	-	-	-
17	Urbanizzabile (tavola VAS.t1c)	4,36	-	0,64	4,36	0,10	-	-	-	-	2,77	-	-	-	-	-	-	-	-	-	-	-	-	-
18	Urbanizzabile (tavola VAS.t1c)	1,17	-	1,00	1,17	-	-	-	-	-	0,37	-	-	-	-	-	-	-	-	-	-	-	-	-
19	Urbanizzabile (tavola VAS.t1a)	1,30	-	-	-	-	-	-	-	-	0,02	-	-	-	-	-	-	-	-	-	-	-	-	-
20	Urbanizzabile (tavola VAS.t1a)	1,45	-	-	-	-	-	-	-	-	-	0,19	-	-	-	-	-	-	-	-	-	-	-	-
21	Urbanizzabile (tavola VAS.t1a)	2,75	-	-	-	-	-	-	-	-	-	-	-	-	-	-	0,32	-	0,04	0,61	-	-	0,17	-
22	Urbanizzabile (tavola VAS.t1a)	0,89	-	-	-	-	-	-	-	-	-	-	-	-	-	-	0,35	-	0,61	-	-	0,02	-	-
23	Urbanizzabile (tavola VAS.t1a)	1,41	-	-	-	-	-	-	-	-	-	-	-	-	-	-	-	-	1,33	-	-	0,10	-	-
24	Urbanizzabile (tavola VAS.t1a)	2,57	-	-	-	-	-	-	-	-	-	-	-	-	-	-	-	-	0,07	-	-	-	-	-
25	Nuclei rurali (tavola VAS.t1b)	3,68	0,22	-	3,68	-	-	3,68	-	-	-	-	-	-	-	-	-	-	0,07	-	-	-	-	-
26	Nuclei rurali (tavola VAS.t1c)	1,09	-	0,05	1,09	-	-	-	0,82		-	-	-	-	-	-	-	-	-	-	-	-	-	-
27	Nuclei rurali (tavola VAS.t1c)	0,63	-	0,08	0,63	-	-	-	-	-	0,14	-	-	-	-	-	-	-	-	-	-	-	-	-
28	Nuclei rurali (tavola VAS.t1c)	0,25	-	0,17	0,25	-	-	-	-	-	-	-	-	-	-	-	-	-	-	-	-	-	-	-
29	Nuclei rurali (tavola VAS.t1c)	5,76	-	1,32	5,76	-	-	-	-	-	0,36	-	-	-	-	-	-	-	-	-	-	-	-	-
30	Nuclei rurali (tavola VAS.t1c)	5,37	-	0,97	5,37	-	-	-	-	-	1,89	-	-	-	-	-	-	-	-	-	-	-	-	-
31	Nuclei rurali (tavola VAS.t1c)	2,69	-	-	2,69	-	-	-	-	-	-	-	-	-	-	-	-	-	-	-	-	-	-	-
32	Nuclei rurali (tavola VAS.t1c)	1,17	-	-	1,17	-	-	-	-	-	-	-	-	-	-	-	-	-	-	-	-	-	-	-
33	Nuclei rurali (tavola VAS.t1c)	1,40	-	-	1,40	-	-	-	-	-	-	-	-	-	-	-	-	-	-	-	-	-	-	-
34	Nuclei rurali (tavola VAS.t1c)	1,98	-	-	1,98	-	-	-	-	-	-	-	-	-	-	-	-	-	-	-	-	-	-	-
35	Nuclei rurali (tavola VAS.t1c)	1,28	-	-	1,28	-	-	-	-	-	-	-	-	-	-	-	-	-	-	-	-	-	-	-
36	Nuclei rurali (tavola VAS.t1c)	1,72	-	-	1,72	-	-	-	-	-	-	-	-	-	-	-	-	-	-	-	-	-	-	-
37	Nuclei rurali (tavola VAS.t1c)	2,77	-	-	2,77	-	-	-	-	-	-	-	-	-	-	-	-	-	-	-	-	-	-	-
38	Val. e prom. patr. paesag., agricolo e forestale (tavola VAS.t1a)	4,46	4,46	-	4,46	-	-	-	-	-	-	-	-	-	-	-	-	-	-	-	-	-	-	-
39	Val. e prom. patr. paesag., agricolo e forestale (tavola VAS.t1a)	0,75	0,75	0,65	0,75	-	-	-	-	-	-	-	-	-	-	-	-	-	0,10	-	-	-	-	-
40	Val. e prom. patr. paesag., agricolo e forestale (tavola VAS.t1a)	0,99	0,08	0,12	0,99	-	-	-	-	-	-	-	-	-	-	-	-	-	-	-	-	-	-	-
41	Val. e prom. patr. paesag., agricolo e forestale (tavola VAS.t1a)	1,80	-	-	1,8	0,13	-	-	-	-	-	-	-	-	-	-	-	-	-	-	-	-	-	-
42	Val. e prom. patr. paesag., agricolo e forestale (tavola VAS.t1a)	0,28	-	-	0,28	-	-	-	-	-	-	-	-	-	-	-	-	-	-	-	-	-	-	-
43	Val. e prom. patr. paesag., agricolo e forestale (tavola VAS.t1a)	0,57	-	-	0,57	-	-	-	-	-	-	-	-	-	-	-	-	-	-	-	-	-	-	-
44	Val. e prom. patr. paesag., agricolo e forestale (tavola VAS.t1a)	1,70	-	-	0,74	0,77	-	-	-	0,44	-	-	-	-	-	-	0,98	-	0,21	1,27	-	-	-	-
45	Area attrezzature e servizi pubblici (tavola VAS.t1a)	1,05	1,05	-	1,05	-	-	-	-	-	-	-	-	-	-	-	-	-	-	0,27	-	-	-	-
46	Area attrezzature e servizi pubblici (tavola VAS.t1a)	1,50	1,14	-	1,50	-	-	-	-	-	-	-	-	0,04	-	-	-	0,11	-	0,32	0,21	0,05	-	-
47	Area attrezzature e servizi pubblici (tavola VAS.t1c)	5,45	-	1,47	5,45	-	-	-	-	-	0,26	-	-	-	-	-	-	-	-	-	-	-	-	-
48	Area attrezzature e servizi pubblici (tavola VAS.t1a)	0,17	-	-	0,17	-	-	-	-	-	0,05	-	-	-	-	-	-	-	-	-	-	-	-	-
49	Attività economico-produttive (tavola VAS.t1c)	2,94	-	1,20	2,94	-	-	-	-	-	1,21	-	-	-	-	-	-	-	-	-	-	-	-	-
50	Attività economico-produttive (tavola VAS.t1a)	1,36	-	-	1,36	-	-	-	-	-	0,35	-	0,26	-	-	-	-	-	-	-	-	-	-	-

- Territori coperti da foreste o boschi (L.R. 23/1990)
- Sponde di fiumi e torrenti (L.R. 23/1990, D.Lgs 42/2004)
- Vincolo idrogeologico: perimetri originari (R.D. 3267/1923)
- Aree percorse dal fuoco (L. 353/2000)
- Aree per la protezione civile
- Territorio ricadente nel Parco Nazionale della Sila
- Area demaniale
- Ferrovia
- Impianti elettrici (L. 36/2001 - alta e media tensione, antenne)
- Cimiteri (D.P.R. 803/1985)
- Impianti di depurazione
- PAI: Frane e zone di attenzione
- PAI: Aree a rischio frana