PROFILO FOGNARIO 1-6, SCALA 1:200

N.NODO	1	2	3	4	5	6
-10.00						
QUOTA ESTRADOSSO CONDOTTA (m)	-1.09	-1.17	-1.17	-1.20	-1.26	-1.32
QUOTA SCORRIMENTO (m)	-2.20	-2.28	-2.28	-2.31	-2.37	-2.43
RICOPRIMENTO (m)	1.09	1.17	1.17	1.20	1.26	1.32
DISTANZA PARZIALE NODI (m)	75.11	7.19	29.21	59.84	58.96	
PROGRESSIVA (m)	0.00	75.11	82.30	111.51	171.35	230.31
TIPO CONDOTTA	ø 1000 CLS	ø 1000 CLS	ø 1000 CLS	ø 1200 CLS	ø 1000 CLS	
PENDENZA	1.0 ‰	1.0 ‰	1.0 ‰	1.0 ‰	1.0 ‰	
QUOTA PIANO FINITO (m)	0.00	0.00	0.00	0.00	0.00	0.00

PROFILO FOGNARIO 6-VL_PU-SS, SCALA 1:200

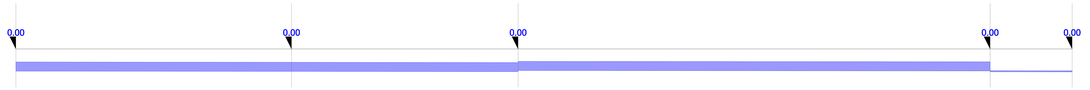

N.NODO	6	7	PS	VL_PU	SS
-10.00					
QUOTA ESTRADOSSO CONDOTTA (m)	-1.32	-1.35	-1.38 -1.25	-1.30 -1.26	-2.39
QUOTA SCORRIMENTO (m)	-2.43	-2.46	-2.49 -2.36	-2.43 -2.29	-2.51
RICOPRIMENTO (m)	1.32	1.35	1.38 1.25	1.30 1.06	2.39
DISTANZA PARZIALE NODI (m)	30.26	24.87	51.83	9.00	
PROGRESSIVA (m)	230.31	260.57	285.44	337.27	346.80
TIPO CONDOTTA	ø 1000 CLS	ø 1000 CLS	ø 1000 CLS	ø 120 PVC	
PENDENZA	1.0 ‰	1.0 ‰	1.0 ‰	1.0 ‰	
QUOTA PIANO FINITO (m)	0.00	0.00	0.00	0.00	0.00

PROFILO FOGNARIO 6-SS, SCALA 1:200

N.NODO	6	7	PS	SS
-10.00				
QUOTA ESTRADOSSO CONDOTTA (m)	-1.32	-1.35	-1.38 -2.37	-2.43
QUOTA SCORRIMENTO (m)	-2.43	-2.46	-2.49	-2.55 -2.43
RICOPRIMENTO (m)	1.32	1.35	1.38 2.37	2.43
DISTANZA PARZIALE NODI (m)	30.26	24.87	63.36	
PROGRESSIVA (m)	230.31	260.57	285.44	346.80
TIPO CONDOTTA	ø 1000 CLS	ø 1000 CLS	ø 120 PVC	
PENDENZA	1.0 ‰	1.0 ‰	1.0 ‰	
QUOTA PIANO FINITO (m)	0.00	0.00	0.00	0.00

PROFILO FOGNARIO 8-4, SCALA 1:200

N.NODO	8	9	4
-10.00			
QUOTA ESTRADOSSO CONDOTTA (m)	-1.06	-1.11	-1.17
QUOTA SCORRIMENTO (m)	-2.77	-2.22	-2.28 -2.17
RICOPRIMENTO (m)	1.06	1.11	1.17
DISTANZA PARZIALE NODI (m)	50.86	58.97	
PROGRESSIVA (m)	0.00	50.86	109.83
TIPO CONDOTTA	ø 1000 CLS	ø 1000 CLS	
PENDENZA	1.0 ‰	1.0 ‰	
QUOTA PIANO FINITO (m)	0.00	0.00	0.00

PROFILO FOGNARIO 10-4, SCALA 1:200

N.NODO	10	4
-10.00		
QUOTA ESTRADOSSO CONDOTTA (m)	-1.11	-1.17
QUOTA SCORRIMENTO (m)	-2.22	-2.28 -2.17
RICOPRIMENTO (m)	1.11	1.17
DISTANZA PARZIALE NODI (m)	58.05	
PROGRESSIVA (m)	0.00	58.05
TIPO CONDOTTA	ø 1000 CLS	
PENDENZA	1.0 ‰	
QUOTA PIANO FINITO (m)	0.00	0.00

PROFILO FOGNARIO 11-5, SCALA 1:200



N.NODO	11	5
-10.00		
QUOTA ESTRADOSSO CONDOTTA (m)	-1.36	-1.26
QUOTA SCORRIMENTO (m)	-2.32	-2.37 -1.26
RICOPRIMENTO (m)	1.15	1.26
DISTANZA PARZIALE NODI (m)	55.72	
PROGRESSIVA (m)	0.00	55.72
TIPO CONDOTTA	ø 1000 CLS	
PENDENZA	1.0 ‰	
QUOTA PIANO FINITO (m)	-0.21	0.00

PLANIMETRIA FOGNATURA BIANCA, SCALA 1:500

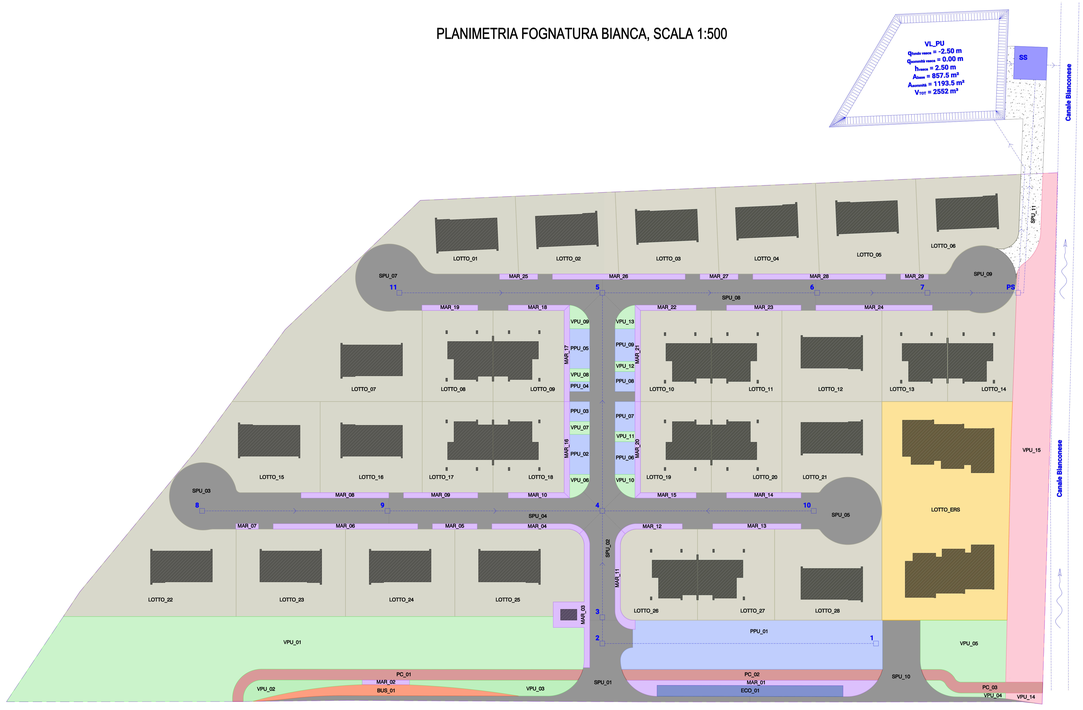

LEGENDA

- LIMITE COMPARTO
- RETE FOGNATURA STRADALE ACQUE CHIARE
- 1 — NODO PRINCIPALE RETE ACQUE CHIARE
- PS — POZZETTO SCOLMATORE RETE ACQUE CHIARE
- SS — STAZIONE DI SOLLEVAMENTO
- VASCA DI LAMINAZIONE
- SOTTOBACINI AREE VERDI (S_{MAR} = 4800 m²)
- SOTTOBACINI PISTA CICLABILE (S_{MAR} = 609 m²)
- SOTTOBACINI PARCHEGGI PUBBLICI (S_{MAR} = 1292 m²)
- SOTTOBACINI STRADE PUBBLICHE ASFALTATE (S_{MAR} = 4878 m²)
- SOTTOBACINI STRADE INGHIAIATE (S_{MAR} = 188 m²)
- SOTTOBACINI MARCIAPIEDI (S_{MAR} = 1100 m²)
- SOTTOBACINI LOTTI RESIDENZIALI (S_{MAR} = 18751 m²)
- SOTTOBACINI AREA ECOLOGICA (S_{MAR} = 153,00 m²)
- SOTTOBACINI FERMATA AUTOBUS (S_{MAR} = 192 m²)

GIULIO BARTOLI
Dott. Ingegnere
Via Orazio Quinto Flacco 22, 43123 Parma
c.f. BRTGLI83R02G337L – p.i. 02636280345
mail: giuliobartoli88@gmail.com – pec: giulio.bartoli@ingpec.eu
cell. 3402265381

Committente:

RAINIERI FABIO E BENIAMINO

Commessa:

PIANO URBANISTICO ATTUATIVO
DI INIZIATIVA PRIVATA
COMPARTO R5

Ubicazione:

Strada Farnese - FONTEVIVO, PR

Titolo:

RETE FOGNARIA ACQUE BIANCHE

Scala: 1:200, 1:500 **Unità di misura:** m **Revisione:** 01

File: 230821 Idraulica R0_FOGNATURE.dwg **Data:** agosto 2023

Timbro e firma:

ORDINE INGEGNERI PROV. PARMA
DOTT. ING. GIULIO BARTOLI
SEZ. A LAUREA SPECIALISTICA
Sezione A
N. 2433
Settore: Civile e Ambientale, Industriale, Dell'Informazione

Tavola n.

1/2