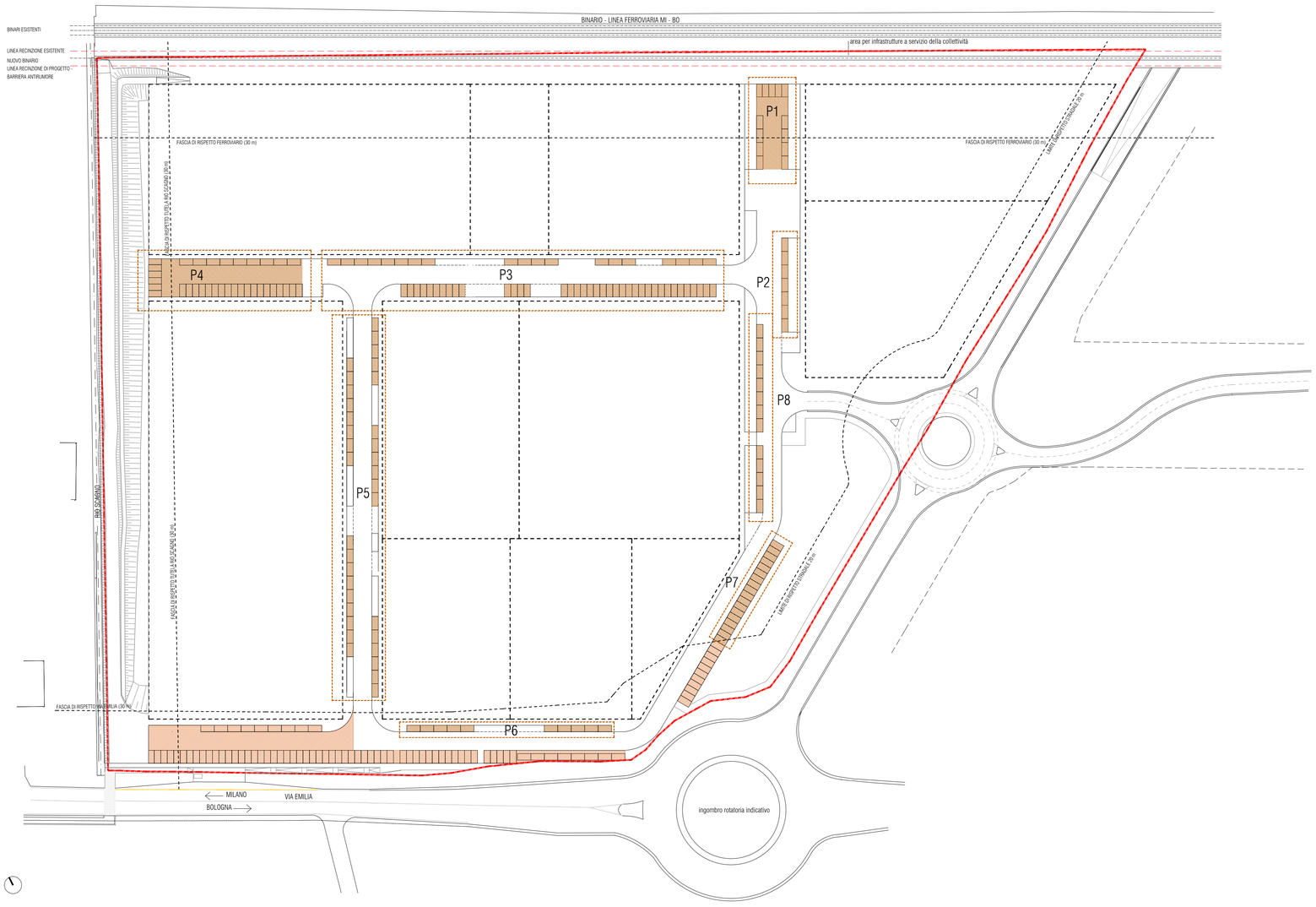

PLANIMETRIA GENERALE scala 1:1000

Legenda:

- limite P.U.A.
- perimetro lotti
- parcheggi pubblici
- superficie in cessione per parcheggi pubblici da destinarsi come l.r.20/2000, art.a-24 ,comma 2 lettera h

VERIFICA ANALITICA SUPERFICI PARCHEGGI PUBBLICI

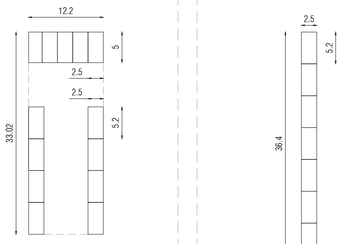

P1
n. 13 posti auto (pari a 165 mq)
sup. complessiva: 402,84 mq

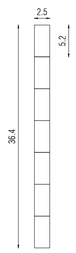

P2
n. 7 posti auto
sup. complessiva: 91,00 mq

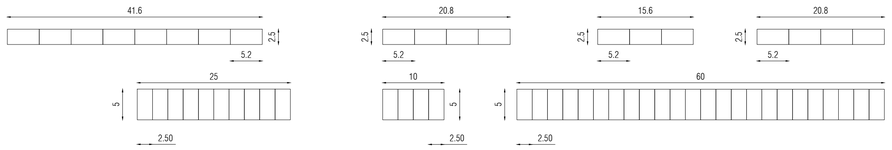

P3
n. 57 posti auto
sup. complessiva: 722,00 mq

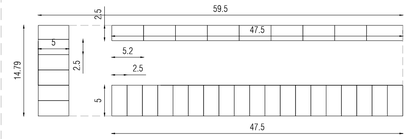

P4
n. 34 posti auto (pari a 430.22 mq)
sup. complessiva: 880,01 mq

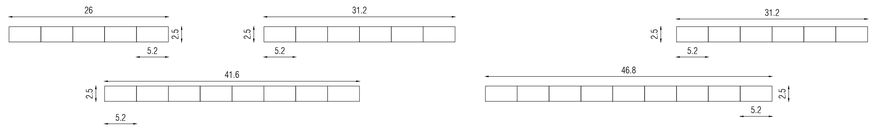

P5
n. 34 posti auto
sup. complessiva: 442,00 mq

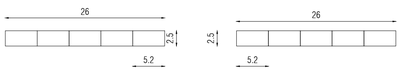

P6
n. 10 posti auto
sup. complessiva: 130,00 mq

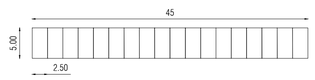

P7
n. 18 posti auto
sup. complessiva: 225,00 mq

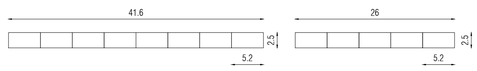

P8
n. 13 posti auto
sup. complessiva: 169,00 mq

PARCHEGGI PUBBLICI

	altezza	lunghezza		profondità		superficie
P1		33,02	x	12,20	=	**402,84**
P2		2,50	x	36,40	=	**91,00**
P3		2,50	x	41,60	=	104,00
		2,50	x	20,80	=	52,00
		2,50	x	15,60	=	39,00
		2,50	x	20,80	=	52,00
		5,00	x	25,00	=	125,00
		5,00	x	10,00	=	50,00
		5,00	x	60,00	=	300,00
						722,00
P4		59,50	x	14,79	=	**880,01**
P5		26,00	x	2,50	=	65,00
		31,20	x	2,50	=	78,00
		31,20	x	2,50	=	78,00
		41,60	x	2,50	=	104,00
		46,80	x	2,50	=	117,00
						442,00
P6		26,00	x	2,50	=	65,00
		26,00	x	2,50	=	65,00
						130,00
P7		45,00	x	5,00	=	**225,00**
P8		41,60	x	2,50	=	104,00
		26,00	x	2,50	=	65,00
						169,00
TOTALE SUPERFICIE PARCHEGGI PUBBLICI						**3061,85**

TOTALE POSTI AUTO PUBBLICI

			sup. occupata mq.
P1	13	pari a	165,00
P2	7	pari a	91,00
P3	57	pari a	722,00
P4	34	pari a	430,22
P5	34	pari a	442,00
P6	10	pari a	130,00
P7	18	pari a	225
P8	13	pari a	169
	186	pari a	2374,22

VERIFICA ANALITICA SUPERFICIE IN CESSIONE PER PARCHEGGI PUBBLICI da destinarsi come L.R.20/2000, art.A-24 ,comma 2 lettera h

n. 86 posti auto (paria a 1112.15 mq)
sup. complessiva : 1775,06 mq

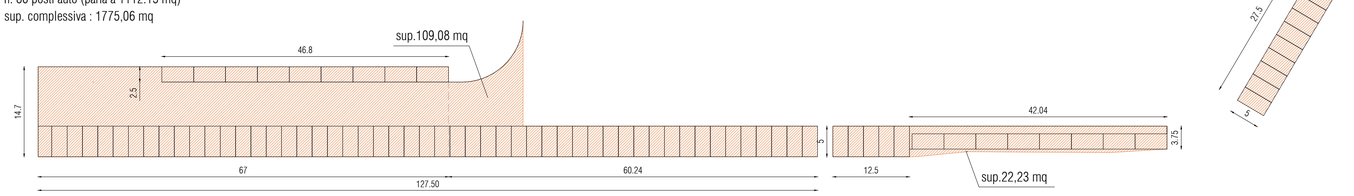

STANDARD TERRITORIALI MINIMI
Attrezzature e spazi collettivi art. A-24 L.R. 20 /2000

	altezza	lunghezza		profondità		superficie
Parcheggi come A-24 lettera h		67,00	x	14,70	=	984,90
					=	109,08
		5,00	x	60,24	=	301,20
		5,00	x	12,50	=	62,50
		3,75	x	42,04	=	157,65
					=	22,23
		5,00	x	27,50	=	137,50
						1775,06
TOTALE SUPERFICIE PARCHEGGI PUBBLICI						**1775,06**

POSTI AUTO IN PROGETTO: 86 p.a. pari a 1112,15 mq

PROVINCIA DI PARMA

COMUNE DI FONTEVIVO

AREA PRODUTTIVA ECOLOGICAMENTE ATTREZZATA "IL MOLINETTO"

CONSORZIO "IL MOLINETTO"
Piazza Alpini d'Italia n. 5/a
43010 Ponte Taro do Noceto (PR)
C.F. e P.Iva 02459070344

Coordinatore del gruppo di lavoro
Andrea Oliva

Inquadramento territoriale ed urbanistico
Moreno Veronese

Bioclimatica - Verde e Paesaggio
Giuseppe Baldi

Tutela e Risparmio delle risorse idriche - Altre infra/info-strutture - Rifiuti
Stefano Teneggi, Chiara Ugolini, Nicola Spallanzani, Sara Ganapini, Gianluca Magnani

Impatto e clima acustico
Gianluca Barani

Progetto urbanistico paesaggistico e architettonico
Andrea Oliva

STATO DI PROGETTO

sviluppo analitico superfici parcheggi pubblici; ambito di cessione per parcheggi da desitinarsi ad attrezzature e spazi collettivi come da art. A-24, lettera h, L.R. 20 /2000

ANDREA OLIVA n.365 ORDINE DI REGGIO E. ARCHITETTO

scala 1:500 - 1:1000
Rev.:Luglio 2018
03_SP