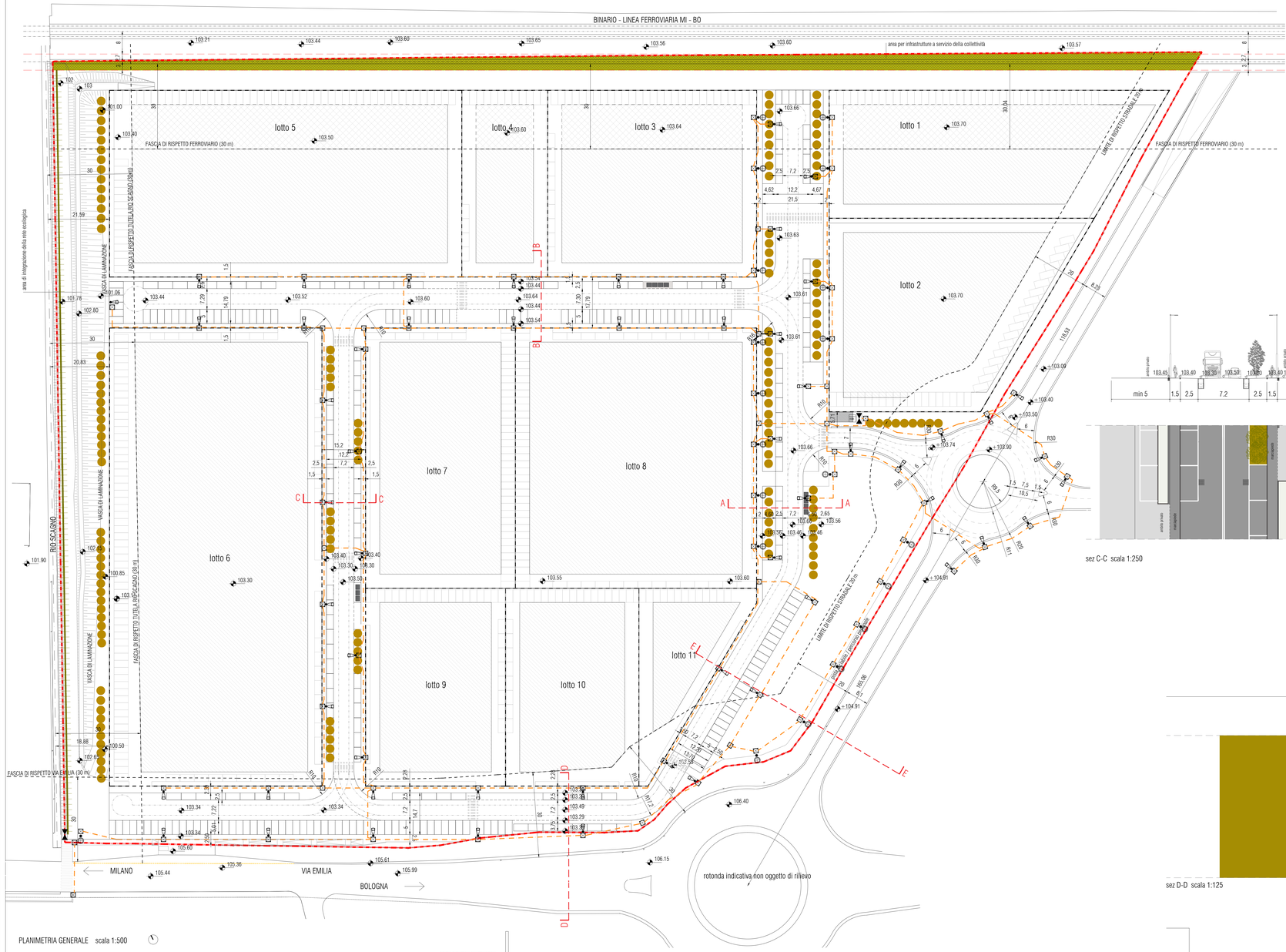

PLANIMETRIA GENERALE scala 1:500

sez A-A scala 1:125

sez C-C scala 1:250

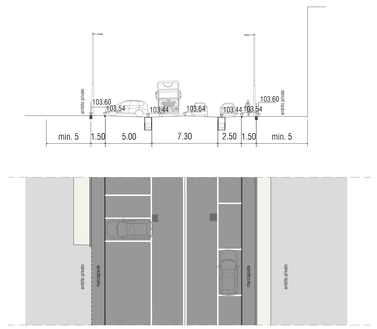

sez B-B scala 1:125

sez D-D scala 1:125

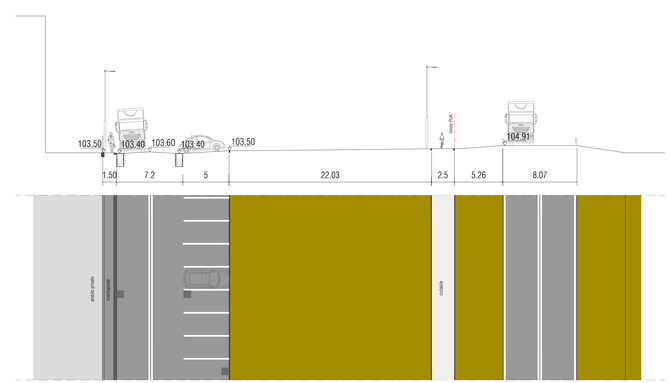

sez E-E scala 1:125

Legenda:

- limite P.U.A.
- perimetro lotti
- limite edificabilita' lotti
- possibile ampliamento lotti salvo deroga FFSS
- cabina elettrica

VERDE: ALBERI E ARBUSTI

- Carpinus betulus (carpino bianco)
- siepe autoctona

ILLUMINAZIONE PUBBLICA:

- cavidotto posato a 80 cm di profondita' estradosso tubo, tubo corrugato Ø 110 cm doppia parete in PVC
- lampione con pozzetto per pubblica illuminazione installato su palo h.900 cm
- apparecchio illuminante installato su palo h 470 cm
- pozzetto di derivazione 40x40x80 cm

TIPOLOGIA MATERIALI OPERE DI URBANIZZAZIONE:

- conglomerato bituminoso
- prato

DETTAGLI PAVIMENTAZIONI E ELEMENTI DI ARREDO scala 1:25

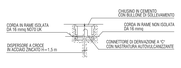

pozzetto di derivazione 40x40 con dispersione a terra

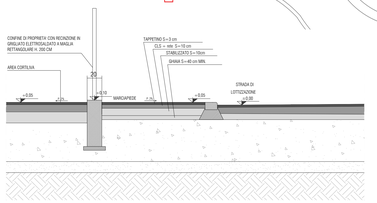

sezione muretto di recinzione

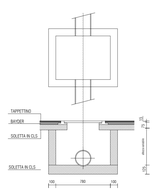

pozzetto a feritoie

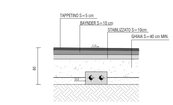

sezione canalizzazione

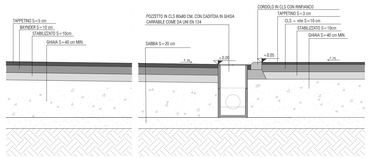

sezione stradale

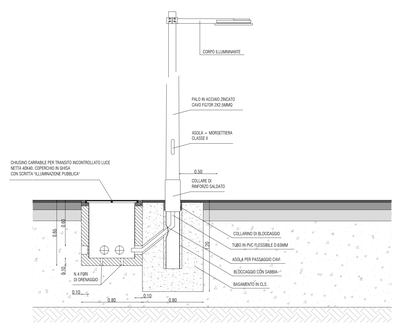

lampione per illuminazione pubblica

PROVINCIA DI PARMA

COMUNE DI FONTEVIVO

AREA PRODUTTIVA ECOLOGICAMENTE ATTREZZATA "IL MOLINETTO"

CONSORZIO "IL MOLINETTO"
Piazza Alpini d'Italia n. 5/a
43010 Ponte Taro do Noceto (PR)
C.F. e P.Iva 02459070344

Coordinatore del gruppo di lavoro
Andrea Oliva

Inquadramento territoriale ed urbanistico
Morena Iannarone

Biocimatica - Verde e Paesaggio
Giuseppe Baldi

Tutela e Risparmio delle risorse idriche - Aree infrastrutt.-strutture - Rifiuti
Stefano Tarasgio, Chiara Ugolini, Nicola Spallanzani, Sara Garagnani, Gianluca Magnani

Impatto e clima acustico
Gianluca Balani

Progetto urbanistico paesaggistico e architettonico
Andrea Oliva

STATO DI PROGETTO

schema di massima delle opere di urbanizzazione primaria: sezioni stradali, indicazione materiali pavimentazioni, elementi di arredo

scala 1:500 1:250 1:25
Rev.:Luglio 2018
06_SP