

MODIFICATO A SEGUITO
DEL PARERE MOTIVATO VAS

ADOTTATO CON DELIBERA C.C. n. _____
in data _____
PUBBLICATO SUL BURL n. _____
in data _____
APPROVATO CON DELIBERA C.C. n. _____
in data _____
PUBBLICATO SUL BURL n. _____
in data _____

Amministrazione Comunale di Gandino
Sindaco Sig. Filippo Servalli

PGT e VAS Progettista e Coordinamento
Arch. Maria Loretta Ghorardi
Collaboratori
Dott.ssa Emanuela Astori

Studio geologico e sismico
Dott. Geol. Daniele Moro

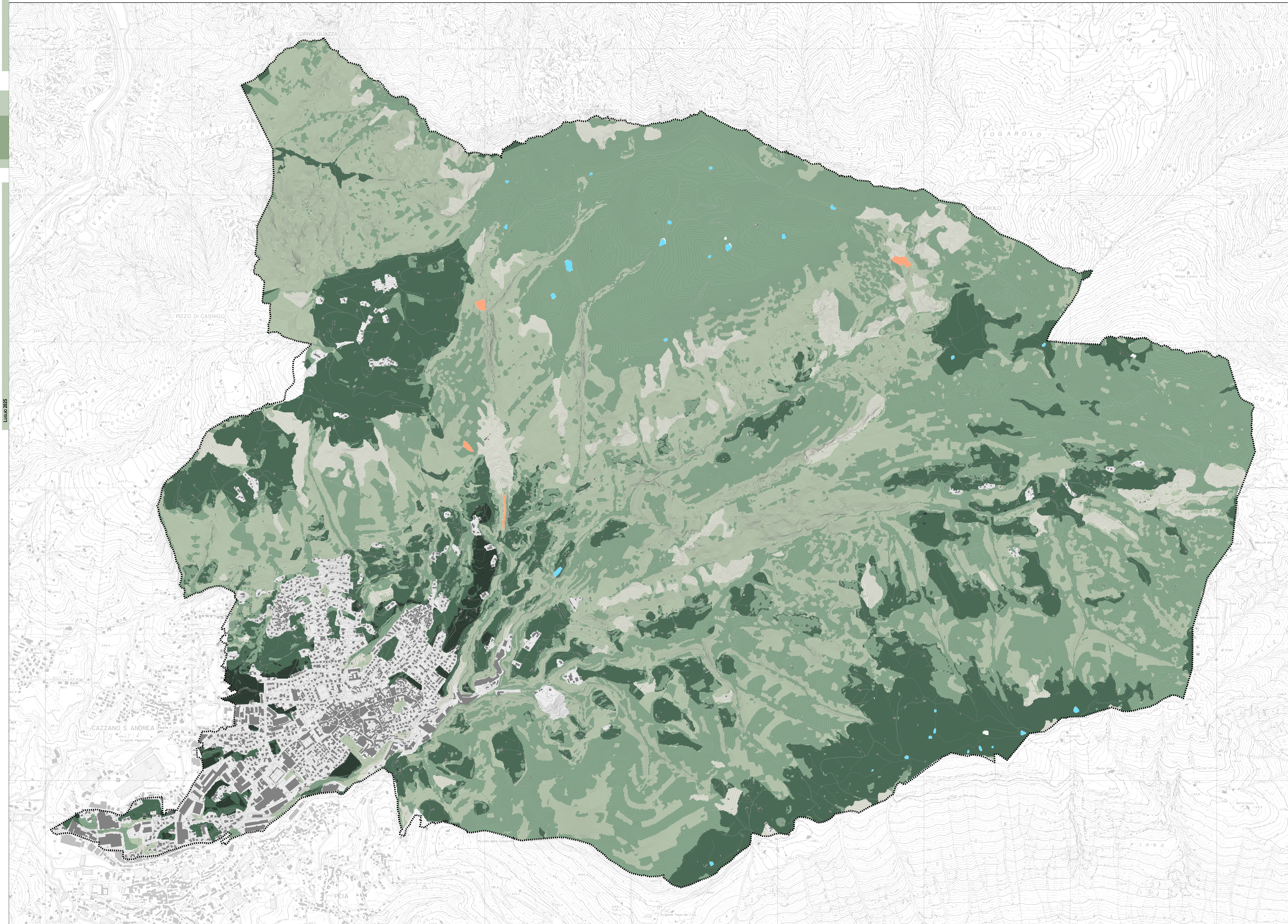
Studio agronomico-forestale
Studio ForST – Dott. Nicola Gallinaro

Consulenza specialistica Rete ecologica
SAP – Studio Architettura Paesaggio
Arch. Paes. Luigino Pinola
Studio G.E.A.
Dott. Geol. Sergio Ghilardi

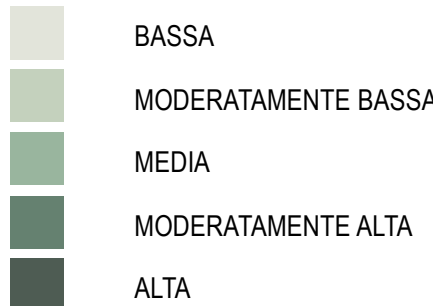
Analisi socio-territoriali
Università degli Studi di Bergamo
Prof. FedERICA BUNINI
Prof. Lorenzo Migliorati

Analisi sul sistema economico e produttivo
Confindustria Bergamo
Dott. Fabio Cargiat Meolo

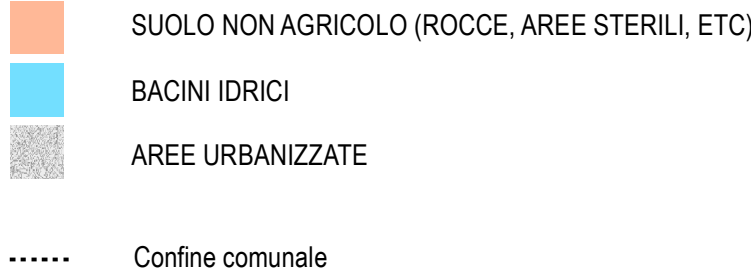
Archivio 52822



QUALITA' DEI SUOLI LIBERI



ALTRI SUOLI



La carta della qualità dei suoli liberi restituisce il grado di utilizzo agricolo, la qualità e il valore paesaggistico dei suoli liberi, ossia dei suoli liberi allo stato di fatto indipendentemente dalle previsioni di PGT, e le loro peculiarità agronomiche, pedologiche, naturalistiche e paesaggistiche.