



Attuazione dell'articolo 11 della legge 24 giugno 2009, n. 77

MICROZONAZIONE SISMICA

G15 Sezioni geologico-tecniche

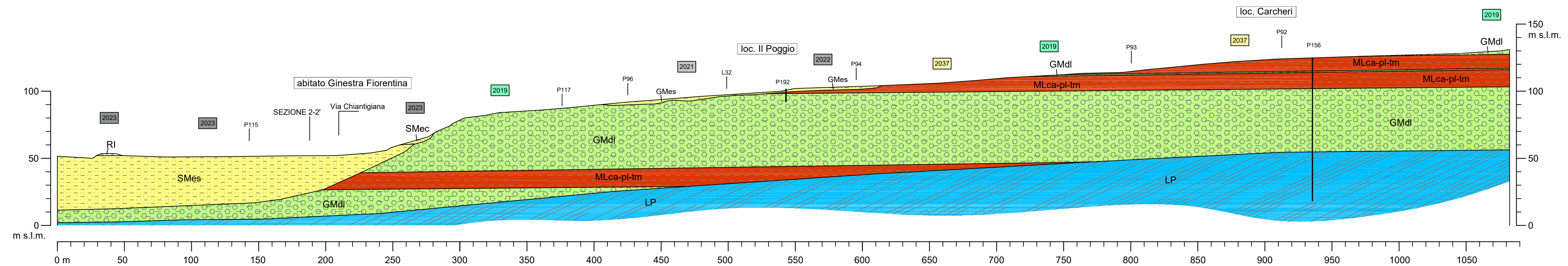
Ginestra

Regione Toscana
Comune di Lastra a Signa (FI)

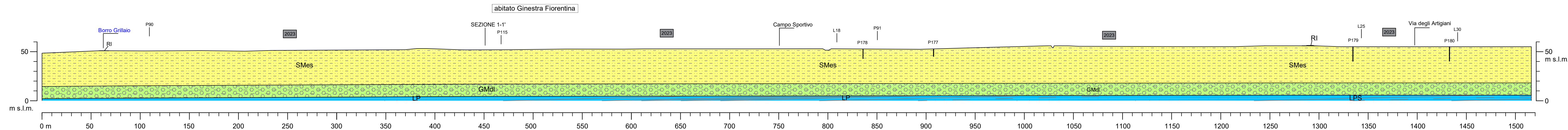


Regione Regione Toscana - Settore Sismica	Soggetto realizzatore: Comune di Lastra a Signa/Servizio Assetto del Territorio/RUP Geometra Luca Betti Professionisti incaricati: Dott. Geol. Eros Aiello Dott. Geol. Gabriele Grandini geoecco PROGETTI Via Andrea del Castagno, 8 - 50132 Firenze tel. 055/871393, 055/871954; fax 055/822328 E: info@geoeccoprogetti.com	Data marzo 2021
--	---	--------------------

SEZIONE 1 - 1'



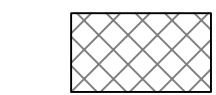
SEZIONE 2 - 2'



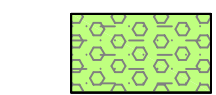
SEZIONI GEOLOGICO TECNICHE con indicazione ZONE MOPS

Scala 1:2.000

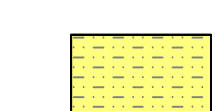
Terreni di copertura




Ri - Terreni contenenti resti di attività antropica



GM dl, es - Ghiaie limose, miscela di ghiaia, sabbia e limo di ambiente di piana deltizia e di argine/barra/canale

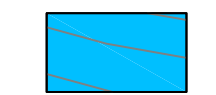


SM es, ec - Sabbie limose, miscela di sabbia e limo di ambiente di argine/barra/canale ed eluvio-colluviale



ML ca-pl-tm - Sabbie fini limose o argillose, limi argillosi di ambiente di conoide alluvionale - palude/laguna/stagno/lago costiero - terrazzo marino

Substrato geologico



LP - Lapideo