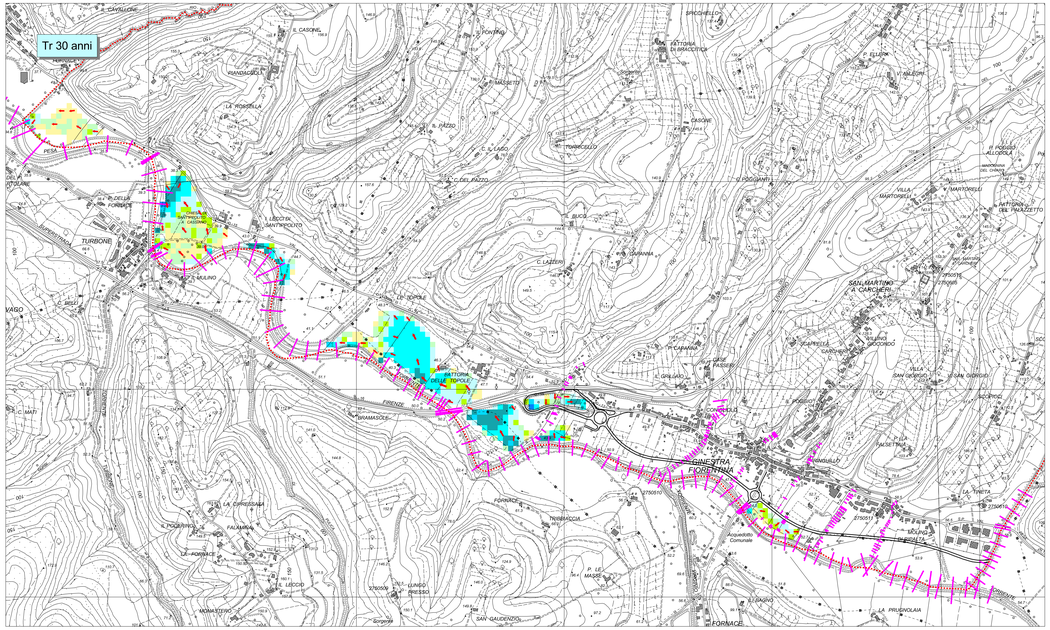

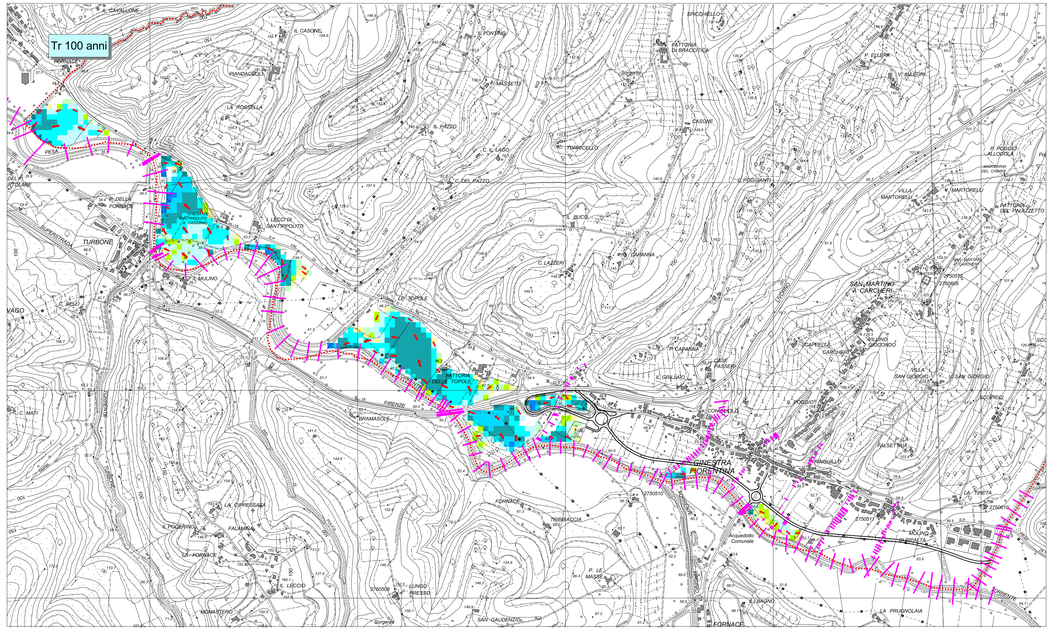

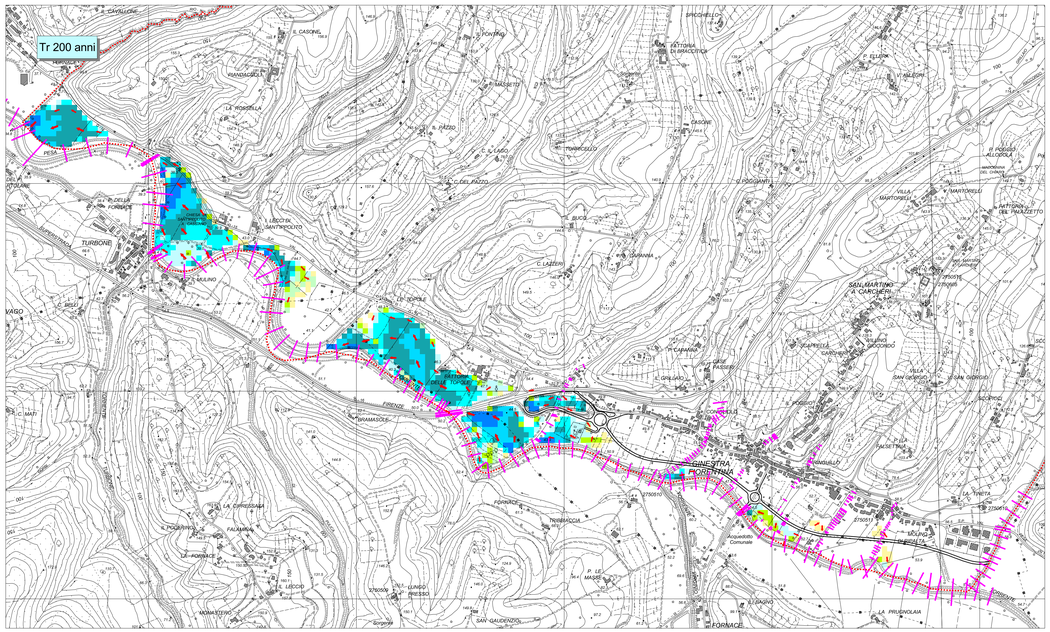

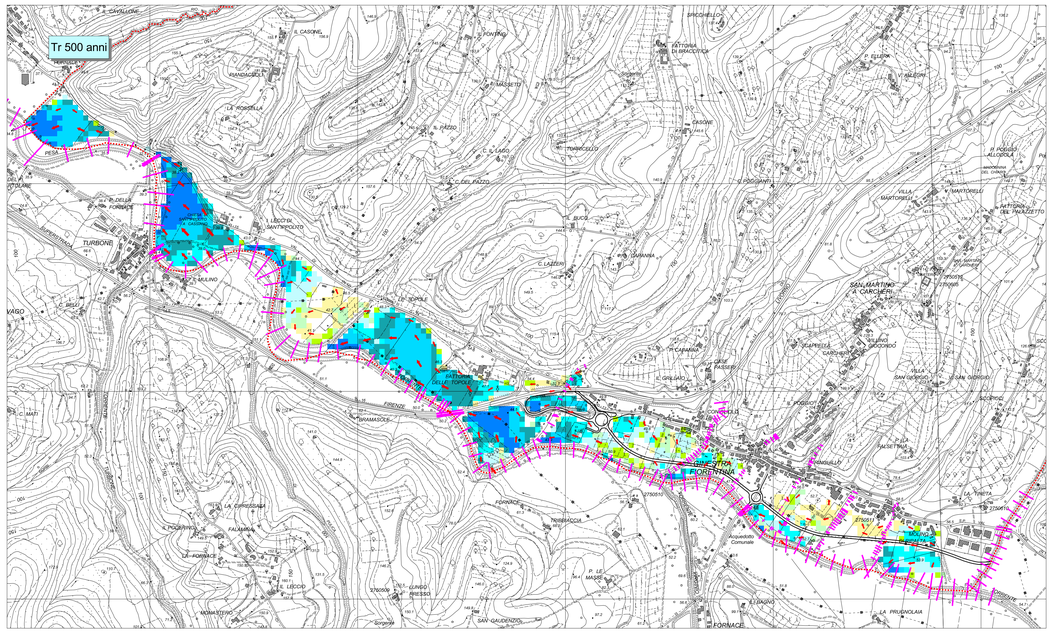

LEGENDA

Battenti idrici [m]:	Velocità [m/s]:
0 -0.1	v < 0.1
0.1-0.2	0.1 - 0.2
0.2-0.3	0.2 - 0.6
0.3-0.6	0.6 - 1.0
0.6-1.0	v > 1.0
1.0-1.5	
1.5-2.0	
h >2.0	

Sezioni

Limite comunale

PROVINCIA DI FIRENZE
COMUNE DI LASTRA A SIGNA

PROGETTO:

INDAGINI IDRAULICHE DI SUPPORTO ALLE VARIANTI
AL PIANO STRUTTURALE E AL REGOLAMENTO URBANISTICO
DEL COMUNE DI LASTRA A SIGNA

OGGETTO:

PLANIMETRIA BATTENTI IDRICI E VELOCITA' GINESTRA FIORENTINA

STATO DI PROGETTO

ELABORATO:	REV:	DATA:	SCALA:	NUMERO COMMESSA:	NOME FILE:
T11.2	01	Ottobre 2013	1 : 10.000	L618	Tavola_11_2.pdf

PHYSIS INGEGNERIA PER L'AMBIENTE
Via Bonifacio Lupi, 1
50129 - Firenze
Tel. 055484206, Fax 0554626342

PROGETTISTA:
Dott. Ing. David Settesoldi

COLLABORATORI:
Dott. Geol. Silvia Angelini
Dott. Ing. Martina Aldobrighi
Geom. Daniele Natali

COMMITTENTE:
Comune di Lastra a Signa
Piazza del Comune, 17
50055 Lastra a Signa

REV.	DATA	DESCRIZIONE MODIFICHE
02		
01	21/10/13	SECONDA EMISSIONE
00	31/07/12	PRIMA EMISSIONE