









Diramazioni lungo le quali dal 23/03/1934 fino al 31/08/1968
era necessaria l'autorizzazione per poter edificare

TAVOLA
1B

Scala 1:7500

Aggiornamento:
07/07/2022

LEGENDA:

-  confine comunale
-  STRADA VALDAGNESE
-  STRADA DI SOVIZZO
-  STRADA DELLA GUALDA
-  STRADA DI CAOLEVI
-  STRADA DEI MURI
-  STRADA CACCEGALINA
-  STRADA DI ARZIGNANO
-  NUOVA STRADA PROVINCIALE PONTE GAIARSA-ALTE

Urbanizzazione
Arch. Giovanni Binotti

