







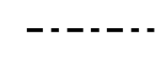


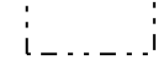
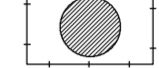



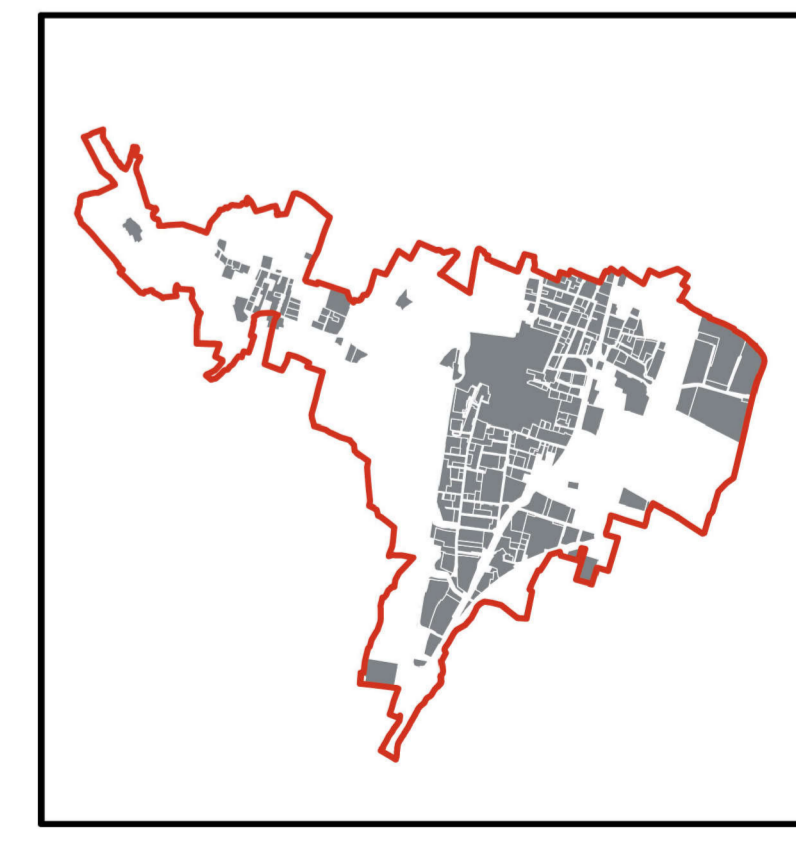


- legenda**
-  beni storico-architettonici vincolati ai sensi del Dlgs 42/2004
 -  salvaguardia dei corsi d'acqua di cui all'art.142 Dlgs 42/2004
 -  Parco Regionale di Montevocchia e della Valle del Curone e zone di iniziativa comunale o di trasformazione migliorativa
 -  complessi agricoli di valore storico e/o ambientale segnalati dal Parco di Montevocchia e della Valle del Curone
 -  SIC Valle S.Croce e Valle del Curone (IT2030006)
 -  ambiti destinati all'attività agricola di interesse strategico, a prevalente valenza ambientale e naturalistica e a prevalente valenza paesistica di cui agli art.56, 59 e 60 del P.T.C.P.
 -  aree boscate
 -  corsi d'acqua, inedificabilità ai sensi del Regio Decreto 25 luglio 1904, n. 523
 -  rispetto ferroviario e stradale
 -  elettrodotti e relative fasce di presunta influenza degli effetti dell'elettromagnetismo
 -  cimitero, rispetto
 -  depuratore, rispetto
 -  pozzi, inedificabilità assoluta e fascia di rispetto massimo
 -  ambiti di influenza degli allevamenti esistenti (DDG 20109/2005)
 -  allevamenti esistenti
 -  confine comunale (DBT provincia Lecco)

PROVINCIA DI LECCO

 OSNAGO



PGT 2008
 VARIANTE 2013

PIANO DELLE REGOLE
 TAVOLA DEI VINCOLI
 SCALA 1:5.000
 TAVOLA 2.6