






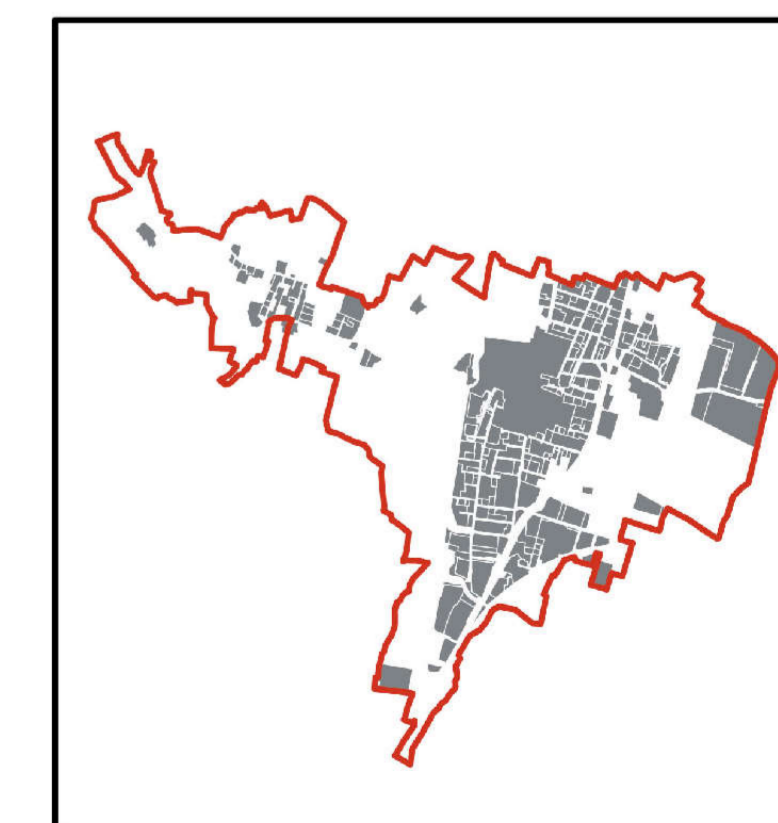


ambiti destinati all'attività agricola di interesse strategico, a prevalente valenza ambientale e naturalistica, e a prevalente valenza paesistica di cui agli art.56, 59 e 60 del PTCP

-  individuazione PR Osnago su base DB provinciale
-  shp PTCP provincia di Lecco

città costruita

-  ambiti di trasformazione
-  ambiti di riforestazione e verde privato
-  tessuto urbano consolidato
-  confine comunale
-  Parco di Montevicchia e della Valle del Curone e ambito di interesse comunale



PGT 2008
VARIANTE 2013

PIANO DELLE REGOLE
ART.56, 59 E 60 PTCP, INDIVIDUAZIONE
SCALA 1:5.000 TAVOLA A