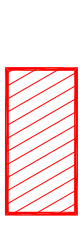







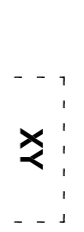



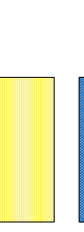
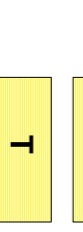









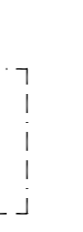





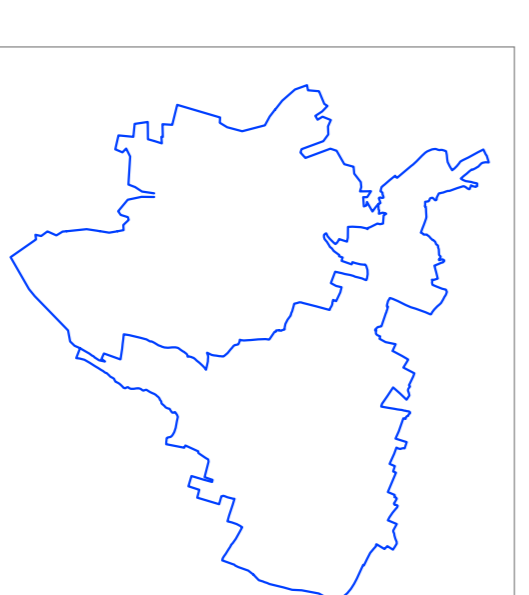


LEGENDA

-  Nuclei di antica formazione
-  Tessuto Urbano Consolidato - Zone residenziali
-  semirurali
-  estensive
-  di completamento
-  frazioni
- Tessuto Urbano Consolidato - Altri usi**
-  produttivo
-  Industriale di trasformazione
-  ambiti di riorganizzazione produttiva
-  commerciale
-  verde privato
-  Impianti di distribuzione carburante
-  servizi pubblici di interesse generale
-  servizi tecnologici
- 
-  aree agricole
-  aree agricole di valore ambientale o/o paesistico
-  altri usi in ambito agricolo
-  aree boscate
-  aree di riforestazione
-  fasce di rispetto cimiteriale
-  fasce di rispetto infrastrutturale
-  elettrodoti e relative fasce di rispetto
-  aziende a Rischio di Incidente Rilevante
-  Parco Regionale di Montevicchia e della Valle del Curone e zone di iniziative comunale o di trasformazione migliorativa
-  confini comunali
-  prescrizioni puntuali di cui art. 18
-  prescrizioni puntuali di cui art. 14
-  prescrizioni puntuali di cui al capo IV

PROVINCIA DI LECCO



PGT 2008

PIANO DELLE REGOLE
 CLASSIFICAZIONE DEL TERRITORIO
 APPROVAZIONE

Tavola 2.1

scala 1:5.000

Dicembre/2008