

















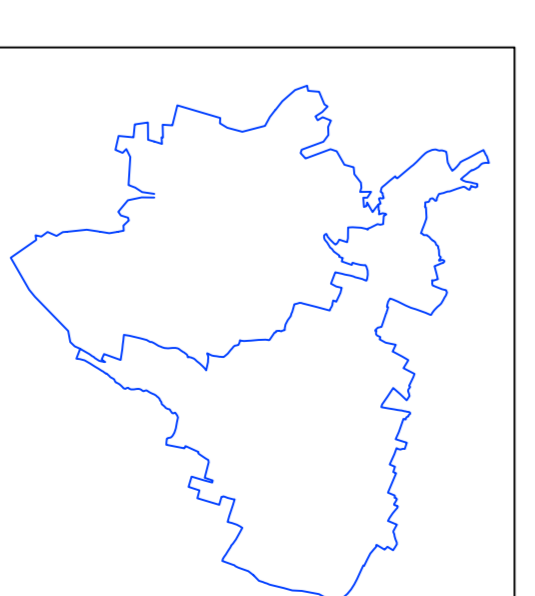



LEGENDA

-  vincoli storico - monumentali
-  fasce inedificabilità dei corsi d'acqua
-  salvaguardia dei corsi d'acqua - D.Lgs. 42/2004 art.142
-  aree boscate
-  Parco Regionale di Montevocchia e della Valle del Curone e zone di iniziativa comune e di trasformazione migratoria
-  SIC - Sito Importanza Comunitaria
-  complessi agricoli di valore storico oio ambientale - Parco naturale di Montevocchia e della Valle del Curone
-  fasce di rispetto cimiteriale
-  fasce di rispetto infrastrutturale
-  pozzi - tutela assoluta
-  pozzi - fasce di rispetto
-  acquedotto - fasce di rispetto
-  elettrodotti e relative fasce di rispetto
-  allevamenti estensivi
-  ambiti di influenza degli allevamenti estensivi (DOC 20/109/2005)
-  aziende a Rischio di Incidente Rilevante
-  antenne
-  confini comunali

PROVINCIA DI LECCO



PGT 2008

PIANO DELLE REGOLE
TAVOLA DEI VINCOLI
APPROVAZIONE

Tavola 2.6
Dicembre 2008

scala 1:5.000