COMUNE DI PETACCIATO (CB)
(Provincia di Campobasso)

PIANO REGOLATORE GENERALE
VARIANTE GENERALE

COMMITTENTE : Amministrazione Comunale di Petacciato
PROGETTAZIONE : Dott. Arch. Luca F. FERRATO
CONSULENTE GEOLOGO : Dott. Geol. Vito Francesco PLESCIA

TAV. C2 — CARTA D'USO DEL SUOLO O DELLE PENALITA' AI FINI EDIFICATORI

MODIFICHE
N° ORDINE
SCALA 1:1000
DATA Febbraio 2013

SINDACO : Dott. Gabriele LAPALOMBARA
ASS. LL.PP. : Dott. Alberto DI VITO
SEGRETARIO COMUNALE: Dott.ssa Rosalba MUCCIARELLA
R.U.P. Dott.ssa Arch.Agnese FAETA

ADOZIONE — APPROVAZIONE REGIONALE

Studio di geologia - geotecnica - sismica — Geol. Vito F. PLESCIA
Via Pantaleta, n°20, Termoli (CB) tel. 0875.85046, fax. 0875.85046, cell. 336.695022
e_mail: geolplescia@virgilio.it

QUADRANTI DI RIFERIMENTO

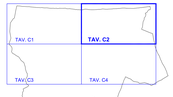

LEGENDA

TERRENO BUONO - Terreni sabbiosi a luoghi con inclusioni ghiaiose da mediamente a ben addensati, a grana media e medofine alternati a livelli arenosi/Nella parte basale sono presenti livelli ghiaiosi. Nella parte basale sono presenti livelli ghiaiosi. Assenza di dissesto antichi e attuali, nulle drenaggio con falda profonda, assenza di dissesto geologico-idraulico. Nel complesso buone caratteristiche geomeccaniche di tipo attritivo. Prima della edificazione vanno effettuate indagini puntuali, relazione geologica, geotecnica e sismica ai sensi del D.M. 14/01/2008 e della Circolare del C.A.LL.PP. 617/2009 Istruzioni per l'applicazione delle "Nuove norme tecniche per le Costruzioni".

CLASSE M1

TERRENO MEDIOCRE - Terreni argilosi e/o limosi a nuovata eterogeneità litostratigrafica e con grado di addensamento e consistenza variabile da molto scadente a mediocre. Assenza di dissesto antichi e attuali, nulle drenaggio con falda mediamente profonda. Nel complesso scadenti caratteristiche geomeccaniche di tipo attritivo. Prima della edificazione vanno effettuate indagini puntuali, relazione geologica, geotecnica e sismica ai sensi del D.M. 14/01/2008 e della Circolare del C.A.LL.PP. 617/2009 Istruzioni per l'applicazione delle "Nuove norme tecniche per le Costruzioni".

CLASSE M2

Terreni limoso-argillosi con grado di consistenza da media a localmente elevata.Terreni a nuovata eterogeneità litostratigrafica. Assenza di dissesto antichi e attuali, nulle drenaggio con la quasi verifica di stabilità ed eventuali interventi di stabilizzazione percorribili. Assenza di frane sovrastanti/antistanti, presenza di lineamenti di creep in stato attivo. Nel complesso buone caratteristiche geomeccaniche di tipo attritivo. Prima della edificazione localmente anche variabili. Rischio possibilità di condizioni, dissesto geologico/idraulico limitato. Prima della edificazione vanno effettuate indagini puntuali, relazione geologica, geotecnica e sismica ai sensi del D.M. 14/01/2008 e della Circolare del C.A.LL.PP. 617/2009 Istruzioni per l'applicazione delle "Nuove norme tecniche per le Costruzioni".

TERRENO SCADENTE - L'edificabilità è assoggettata: possibilità cosnsta di frane sovrastanti/antistanti, drenaggio impedito e frequenti condizioni di saturazione del terreno; caratteristiche geomeccaniche scadenti; possibilità di condizioni, dissesto geologico-idraulico. Prima della edificazione vanno effettuate indagini puntuali, relazione geologica, geotecnica e sismica ai sensi del D.M. 14/01/2008 e della Circolare del C.A.LL.PP. 617/2009 Istruzioni per l'applicazione delle "Nuove norme tecniche per le Costruzioni".

TERRENO PESSIMO - L'edificabilità è proibita per l'elevatissima pericolosità: possibilità frane, ivvi con presenza di lineamenti di dissesto, diffuse dissesto geologico idraulico, drenaggio impedito e frequenti condizioni di saturazione del terreno intercuti presenti ai sensi dell'art.2 PAIL/01 del 19 Settembre 2006 Autorità di Bacino del Fiumi Trigno, Biferno e minori, Saccione e Fortore.

Acque superficiali

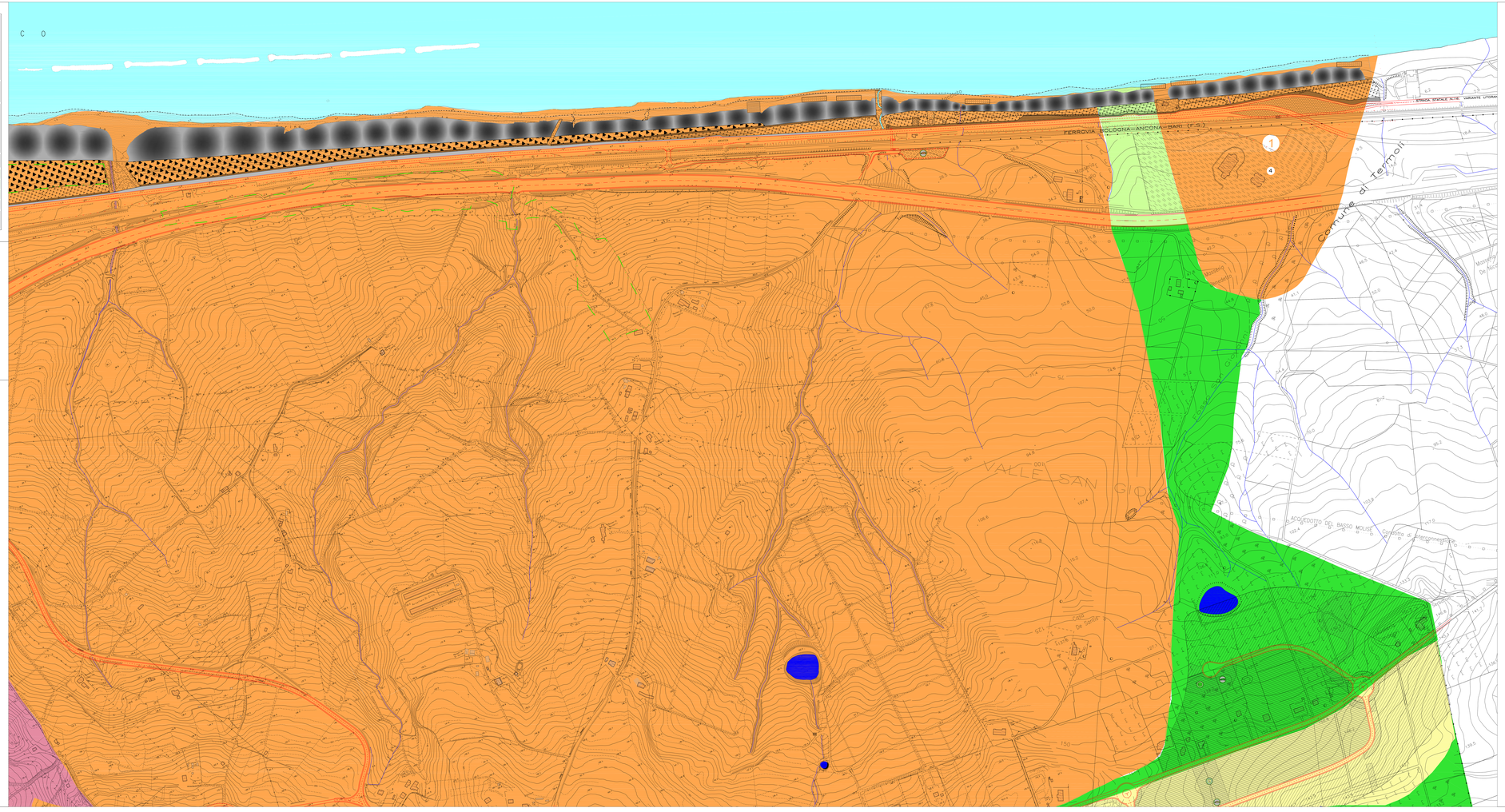

LEGENDA PRG

zone territoriali (D. M. n° 1444/1968)	SIGLA	AZZONAMENTO SIMBOLOGIA Rapp. 1:2.000
A		
B	1	
	2	
	3	
	4	
	5	
	6	
	7	
	8	
	9	
	10	
	11	
C	1	
	2	
	3	
	4	
D	1	
	2	
	3	
	4	
	5	
E	1	
	2	
F	1	
	2	
	3	
	4	
	5	
	6	
	7	
	8	
	9	
	10	
	11	
	12	
	13	

zone territoriali (D. M. n° 1444/1968)	SIGLA	AZZONAMENTO SIMBOLOGIA Rapp. 1:2.000
G	1	
	2	
	3	
	4	
	5	
	6	
AM	1	
	2	
	3	
	4	
	5	
	6	
S	1	
	2	
	3	
AB	1	
	2	
	3	
	4	
	5	
	6	
	7	

MOBILITA' (rif. scala 1:2.000)

Viabilità ordinaria urbana ed extraurbana

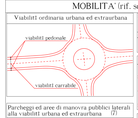

Attraversamenti pedonali Variante Litoranea SS 16 "Adriatica"

Fasce di rispetto stradale

Autostrada A14a 'Bologna-Bari'

Parcheggi ed aree di manovra pubblici laterali alla viabilità urbana ed extraurbana

Sede Ferrovia 'Bologna - Otranto'

ATTREZZATURE DI INTERESSE COLLETTIVO

ESISTENTI	DI PROGETTO
EDIFICI ED ATTREZZATURE RELIGIOSI	EDIFICI ED ATTREZZATURE RELIGIOSI
ATTREZZATURE SANITARIE E SOCIO - ASSISTENZIALI	ATTREZZATURE SANITARIE E SOCIO - ASSISTENZIALI
ATTREZZATURE AMMINISTRATIVE	ATTREZZATURE AMMINISTRATIVE
ATTREZZATURE COMMERCIALI	ATTREZZATURE COMMERCIALI
SCUOLA E CULTURA	SCUOLA E CULTURA
VIGILANZA ED ORDINE PUBBLICO	VIGILANZA ED ORDINE PUBBLICO
IMPIANTI SPORTIVI	IMPIANTI SPORTIVI
ATTREZZATURE TECNOLOGICHE	ATTREZZATURE TECNOLOGICHE
PARCHEGGI	PARCHEGGI