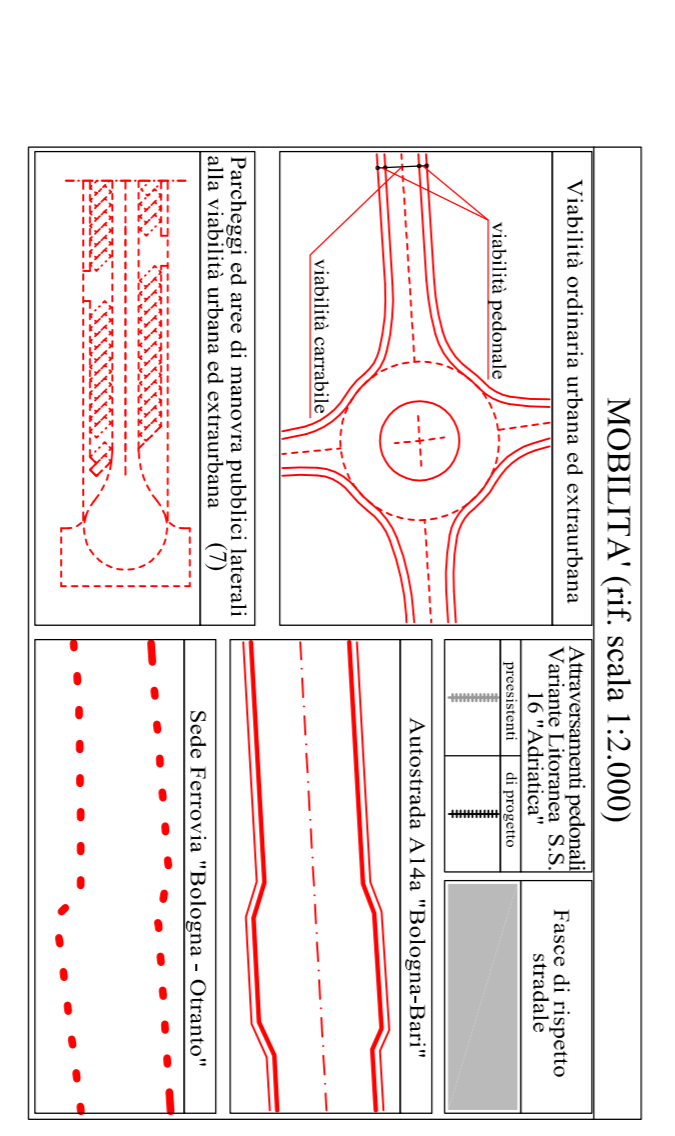


COMUNE DI TERMOI

LEGENDA

1989-1994 ZONAMENTO	1995-1998 ZONAMENTO	1999-2000 ZONAMENTO	2001-2002 ZONAMENTO
A	B	C	D
INDAGINE DI INTERESSE URBANO 1989-1994	INDAGINE DI INTERESSE URBANO 1995-1998	INDAGINE DI INTERESSE URBANO 1999-2000	INDAGINE DI INTERESSE URBANO 2001-2002
PERICOLI	PERICOLI	PERICOLI	PERICOLI
SERVIZI	SERVIZI	SERVIZI	SERVIZI
1. EDIFICI 2. SERVIZI 3. VERDE 4. STRADE 5. ALBERI 6. PARCHI 7. SPAZIO PUBBLICO	1. EDIFICI 2. SERVIZI 3. VERDE 4. STRADE 5. ALBERI 6. PARCHI 7. SPAZIO PUBBLICO	1. EDIFICI 2. SERVIZI 3. VERDE 4. STRADE 5. ALBERI 6. PARCHI 7. SPAZIO PUBBLICO	1. EDIFICI 2. SERVIZI 3. VERDE 4. STRADE 5. ALBERI 6. PARCHI 7. SPAZIO PUBBLICO

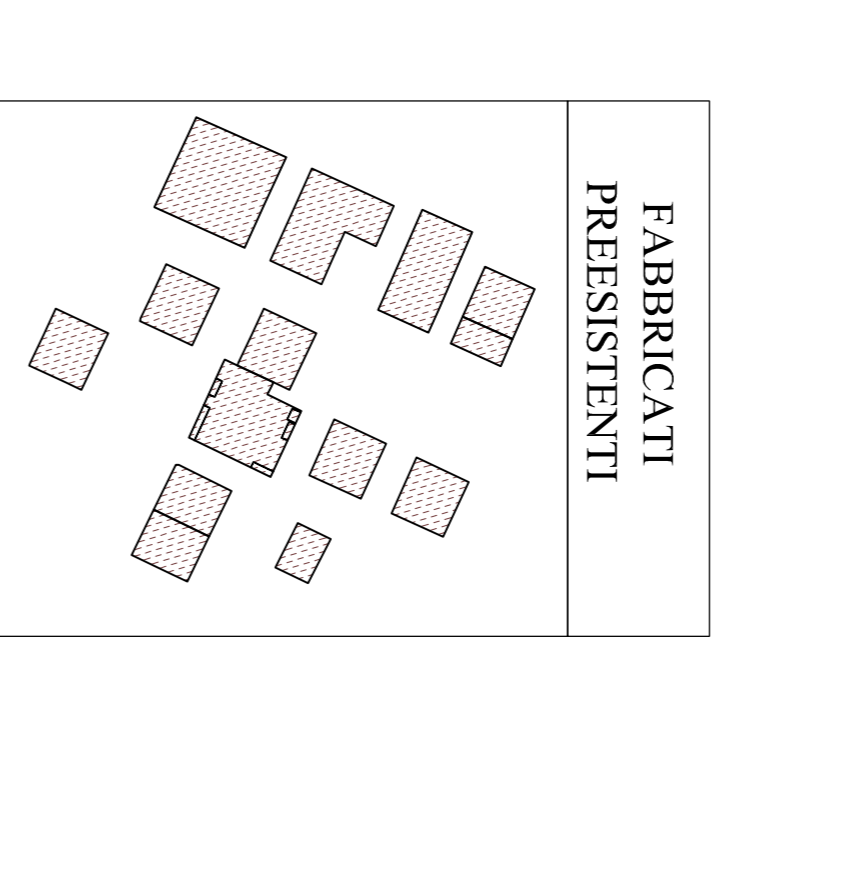
1989-1994 ZONAMENTO	1995-1998 ZONAMENTO	1999-2000 ZONAMENTO	2001-2002 ZONAMENTO
AM	AB	S	
INDAGINE DI INTERESSE URBANO 1989-1994	INDAGINE DI INTERESSE URBANO 1995-1998	INDAGINE DI INTERESSE URBANO 1999-2000	INDAGINE DI INTERESSE URBANO 2001-2002
PERICOLI	PERICOLI	PERICOLI	PERICOLI
SERVIZI	SERVIZI	SERVIZI	SERVIZI
1. EDIFICI 2. SERVIZI 3. VERDE 4. STRADE 5. ALBERI 6. PARCHI 7. SPAZIO PUBBLICO	1. EDIFICI 2. SERVIZI 3. VERDE 4. STRADE 5. ALBERI 6. PARCHI 7. SPAZIO PUBBLICO	1. EDIFICI 2. SERVIZI 3. VERDE 4. STRADE 5. ALBERI 6. PARCHI 7. SPAZIO PUBBLICO	1. EDIFICI 2. SERVIZI 3. VERDE 4. STRADE 5. ALBERI 6. PARCHI 7. SPAZIO PUBBLICO




CONFINI CATASTALI

ATTREZZATURE DI INTERESSE COLLETTIVO

	ESTERNO
	INTERNO
	ESTERNO
	INTERNO
	ESTERNO
	INTERNO
	ESTERNO
	INTERNO
	ESTERNO
	INTERNO
	ESTERNO
	INTERNO



COMUNE DI PETICCIATO
 Sindaco: Prof. Ing. Giuseppe
 V. ARVANDE G. GENOVESE
 PIAZZA DEL COMUNE, 1 - 81020 PETICCIATO (BN)
 Tel. 0874/2611 - Fax 0874/2612



- LABORATI**
- 1 STUDIO PRELIMINARE DEL TERRITORIO - SCALA 1:10.000
 - 2 STUDIO PRELIMINARE DEL TERRITORIO - SCALA 1:10.000
 - 3 STUDIO PRELIMINARE DEL TERRITORIO - SCALA 1:10.000
 - 4 STUDIO PRELIMINARE DEL TERRITORIO - SCALA 1:10.000
 - 5 STUDIO PRELIMINARE DEL TERRITORIO - SCALA 1:10.000
 - 6 STUDIO PRELIMINARE DEL TERRITORIO - SCALA 1:10.000
 - 7 STUDIO PRELIMINARE DEL TERRITORIO - SCALA 1:10.000
 - 8 STUDIO PRELIMINARE DEL TERRITORIO - SCALA 1:10.000
 - 9 STUDIO PRELIMINARE DEL TERRITORIO - SCALA 1:10.000
 - 10 STUDIO PRELIMINARE DEL TERRITORIO - SCALA 1:10.000
 - 11 STUDIO PRELIMINARE DEL TERRITORIO - SCALA 1:10.000
 - 12 STUDIO PRELIMINARE DEL TERRITORIO - SCALA 1:10.000
 - 13 STUDIO PRELIMINARE DEL TERRITORIO - SCALA 1:10.000
- PROGETTI**
- 1 PROGETTO PRELIMINARE - SCALA 1:10.000
 - 2 PROGETTO PRELIMINARE - SCALA 1:10.000
 - 3 PROGETTO PRELIMINARE - SCALA 1:10.000
 - 4 PROGETTO PRELIMINARE - SCALA 1:10.000
 - 5 PROGETTO PRELIMINARE - SCALA 1:10.000
 - 6 PROGETTO PRELIMINARE - SCALA 1:10.000
 - 7 PROGETTO PRELIMINARE - SCALA 1:10.000
 - 8 PROGETTO PRELIMINARE - SCALA 1:10.000
 - 9 PROGETTO PRELIMINARE - SCALA 1:10.000
 - 10 PROGETTO PRELIMINARE - SCALA 1:10.000
 - 11 PROGETTO PRELIMINARE - SCALA 1:10.000
 - 12 PROGETTO PRELIMINARE - SCALA 1:10.000
 - 13 PROGETTO PRELIMINARE - SCALA 1:10.000