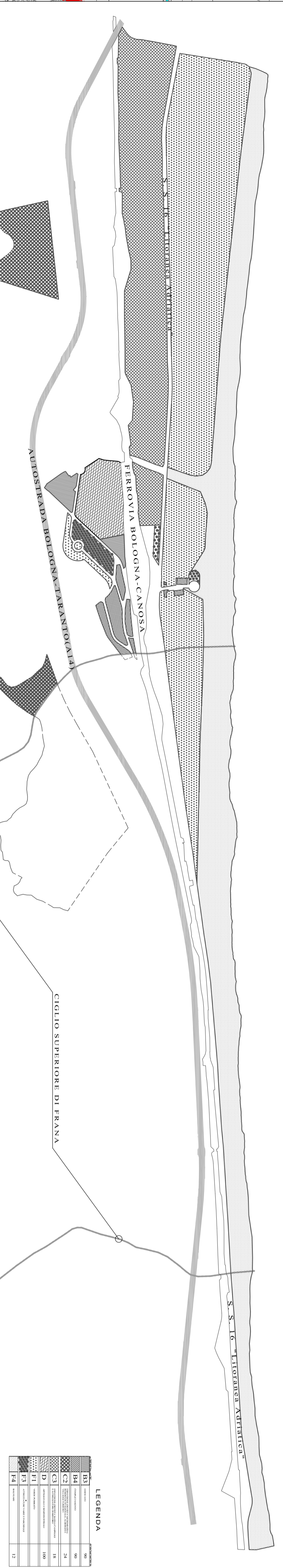


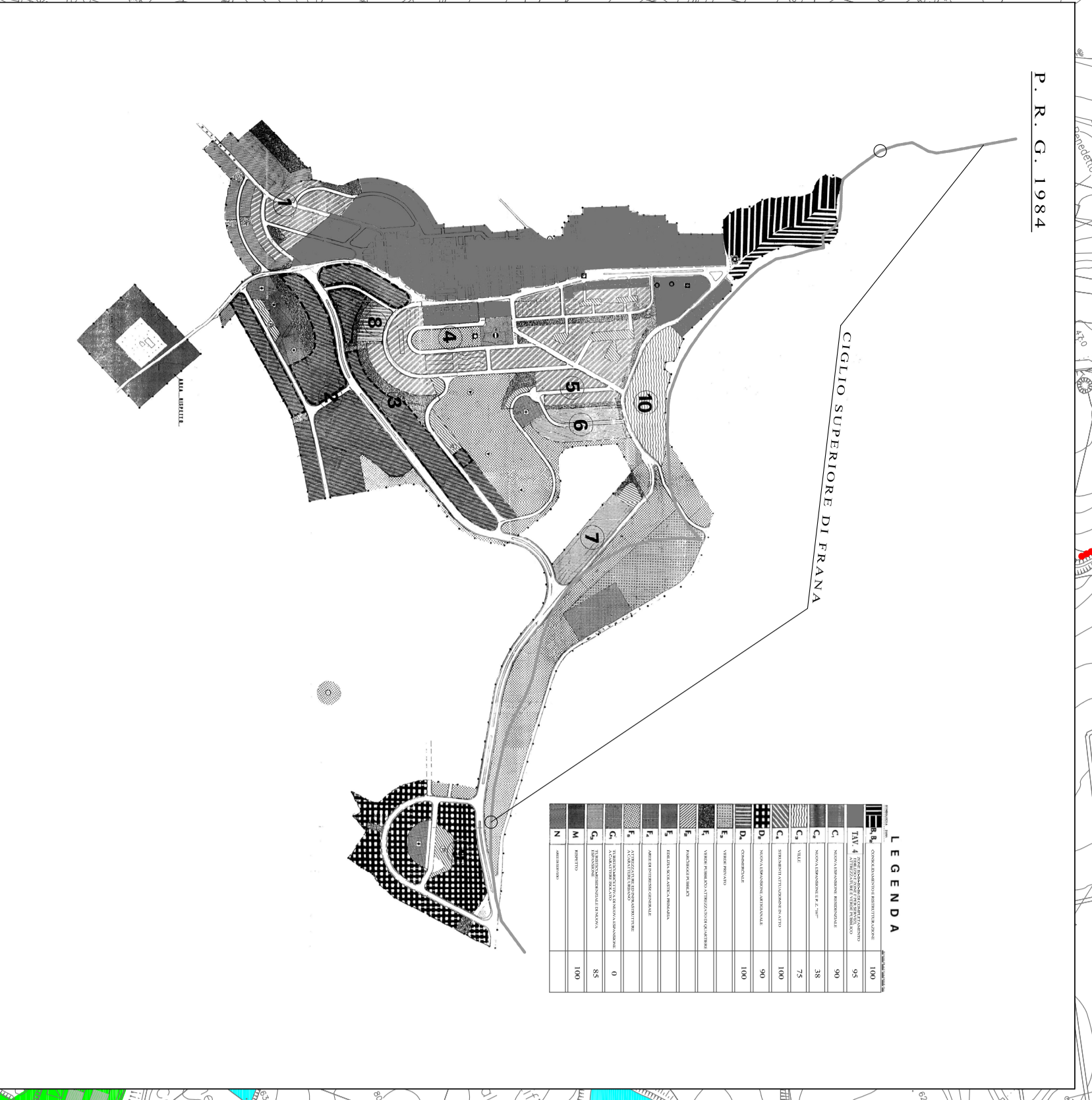
ORME P.R.G. IN VIGORE

P. R. G. 1972



LEGENDA

1	2	3	4	5	6	7	8	9	10
11	12	13	14	15	16	17	18	19	20



P. R. G. 1984

LEGENDA


1	2	3	4	5	6	7	8	9	10
11	12	13	14	15	16	17	18	19	20

LEGENDA

ROSSO	TERRENO AGRICOLA
VERDE	TERRENO AGRICOLA
GIALLO	TERRENO AGRICOLA
VERDE SCURO	TERRENO AGRICOLA
VERDE CHIARO	TERRENO AGRICOLA
VERDE SCURO	TERRENO AGRICOLA
VERDE CHIARO	TERRENO AGRICOLA
VERDE SCURO	TERRENO AGRICOLA
VERDE CHIARO	TERRENO AGRICOLA
VERDE SCURO	TERRENO AGRICOLA
VERDE CHIARO	TERRENO AGRICOLA

(Scala 1:5.000)

comune di pedacchio
(promossa di camponovo)



VARIANTE AL PIANO REGOLATORE GENERALE
(CARTE TEMATICHE GENERALI - aggiornamento al 16.11.2009)

CTG3 **ZONE EDIFICATE E PERIZIAZIONE DEL CENTRO URBANO**

- adottata dalla Giunta Comunale L. 14/06/2008
 - approvata dal P. R. G. del Comune di Vigore
 - P. R. G. n. 2009 del Comune di Vigore
 - approvata dalla Giunta Comunale L. 14/06/2008
 - progettata dall'Arch. F. VERGA

autorizzazione	organizzazioni e organizzazioni	organizzazione
----------------	---------------------------------	----------------