Piano Urbanistico Comunale

Comune di Qualiano - Città Metropolitana di Napoli

Sindaco: Raffaele De Leonardis
Ass. all' urbanistica: Geom. Domenico Di Domenico
RUP: Ing. Giuseppe Treccagnoli

Leggi 17.8.1942 n. 1150, D.M. 2.4.1968 n. 1444 ▯▯Legge Regionale Campania 22.11.2004 n. 16
Regolamento di Attuazione per il governo del territorio n. 5 del 4.8.2011

Progettista Prof. Arch. Loreto COLOMBO

Informatizzazione e GIS
Arch. Cristiano Mauriello
Arch. Emanuele Colombo

Piano strutturale. Piano stralcio per l'Assetto Idrogeologico: Pericolosità e rischio idraulico. Pericolosità e rischio idrogeologico.

Scala 1/5.000 Data GIUGNO 2022 Elaborato 12

Confine comunale

Reticolo idrografico

1 Pericolosità idraulica

- Pericolosità bassa (P1)
- Pericolosità media (P2)
- Pericolosità elevata (P3)
- Vasche

2 Pericolosità da frana

- Pericolosità bassa (P1)
- Pericolosità moderata (P2)
- Pericolosità elevata (P3)
- Pericolosità molto elevata (P4)
- Cave

3 Rischio idraulico

- Rischio moderato (R1)
- Rischio medio (R2)
- Rischio elevato (R3)
- Rischio molto elevato (R4)
- Vasche

4 Rischio da frana

- Rischio moderato (R1)
- Rischio medio (R2)
- Rischio elevato (R3)
- Rischio molto elevato (R4)
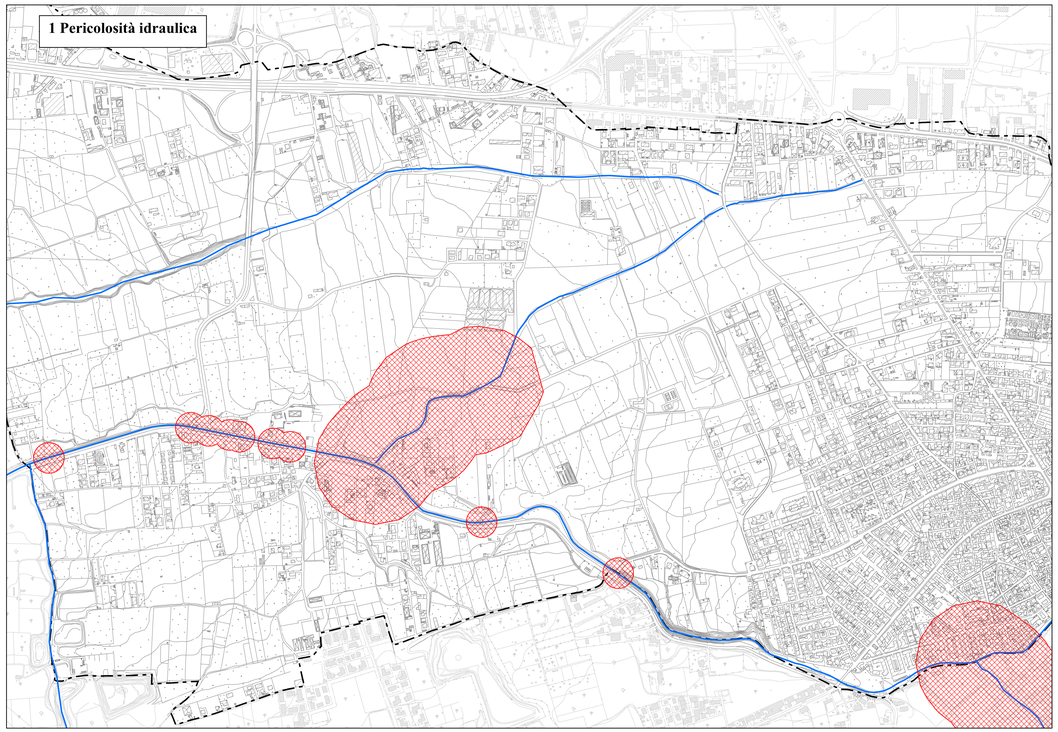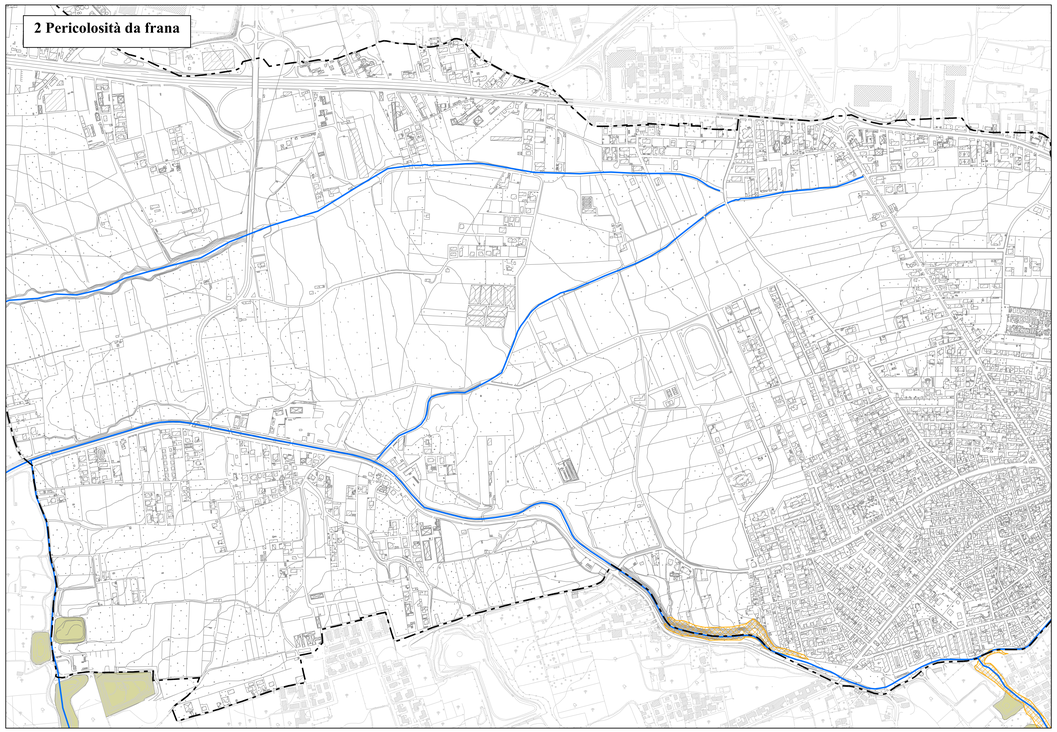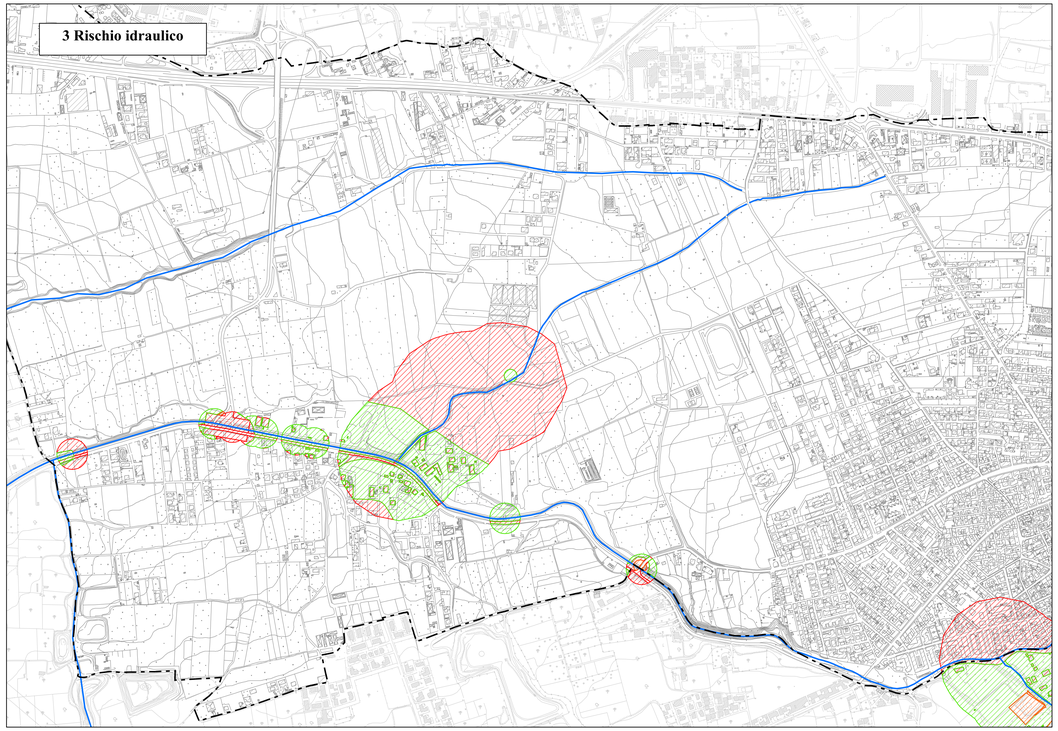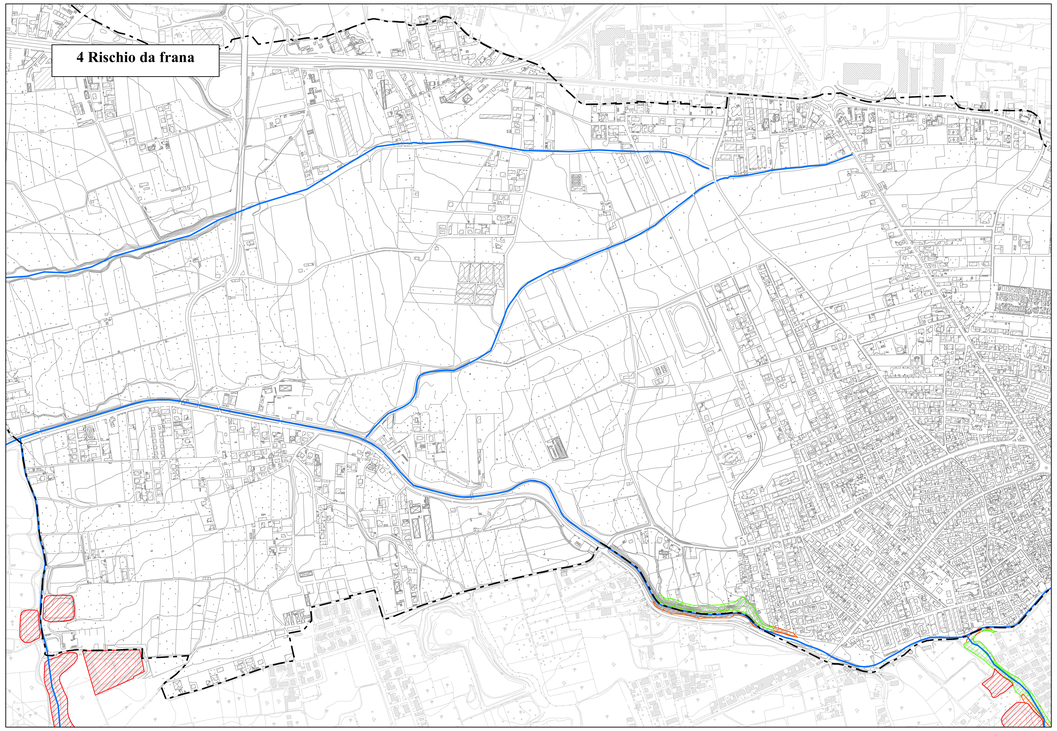
PSAI AdB Campania Centrale
adottato con Delibera di Comitato Istituzionale n.1 del 23.02.2015
(shapefile forniti da: dati.gov.it)