










# PERICOLOSITA' SISMICA LOCALE

TAV.  
**1**  
Scala 1:10.000

-  Z4a - Zona di fondovalle con presenza di depositi alluvionali e/o fluvioglaciali granulari e/o coesivi
-  Zona con terreni di fondazione particolarmente scadenti (Z2)
-  Zona di ciglio h > 10 m. (Z3)
-  Zona caratterizzata da fenomeni franosi attivi e quiescenti (Z1b)
-  Reticolo idrico maggiore e minore
-  Elettrodotti
-  Edificato urbano

La presente elaborazione è stata redatta sulla base della "Carta della Pericolosità sismica locale" del Dr. Geol. M. Lucchi (Analisi del rischio sismico PGT comunale, 2006) e della "Carta della pericolosità sismica locale" allegata allo studio "Pianificazione urbana e territoriale Comune di Quinzano d'Oglio, A.A. 2008-2009" dell'Ing. A. Betti.

