

Comune di Quinzano d'Oglio

Provincia di Brescia



Piano di governo del territorio (L.R. 12/2005)

Variante generale al PGT

Piano dei Servizi (PdS)

B4. Inventario delle attrezzature pubbliche e di uso e interesse pubblico o generale

giugno 2023

adozione con delibera del C.C.

approvazione con delibera del C.C.

il progettista

arch. Federico Bianchessi

via Malombra 11

26100 Cremona

giraffe.architetti@gmail.com



collaboratori

arch. Sara Bodini

arch. Francesca Magri

Sup. lotto mq	2.515	N° piani fuori terra	1
Sup. coperta mq	1.070	SLP mq	1.070
Sup. scoperta mq	1.445	Proprietà	pubblica
Contiguità con servizi pubblici	si	rif. schede	1.2

SCUOLA MATERNA SANDRINI - MAZZA

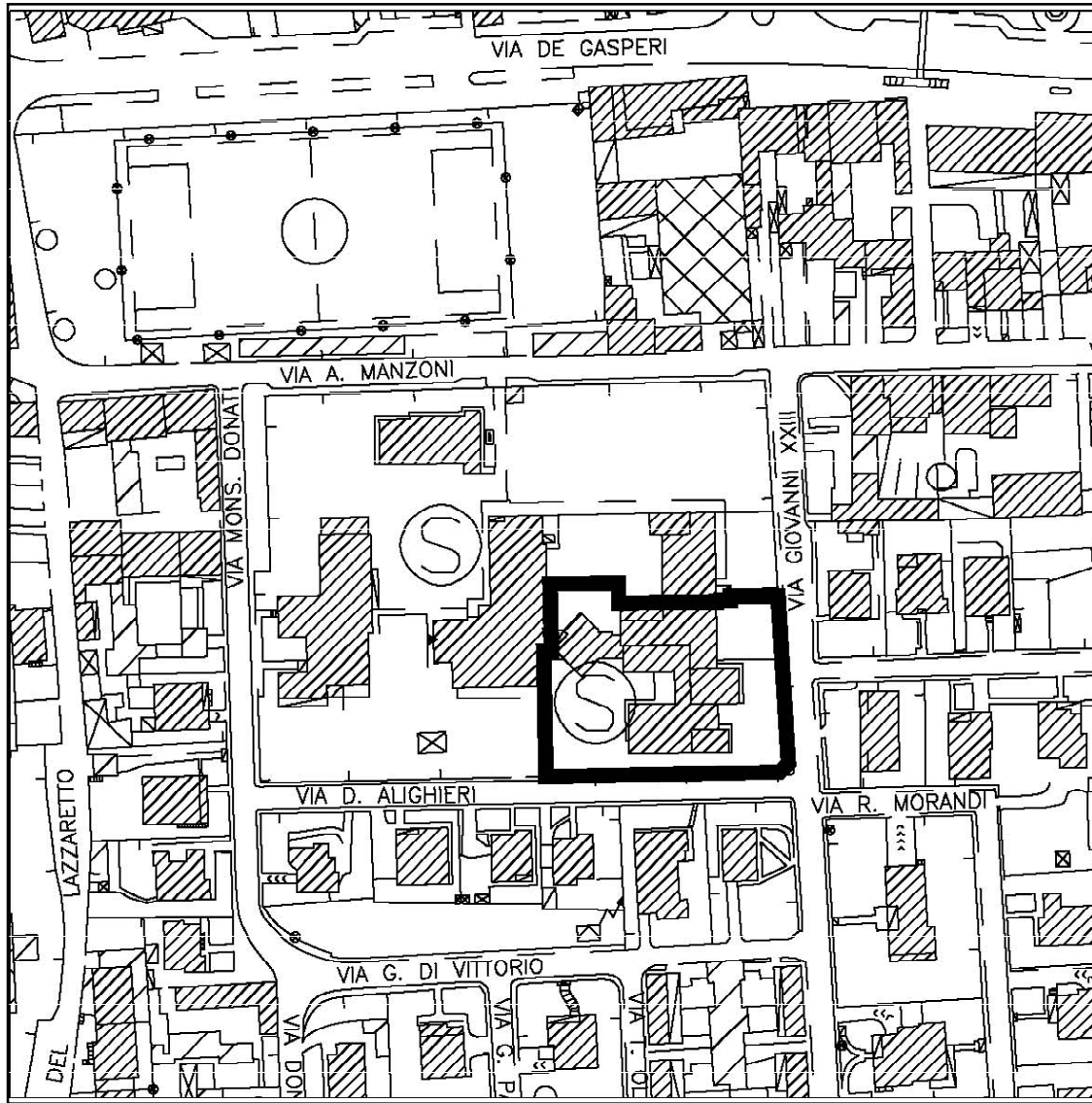
Indirizzo via D. Alighieri
Inventario Fg Catasto 12 Mappali 756
Proprietà pubblica

Istruzione
1.1

N° alunni 2005-06	161	N°classi 2005-06	7
-------------------	-----	------------------	---

Strutture accessorie mensa scolastica

Stato di manutenzione Buono **Note sullo stato di manutenzione**



Note generali

Sup. lotto mq	10.527	N° piani fuori terra	1-2
Sup. coperta mq	2.290	SLP mq	3.000
Sup. scoperta mq	8.237	Proprietà	pubblica
Contiguità con servizi pubblici	si	ref. schede	1.1

SCUOLA ELEMENTARE A.MANZONI

Indirizzo via D. Manzoni
Inventario Fg Catasto 12 Mappali 766,756
Proprietà pubblica

Istruzione

1.2

N° alunni 2005-06 N°classi 2005-06

Strutture accessorie Mensa scolastica, palestra utilizzata anche per corsi esterni, giardino all'aperto, sede dell'associazione APE

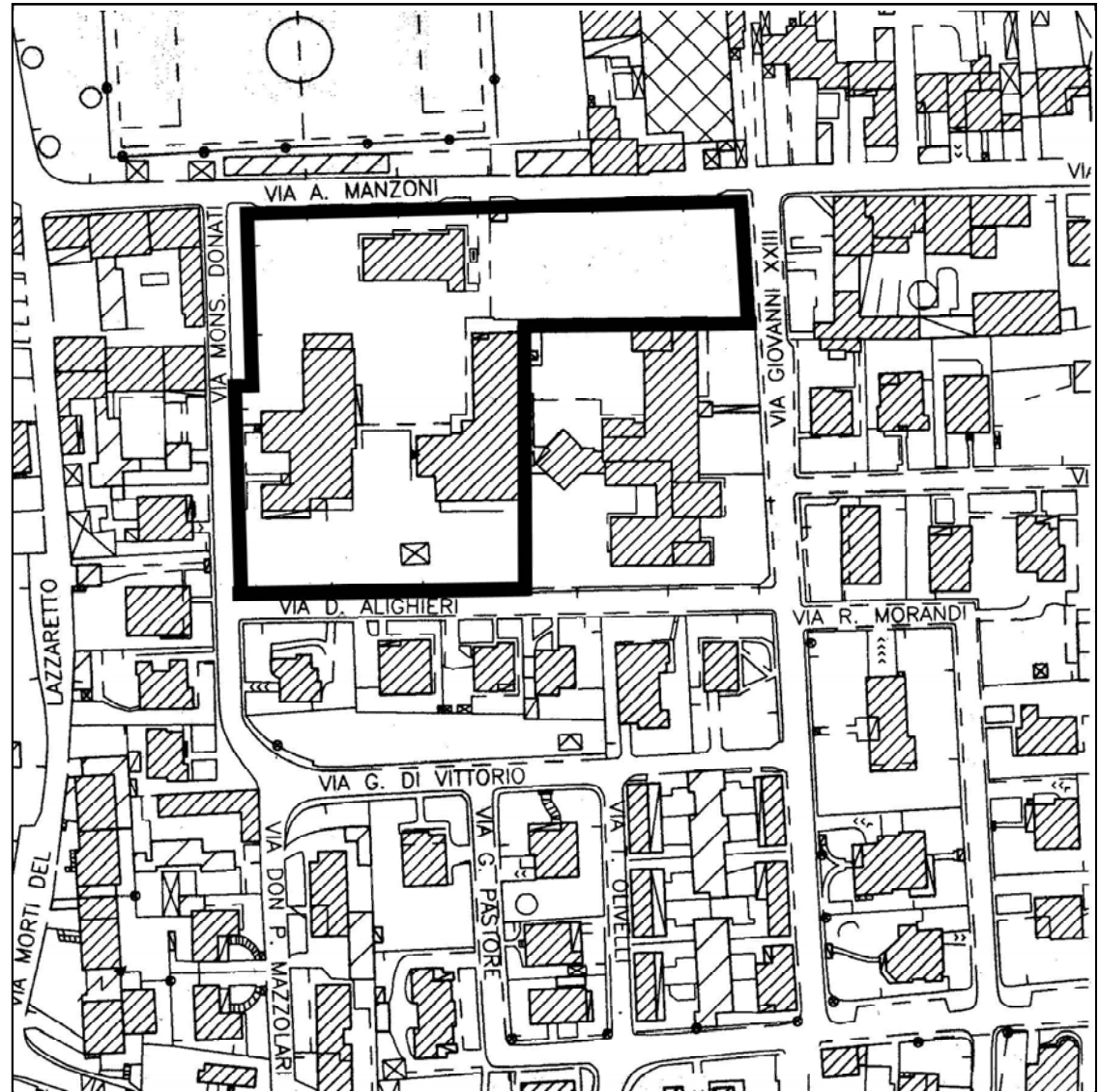
Stato di manutenzione Buono **Note sullo stato di manutenzione**

Anno di costruzione 1963
 Manutenzione straordinaria il 04/04/1997



Note generali

Attrezzature complementari alla scuola: palestra; sala riunioni; aule di sostegno; cucina; refettorio
 Con il nuovo progetto di ampliamento e adeguamento: aule tematiche
 Centro diurno anziani nel perimetro della scuola in un fabbricato annesso alla palestra



Scala 1: 2000

Sup. lotto mq	2.342	N° piani fuori terra	2
Sup. coperta mq	1.652	SLP mq	2.803
Sup. scoperta mq	690	Proprietà	pubblica
Contiguità con servizi pubblici	si	ref. schede	3.1-3.3-3.5-4.1

SCUOLA MEDIA

Indirizzo via G.P. Rubino

Inventario Fg Catasto 12

Mappali 653,654,655

Proprietà pubblica

Istruzione

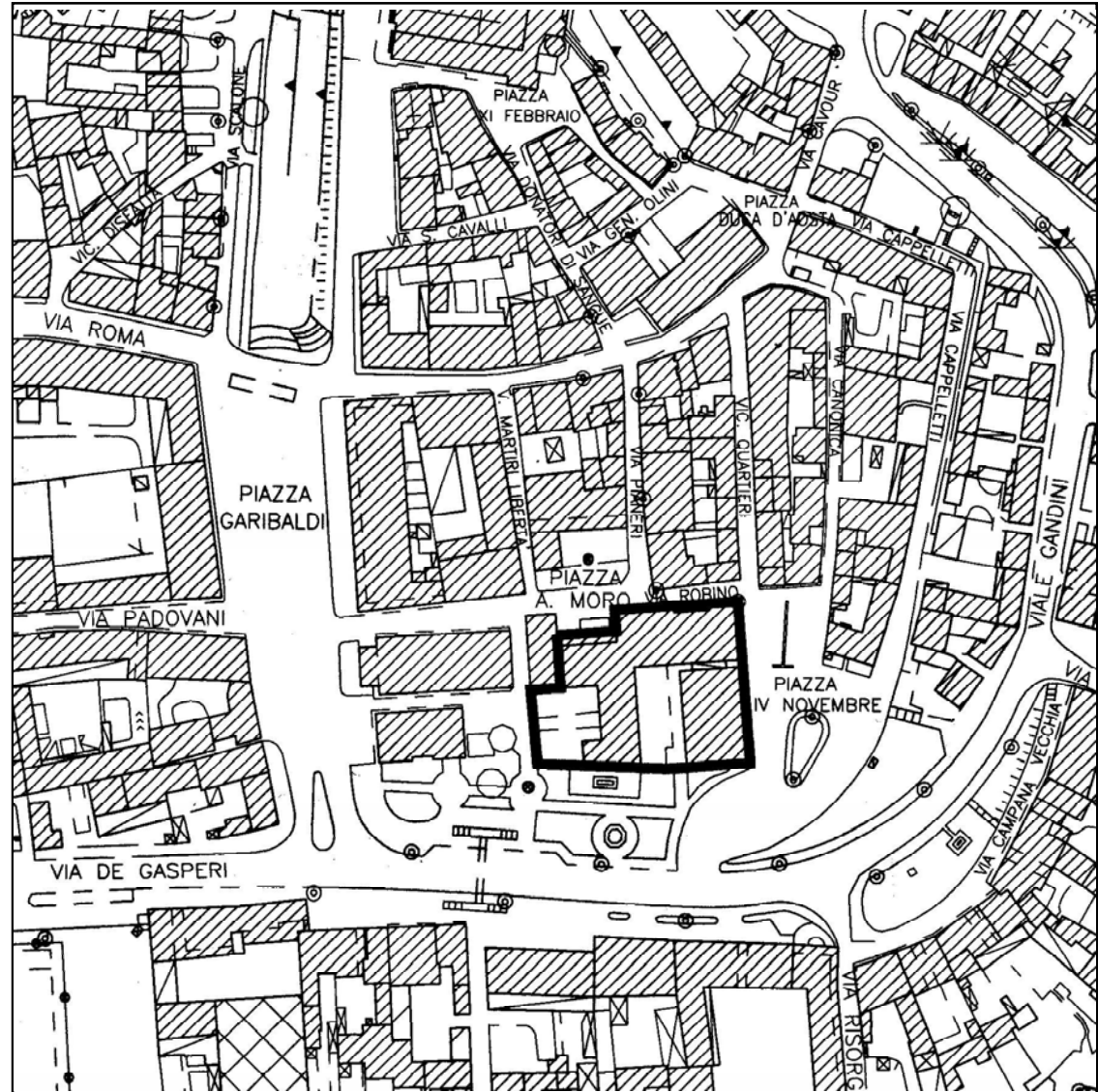
1.3

N° alunni 2005-06	160	N°classi 2005-06	7
-------------------	-----	------------------	---

Strutture accessorie Laboratori, mensa, ambulatorio, spazi amministrativi, palestra utilizzata anche per corsi esterni, cucina, refettorio, aule sostegno, aule scienze, lingue, informatica, musica, biblioteca

Stato di manutenzione Medio **Note sullo stato di manutenzione**

Sopraelevazione nel 1983
Manutenzione straordinaria 2002



Note generali

Sup. lotto mq	<input type="text" value="3.735"/>	Presenza edifici	<input type="text" value="NO"/>
Sup. coperta mq	<input type="text"/>	N° piani fuori terra	<input type="text"/>
Sup. scoperta mq	<input type="text" value="3.735"/>	SLP mq	<input type="text"/>
Contiguità con servizi pubblici	<input type="text" value="NO"/>	ref. schede	<input type="text"/>

CAMPO SPORTIVO

Indirizzo via B.Buozzi
 Inventario Fg Catasto 4 Mappali 177,178
 Proprietà pubblica

Verde
e sport

2.1

Tipologia Impianti sportivi

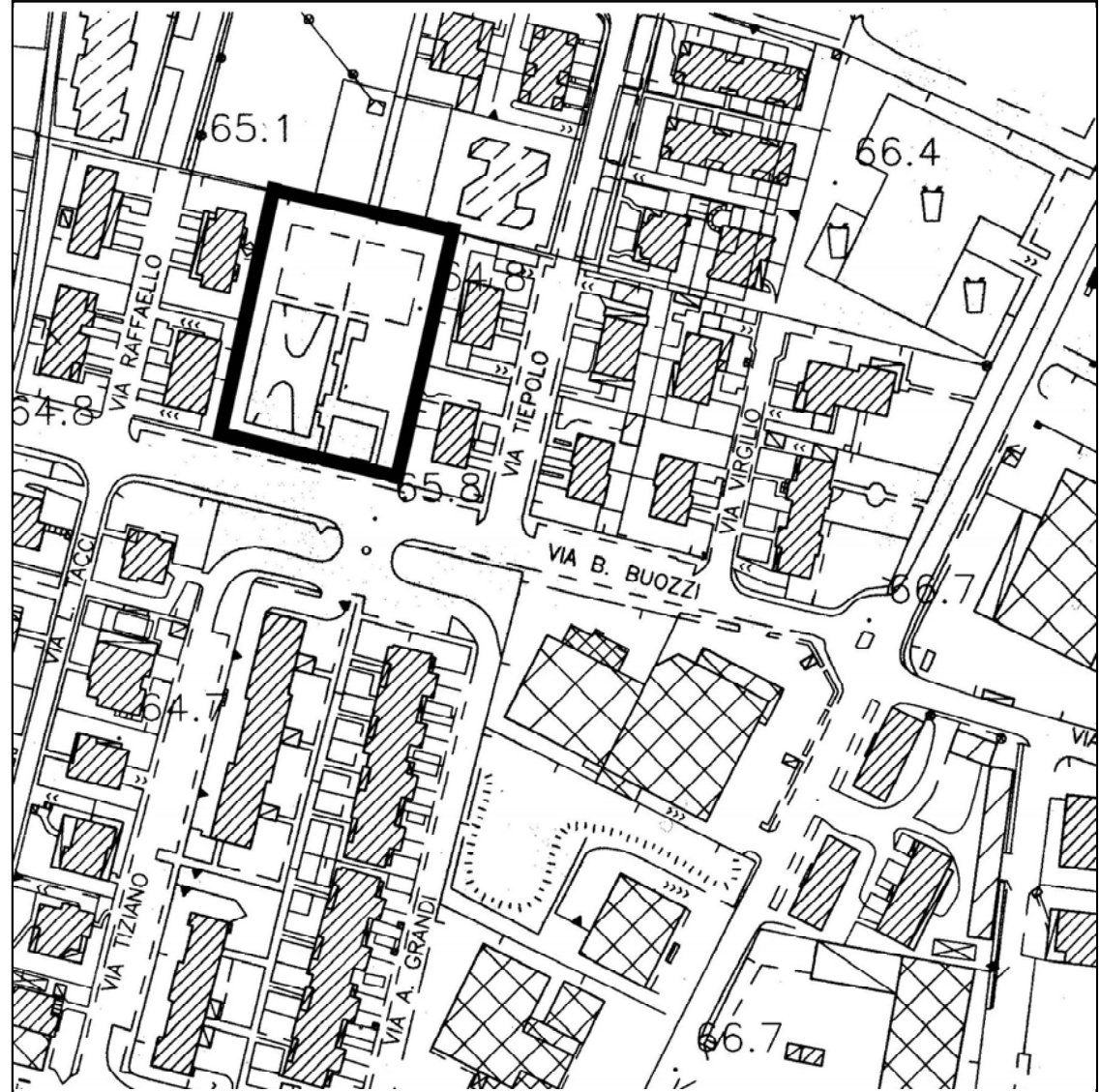
Accessori, arredi, impianti campo da basket in linoleum; campo da calcetto in erba; giochi per bambini; fontanella acqua potabile; panche; percorsi pavimentati in cemento con filari

Stato di manutenzione Medio

Note sullo stato di manutenzione



Note generali



Sup. lotto mq	3.073	Presenza edifici	SI
Sup. coperta mq	94	N° piani fuori terra	1
Sup. scoperta mq	2.979	SLP mq	94
Contiguità con servizi pubblici	NO	ref. schede	

CAMPO SPORTIVO

Indirizzo via B.Buozzi
 Inventario Fg Catasto 4 Mappali 140
 Proprietà pubblica

Verde
e sport

2.2

Tipologia Impianti sportivi

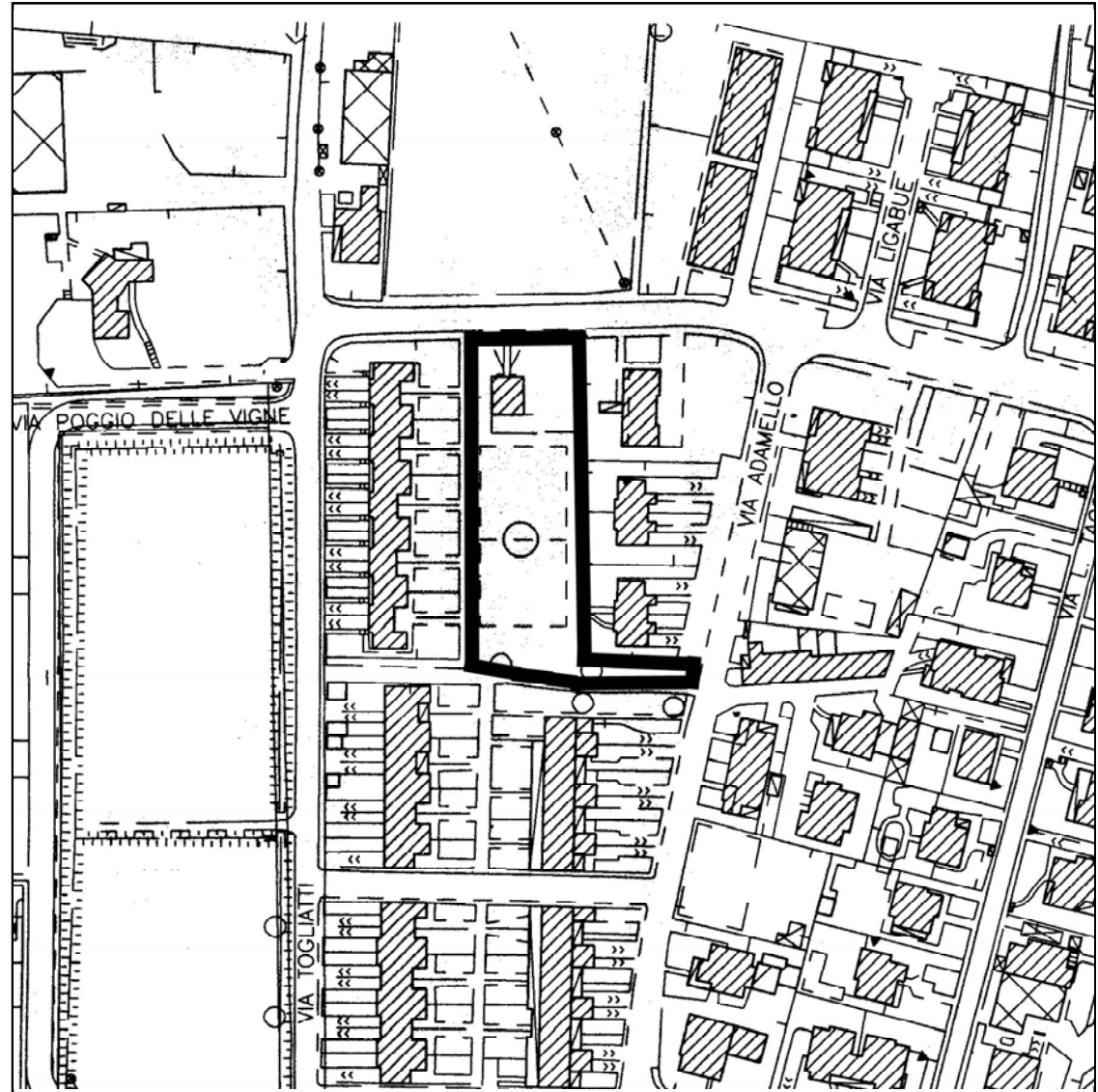
Accessori, arredi, impianti
 Campo per il gioco del pallone e casetta di legno degli alpini

Stato di manutenzione Buono

Note sullo stato di manutenzione



Note generali



Sup. lotto mq	4.892	Presenza edifici	NO
Sup. coperta mq		N° piani fuori terra	
Sup. scoperta mq	4.892	SLP mq	
Contiguità con servizi pubblici	NO	ref. schede	

GIARDINO PUBBLICO

Indirizzo via Togliatti

Inventario Fg Catasto 4

Mappali 149,55

Proprietà pubblica

Verde
e sport

2.3

Tipologia Giardino di quartiere

Accessori, arredi, impianti area per la piantumazione degli alberi per la ricorrenza della "Festa dell'albero"

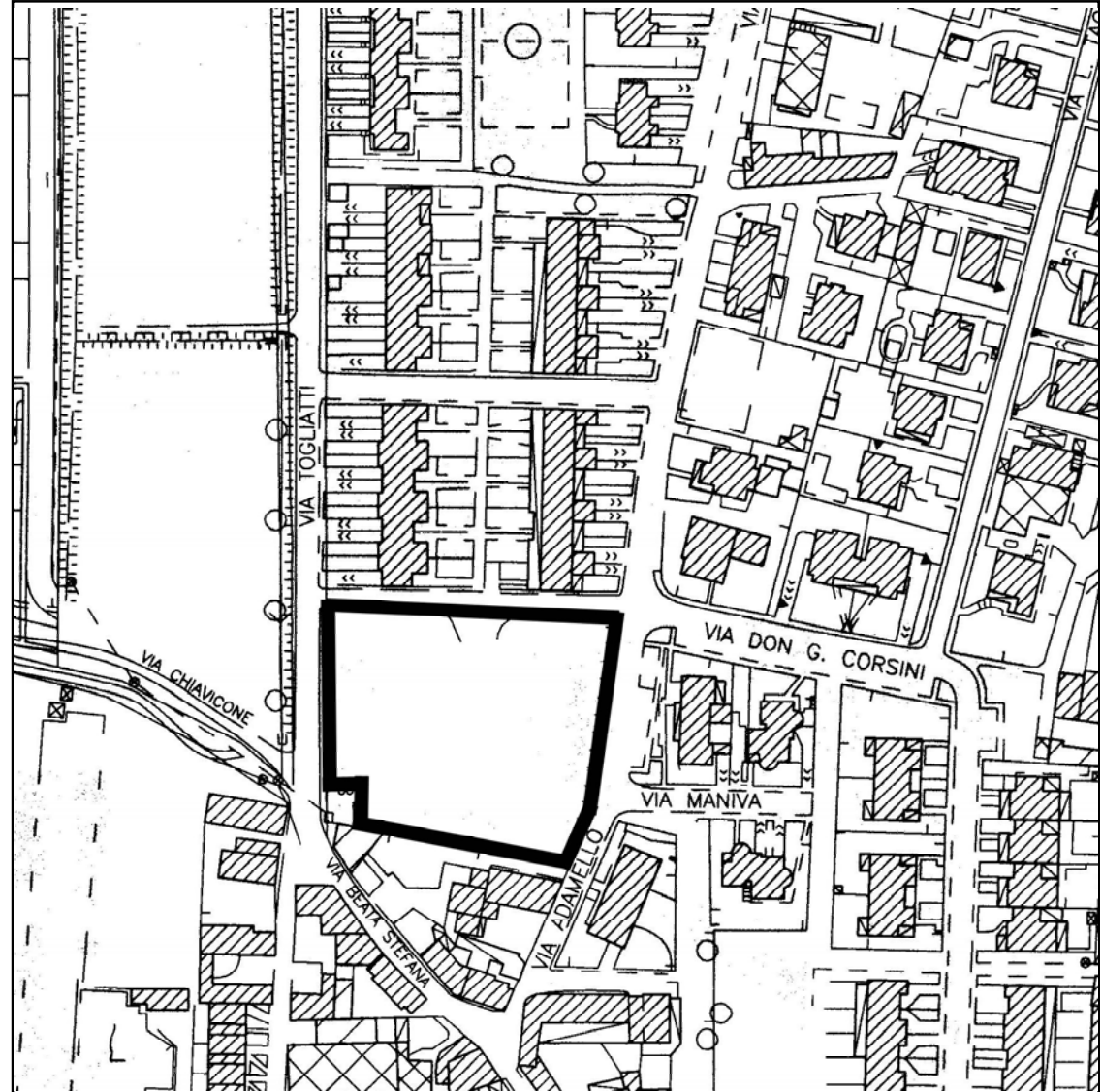
Stato di manutenzione Buono

Note sullo stato di manutenzione



Note generali

Festa dell'albero: ricorrenza annuale nella quale vengono piantati alberi e piantine in giardini pubblici, piazze, viali per riqualificare la città e per donare una quota del costo delle essenze per opere di beneficenza



Scala 1: 2000

Sup. lotto mq	<input type="text" value="2.670"/>	Presenza edifici	<input type="text" value="NO"/>
Sup. coperta mq	<input type="text"/>	N° piani fuori terra	<input type="text"/>
Sup. scoperta mq	<input type="text" value="2.670"/>	SLP mq	<input type="text"/>
Contiguità con servizi pubblici	<input type="text" value="NO"/>	ref. schede	<input type="text"/>

GIARDINO PUBBLICO

Indirizzo via Maniva, via Don G. Corsini

Inventario Fg Catasto 4

Mappali 19

Proprietà pubblica

Verde
e sport

2.4

Tipologia Giardino di quartiere

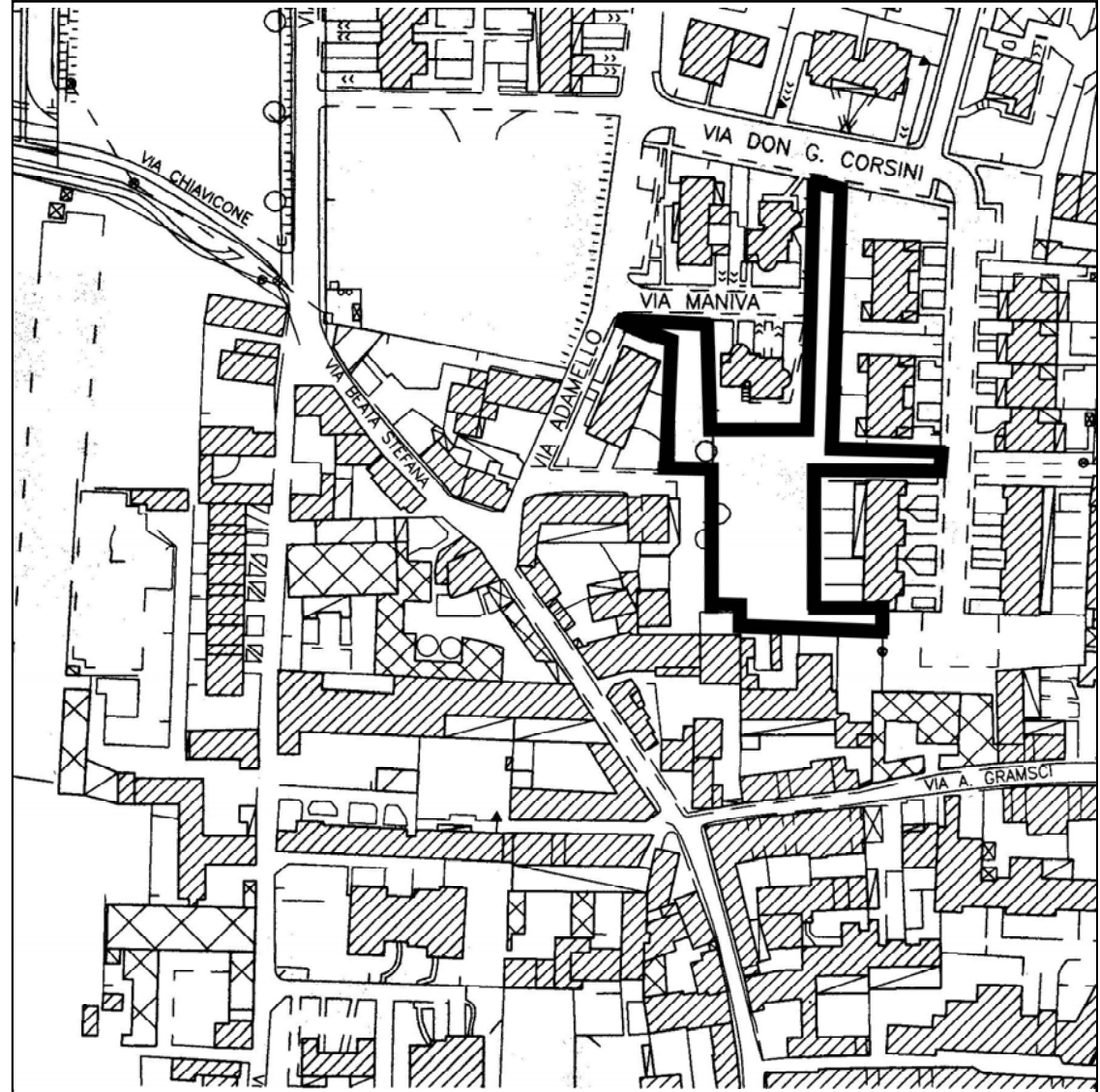
Accessori, arredi, impianti Presenza di parcheggi nelle immediate vicinanze (n° 18)

Stato di manutenzione Medio

Note sullo stato di manutenzione



Note generali



Scala 1: 2000

Sup. lotto mq	<input type="text" value="3.514"/>	Presenza edifici	<input type="text" value="NO"/>
Sup. coperta mq	<input type="text"/>	N° piani fuori terra	<input type="text"/>
Sup. scoperta mq	<input type="text" value="3.514"/>	SLP mq	<input type="text"/>
Contiguità con servizi pubblici	<input type="text" value="NO"/>	ref. schede	<input type="text"/>

Tipologia Verde urbano diffuso


Accessori, arredi, impianti Giochi per bambini; panchine; filari di alberi; pavimentazione in porfido

Stato di manutenzione Buono

Note sullo stato di manutenzione



Note generali



GIARDINO PUBBLICO

Indirizzo viale Scalone

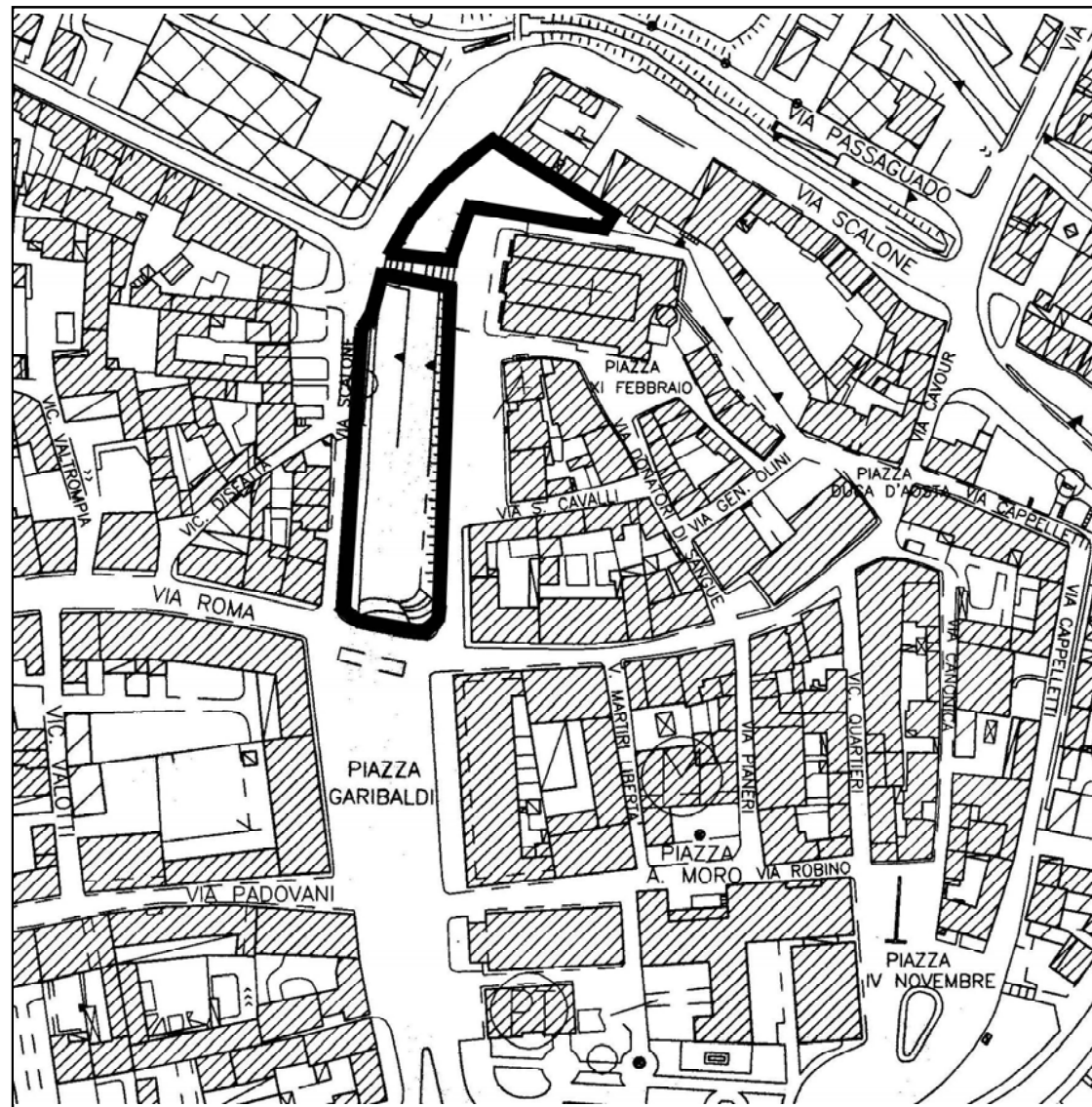
Inventario Fg Catasto 12

Mappali area urbana

Proprietà pubblica

Verde
e sport

2.5



Sup. lotto mq	<input type="text" value="683"/>	Presenza edifici	<input type="text" value="NO"/>
Sup. coperta mq	<input type="text"/>	N° piani fuori terra	<input type="text"/>
Sup. scoperta mq	<input type="text" value="683"/>	SLP mq	<input type="text"/>
Contiguità con servizi pubblici	<input type="text" value="NO"/>	ref. schede	<input type="text"/>

Tipologia	Verde urbano diffuso
Accessori, arredi, impianti	Lavatoi in cemento

Stato di manutenzione **Medio** Note sullo stato di manutenzione



Note generali

LAVATOI

Indirizzo via Passaguado

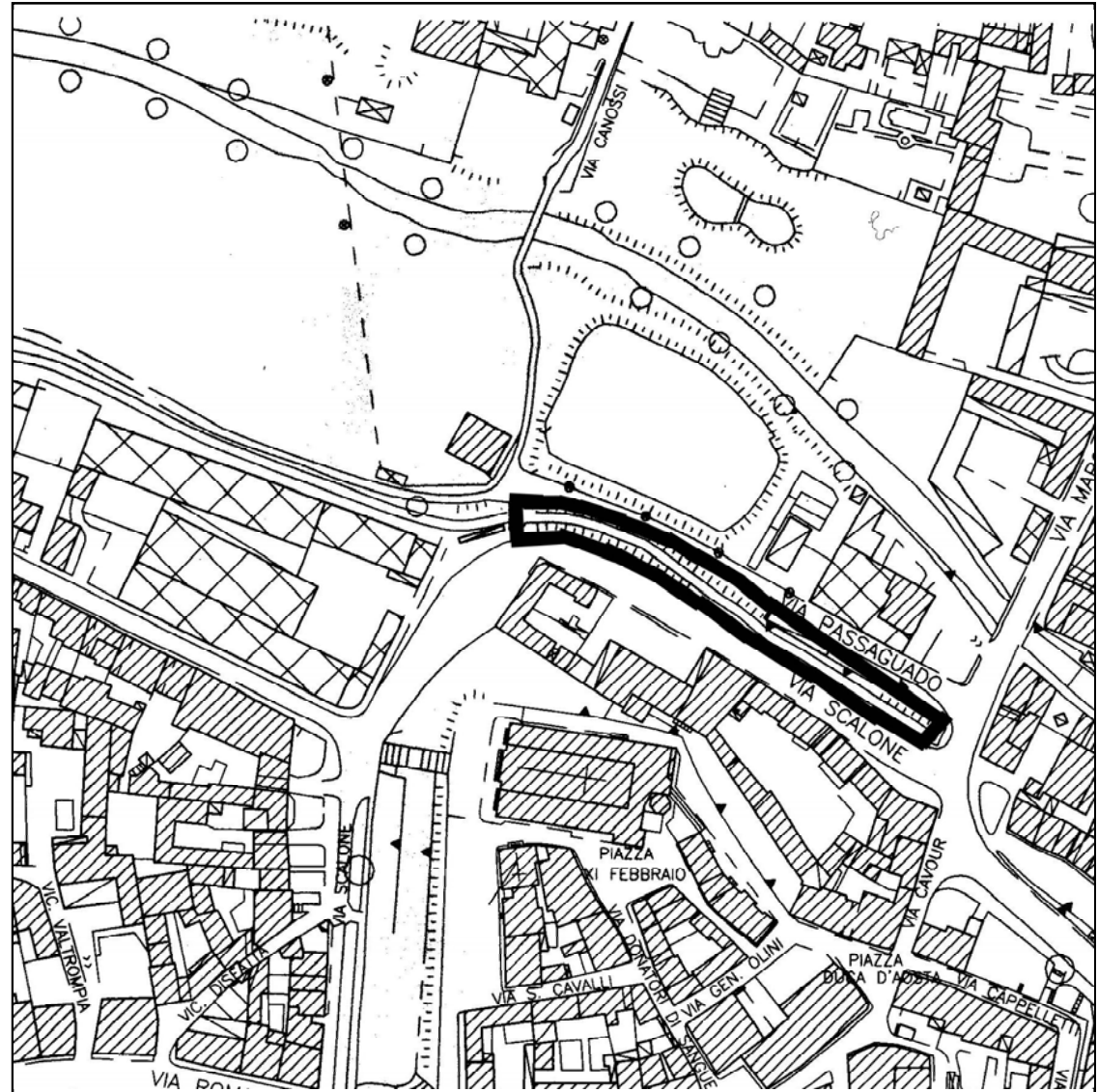
Inventario **Fg Catasto 8,12**

Mappali 488,489,490, 770

Proprietà pubblica

Verde e sport

2.6



Scala 1: 2000

Sup. lotto mq	2.414	Presenza edifici	NO
Sup. coperta mq		N° piani fuori terra	
Sup. scoperta mq	2.414	SLP mq	
Contiguità con servizi pubblici	SI	ref. schede	1.3 - 3.3

GIARDINI PUBBLICI

Indirizzo viale Gandini
Inventario Fg Catasto 12 **Mappali** area urbana
Proprietà pubblica

Verde e sport
2.7

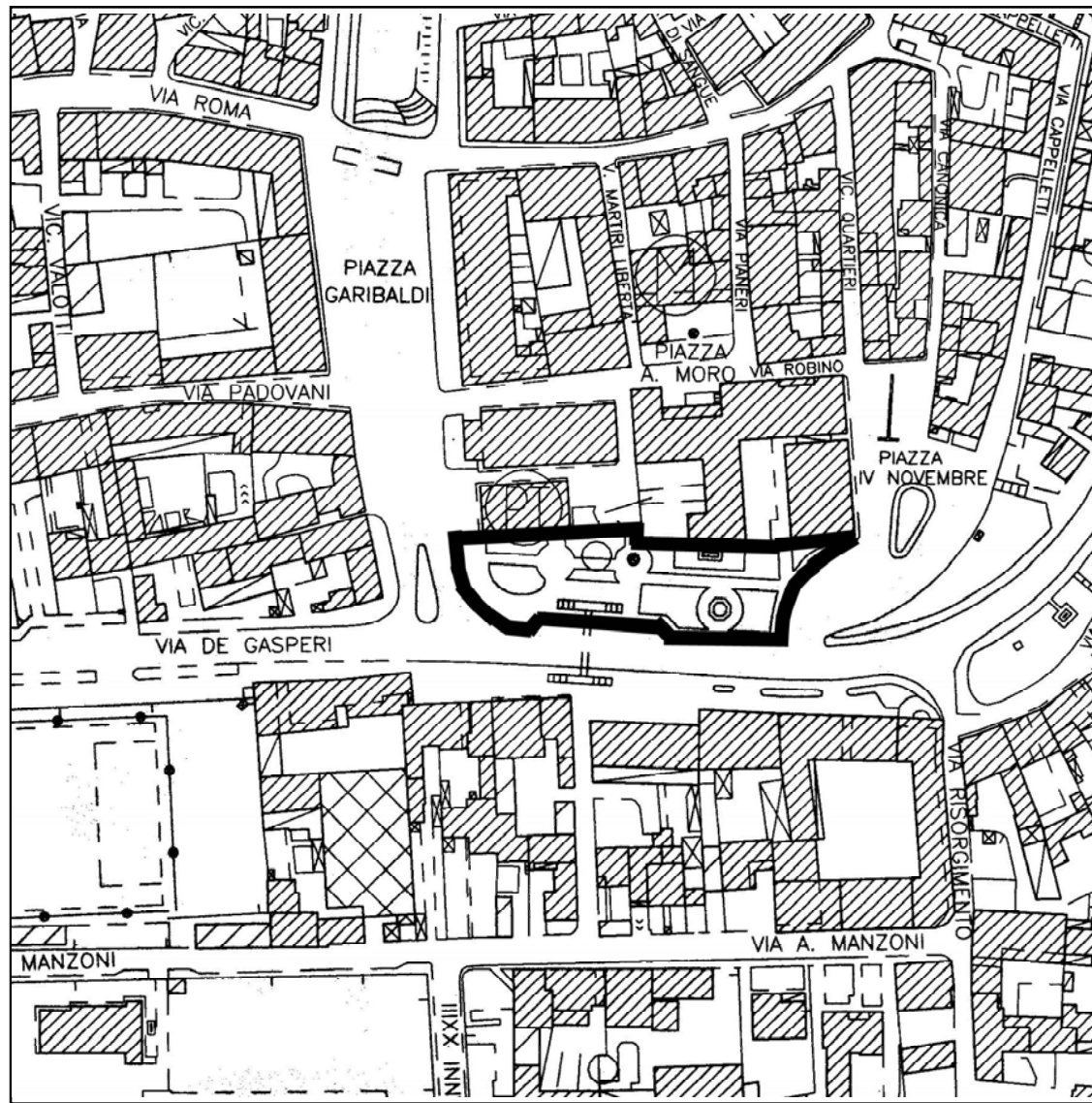
Tipologia	Arredo stradale
Accessori, arredi, impianti	Presenza di una fontana con panchine e di 7 posti auto nelle immediate vicinanze

Stato di manutenzione Buono **Note sullo stato di manutenzione**

Sistemazione pavimentazione in porfido



Note generali



Sup. lotto mq	1.491	Presenza edifici	NO
Sup. coperta mq		N° piani fuori terra	
Sup. scoperta mq	1.491	SLP mq	
Contiguità con servizi pubblici	NO	ref. schede	

AREE A VERDE

Indirizzo viale Gandini, via Campana vecchia
Inventario Fg Catasto 13 Mappali area urbana
Proprietà pubblica

Verde
e sport

2.8

Tipologia Arredo stradale

Accessori, arredi, impianti Area verde piantumata con panchine; presenza di cabina per metano

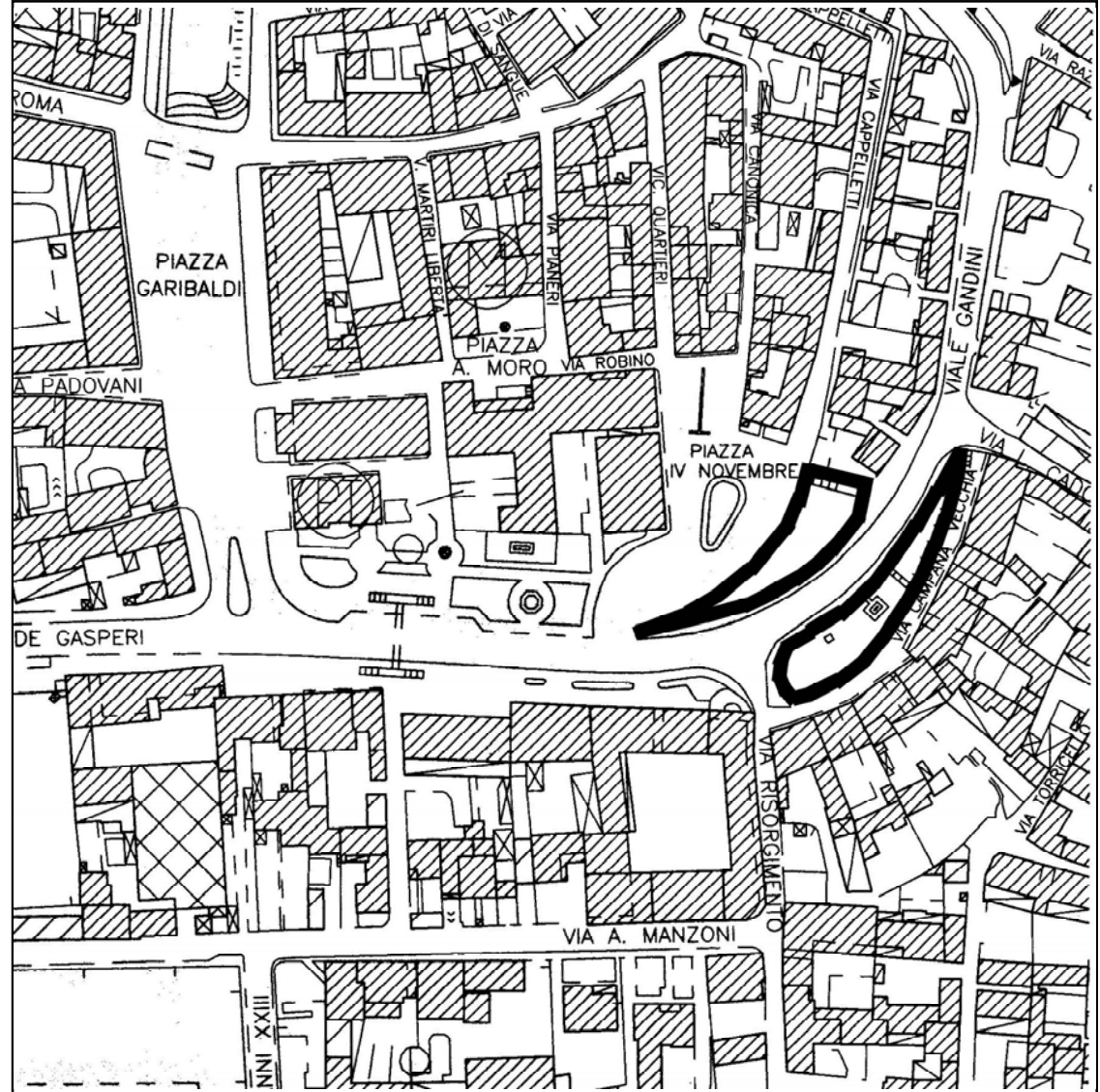
Stato di manutenzione Medio

Note sullo stato di manutenzione



Note generali

presenza di cabina per metano



Sup. lotto mq	<input type="text" value="1.993"/>	Presenza edifici	<input type="text" value="NO"/>
Sup. coperta mq	<input type="text"/>	N° piani fuori terra	<input type="text"/>
Sup. scoperta mq	<input type="text" value="1.993"/>	SLP mq	<input type="text"/>
Contiguità con servizi pubblici	<input type="text" value="NO"/>	ref. schede	<input type="text"/>

GIARDINO PUBBLICO

Indirizzo via S. Maria
 Inventario Fg Catasto 11 Mappali 566
 Proprietà pubblica

Verde
e sport

2.9

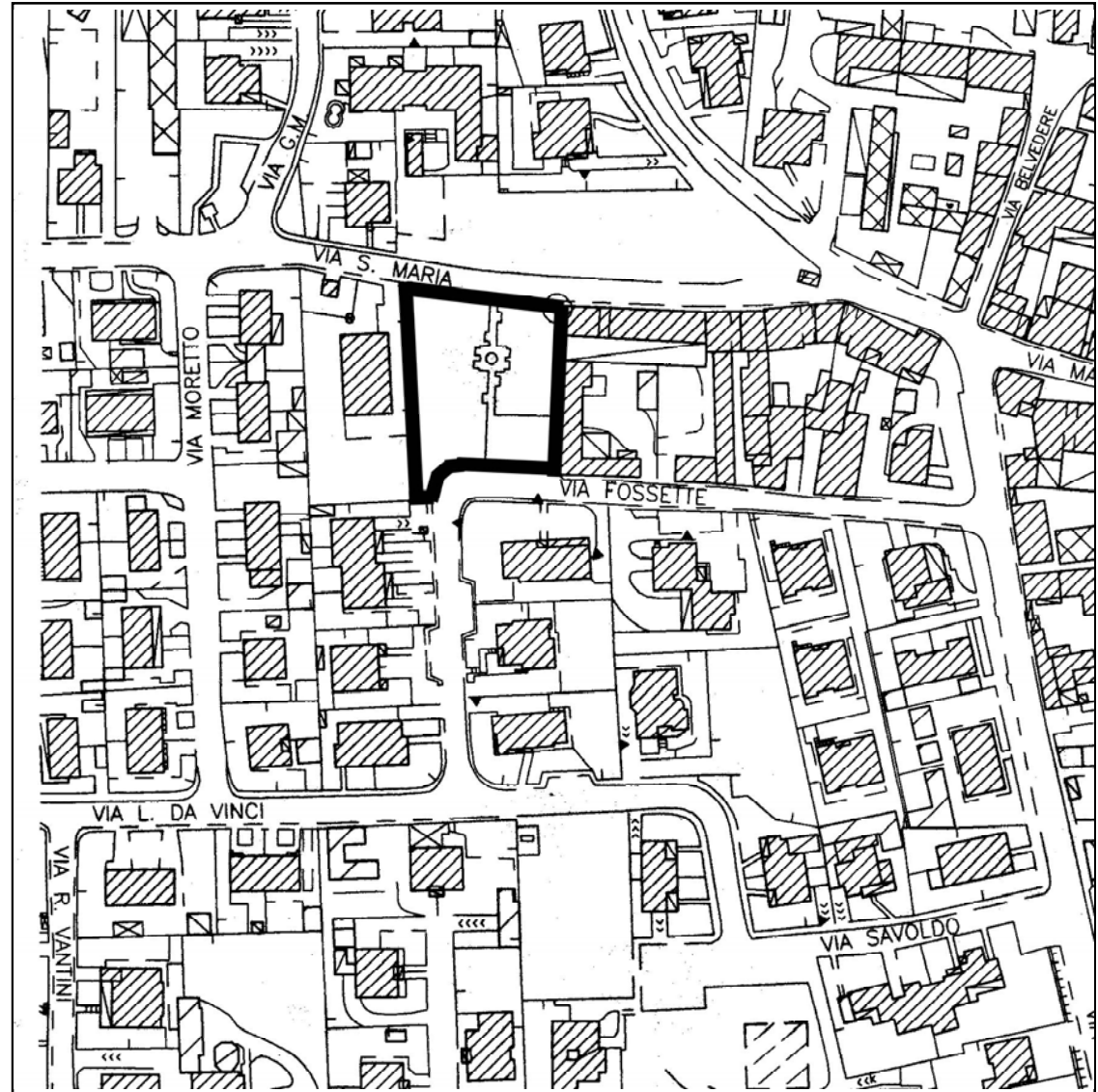
Tipologia Giardino di quartiere

Accessori, arredi, impianti Presenza di giochi per bambini; fontanella acqua potabile; fontana; sedute in pietra; presenza di n° 14 posti auto nelle immediate vicinanze

Stato di manutenzione Buono Note sullo stato di manutenzione



Note generali



Scala 1: 2000

Sup. lotto mq	<input type="text" value="705"/>	Presenza edifici	<input type="text" value="NO"/>
Sup. coperta mq	<input type="text"/>	N° piani fuori terra	<input type="text"/>
Sup. scoperta mq	<input type="text" value="705"/>	SLP mq	<input type="text"/>
Contiguità con servizi pubblici	<input type="text" value="NO"/>	ref. schede	<input type="text"/>

GIARDINO PUBBLICO

Indirizzo via S.Maria

Inventario Fg Catasto 11

Mappali 554

Proprietà pubblica

Verde
e sport

2.10

Tipologia Verde urbano diffuso

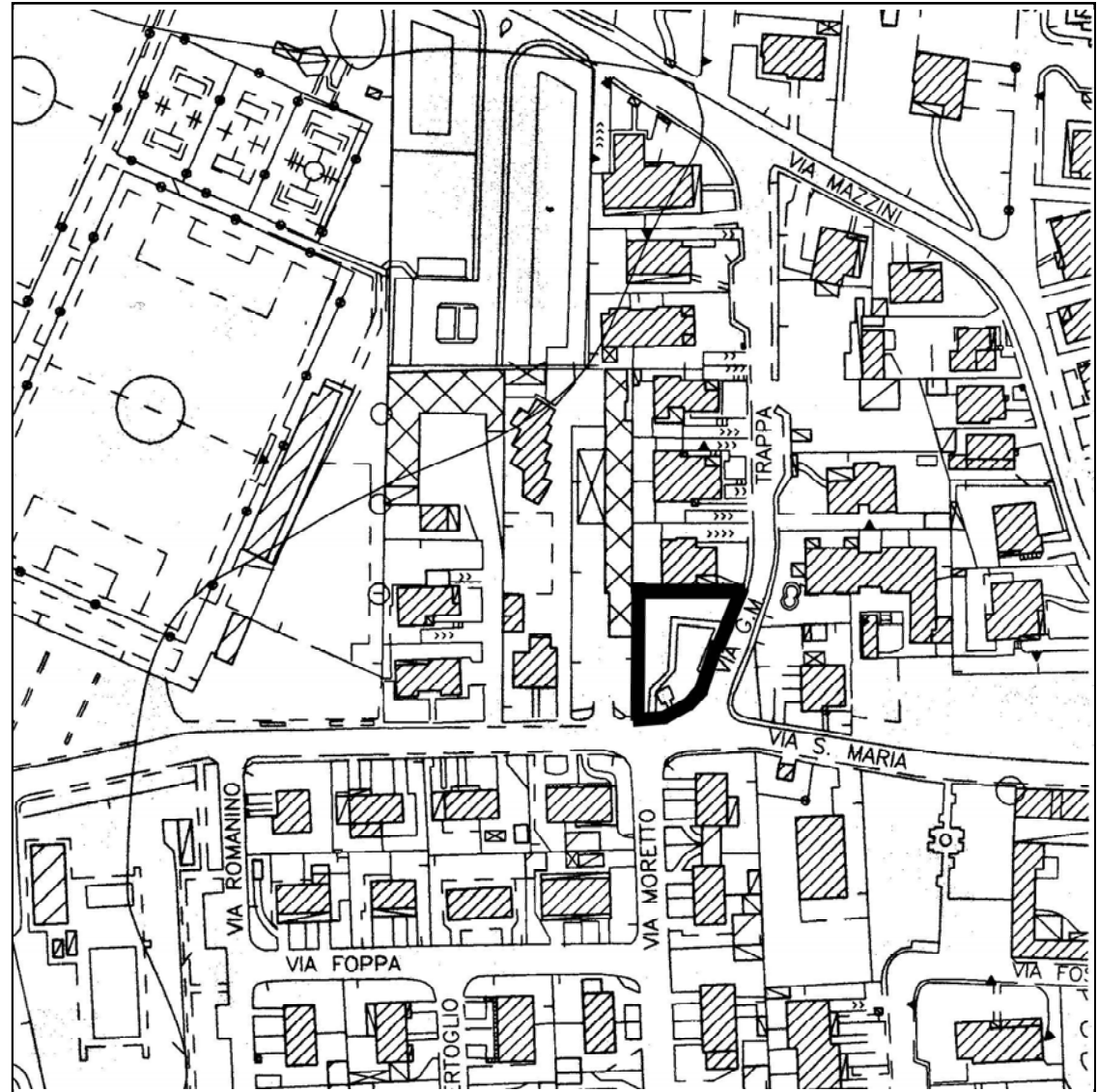
Accessori, arredi, impianti
Monumento AVIS ; presenza di sedute in cemento per la sosta; tre posti auto nelle immediate vicinanze

Stato di manutenzione Buono

Note sullo stato di manutenzione



Note generali



Sup. lotto mq	<input type="text" value="1.942"/>	Presenza edifici	<input type="text" value="NO"/>
Sup. coperta mq	<input type="text"/>	N° piani fuori terra	<input type="text"/>
Sup. scoperta mq	<input type="text" value="1.942"/>	SLP mq	<input type="text"/>
Contiguità con servizi pubblici	<input type="text" value="NO"/>	ref. schede	<input type="text"/>

AREA A VERDE

Indirizzo via L.Ciocca
 Inventario Fg Catasto 11 Mappali 485
 Proprietà pubblica

Verde
e sport
2.11

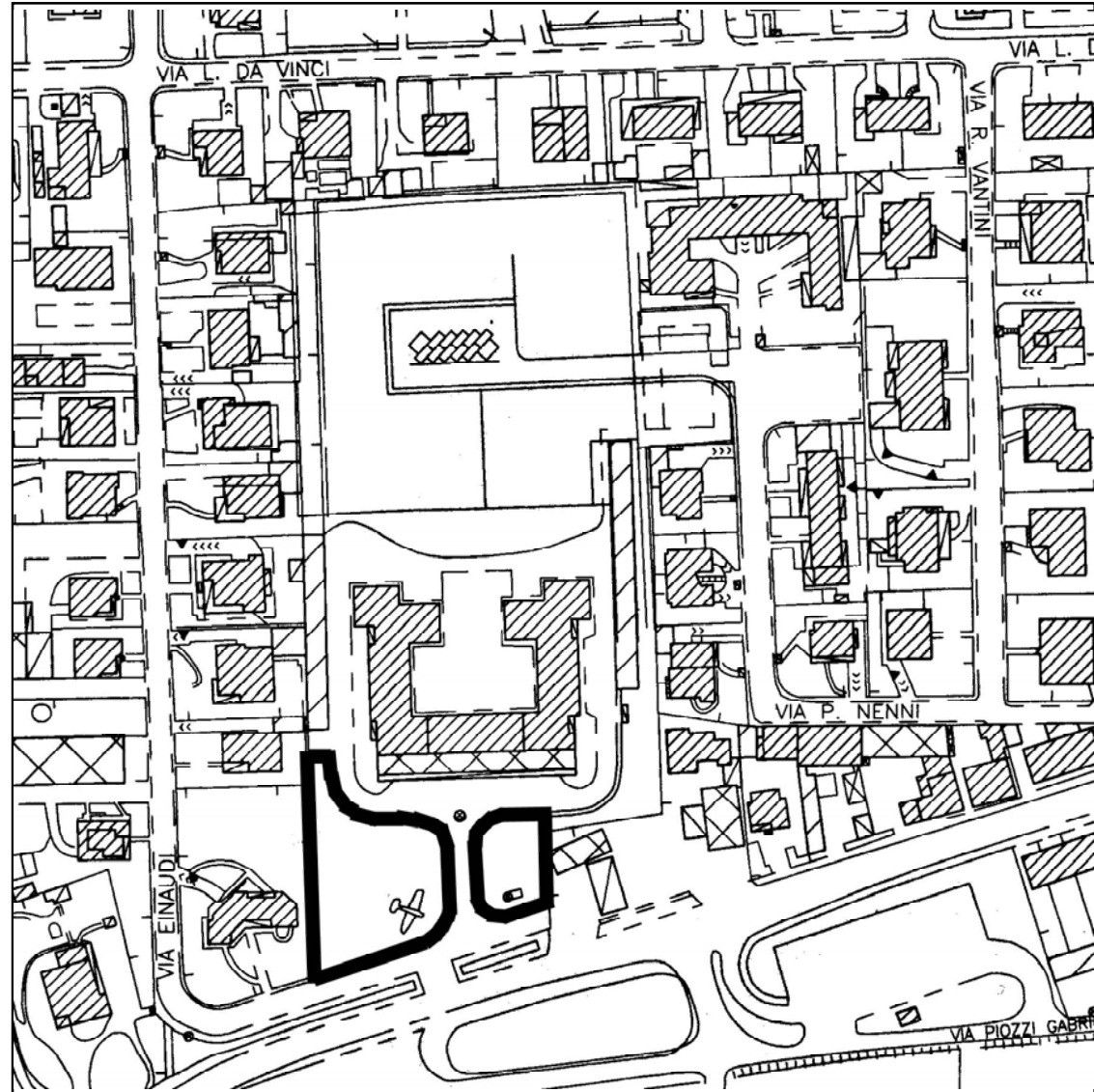
Tipologia Arredo stradale

Accessori, arredi, impianti

Stato di manutenzione Buono Note sullo stato di manutenzione



Note generali



Sup. lotto mq	<input type="text" value="1.060"/>	Presenza edifici	<input type="text" value="NO"/>
Sup. coperta mq	<input type="text"/>	N° piani fuori terra	<input type="text"/>
Sup. scoperta mq	<input type="text" value="1.060"/>	SLP mq	<input type="text"/>
Contiguità con servizi pubblici	<input type="text" value="NO"/>	ref. schede	<input type="text"/>

AREA A VERDE

Indirizzo via L. Ciocca
Inventario Fg Catasto 11 Mappali 856, 860
Proprietà pubblica

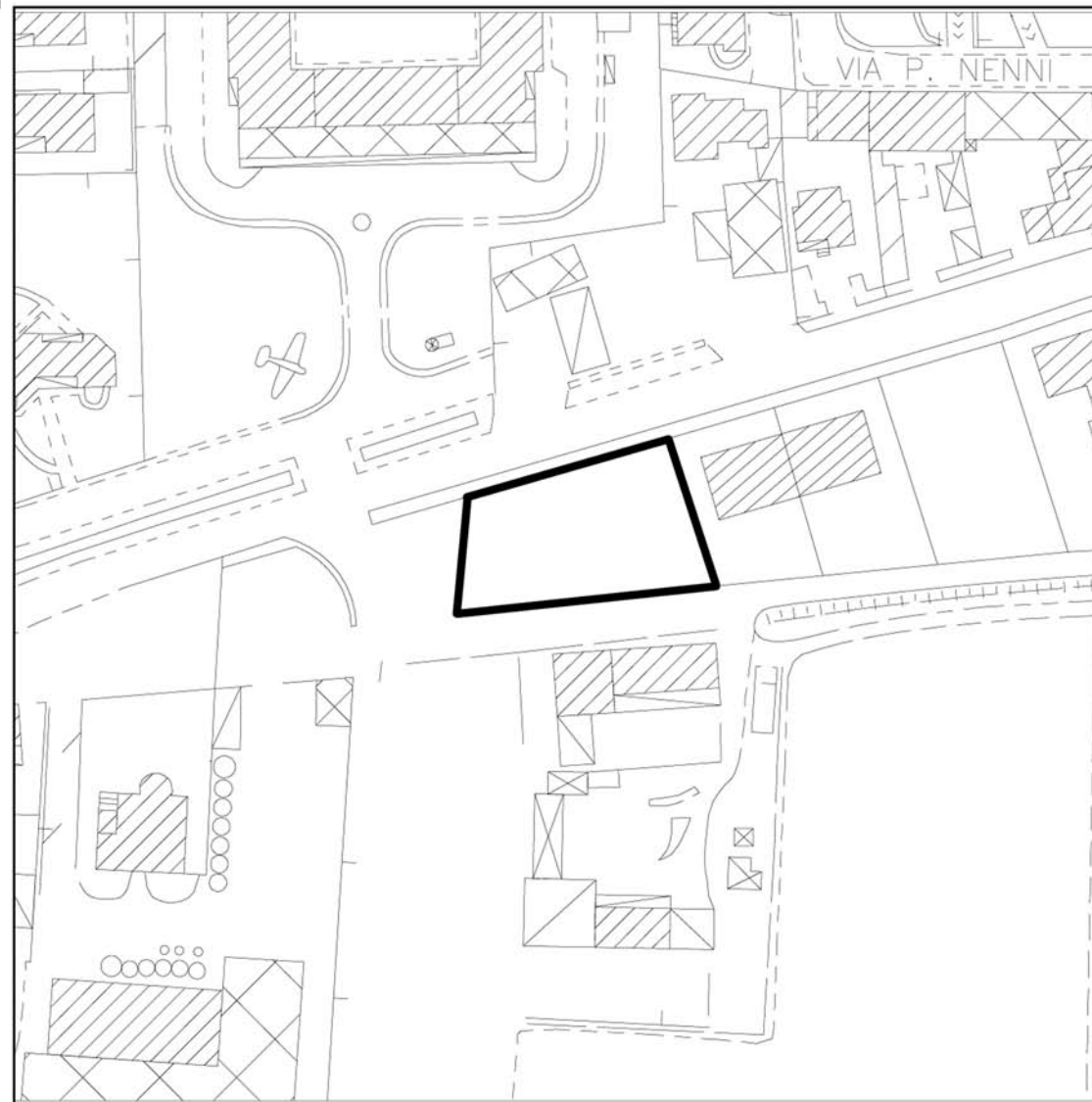
**Verde
e sport**
2.12

Tipologia Arredo stradale
Accessori, arredi, impianti

Stato di manutenzione Buono **Note sullo stato di manutenzione**



Note generali
 Giardino pubblico con prato e alberi.



Sup. lotto mq	1.665	Presenza edifici	SI
Sup. coperta mq	38	N° piani fuori terra	1
Sup. scoperta mq	1.627	SLP mq	38
Contiguità con servizi pubblici	NO	ref. schede	

AREA A VERDE

Indirizzo Via Caselle
 Inventario Fg Catasto 17 Mappali 69,70
 Proprietà pubblica

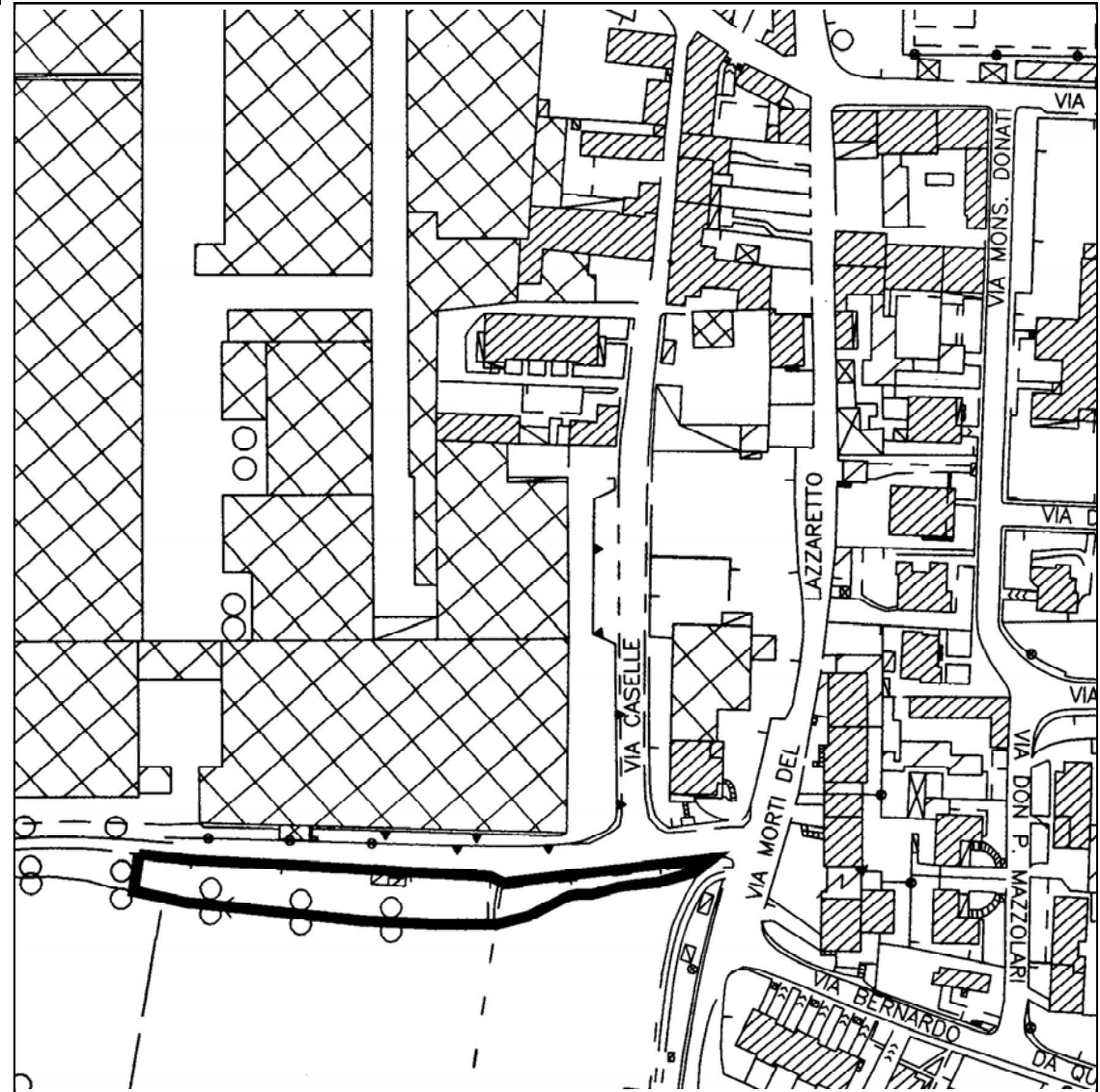
Verde
e sport
2.14

Tipologia	Estensivo extraurbano
Accessori, arredi, impianti	Chiesetta dei morti abbandonati

Stato di manutenzione Medio Note sullo stato di manutenzione



Note generali



Sup. lotto mq	30.865	Presenza edifici	SI
Sup. coperta mq	1.158	N° piani fuori terra	
Sup. scoperta mq	29.707	SLP mq	
Contiguità con servizi pubblici	SI	ref. schede	5.14

STADIO COMUNALE

Indirizzo via Santa Maria, via Mazzini
Inventario Fg Catasto 11 Mappali 21,25,208
Proprietà pubblica

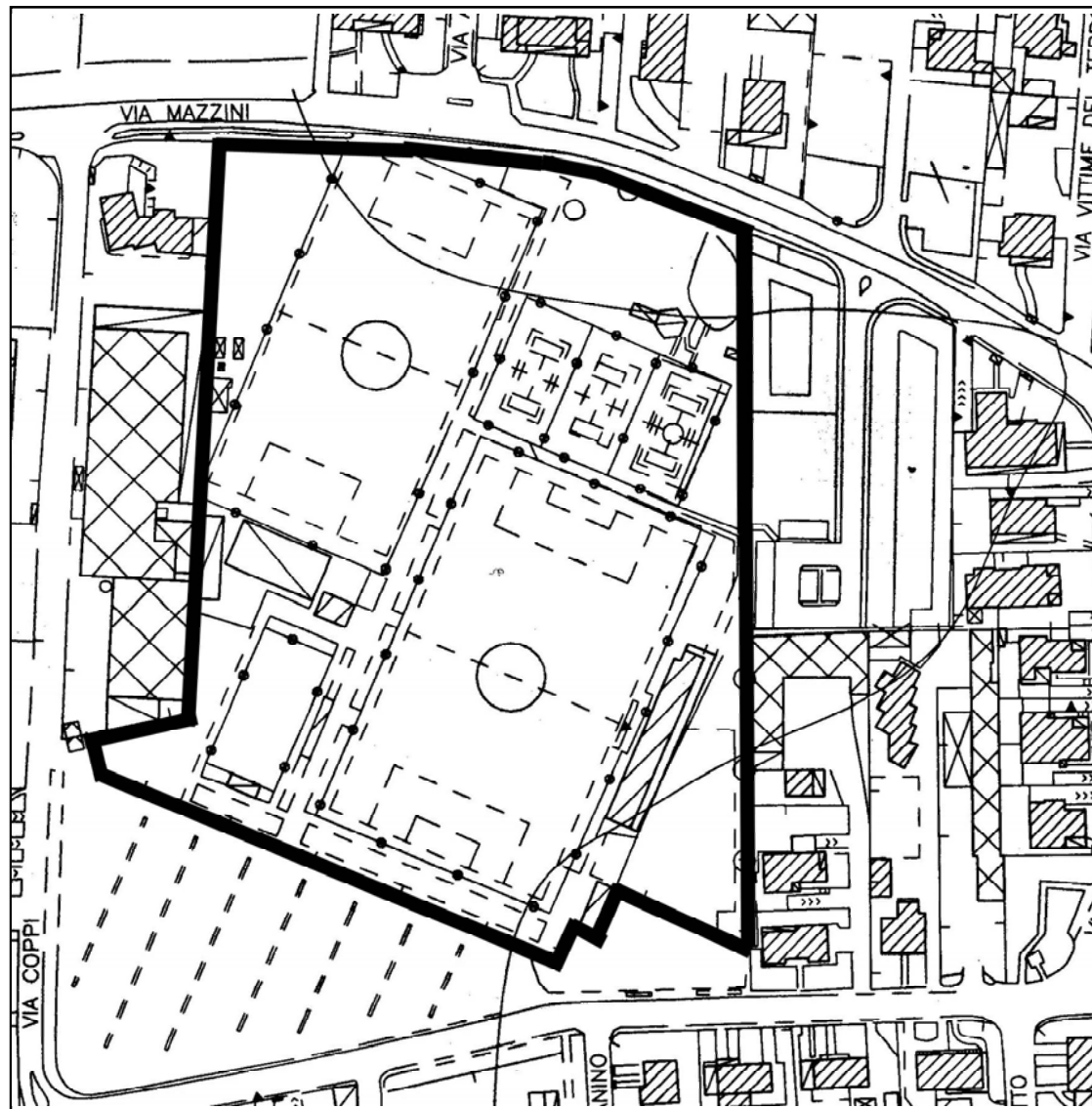
Verde e sport
2.15

Tipologia	Impianti sportivi
Accessori, arredi, impianti	Campi sportivi per il gioco del calcio, tribuna coperta, campo da basket, 2 campi da tennis, attrezzature e stand per le feste popolari all'aperto, un pallone copri campo da tennis

Stato di manutenzione Buono **Note sullo stato di manutenzione**



Note generali



Sup. lotto mq	5.580	Presenza edifici	SI
Sup. coperta mq	200	N° piani fuori terra	1
Sup. scoperta mq	5.380	SLP mq	150
Contiguità con servizi pubblici	NO	ref. schede	

PISCINA COMUNALE

Indirizzo via Divisione Julia
 Inventario Fg Catasto 11 Mappali 86,327
 Proprietà pubblica

Verde
e sport

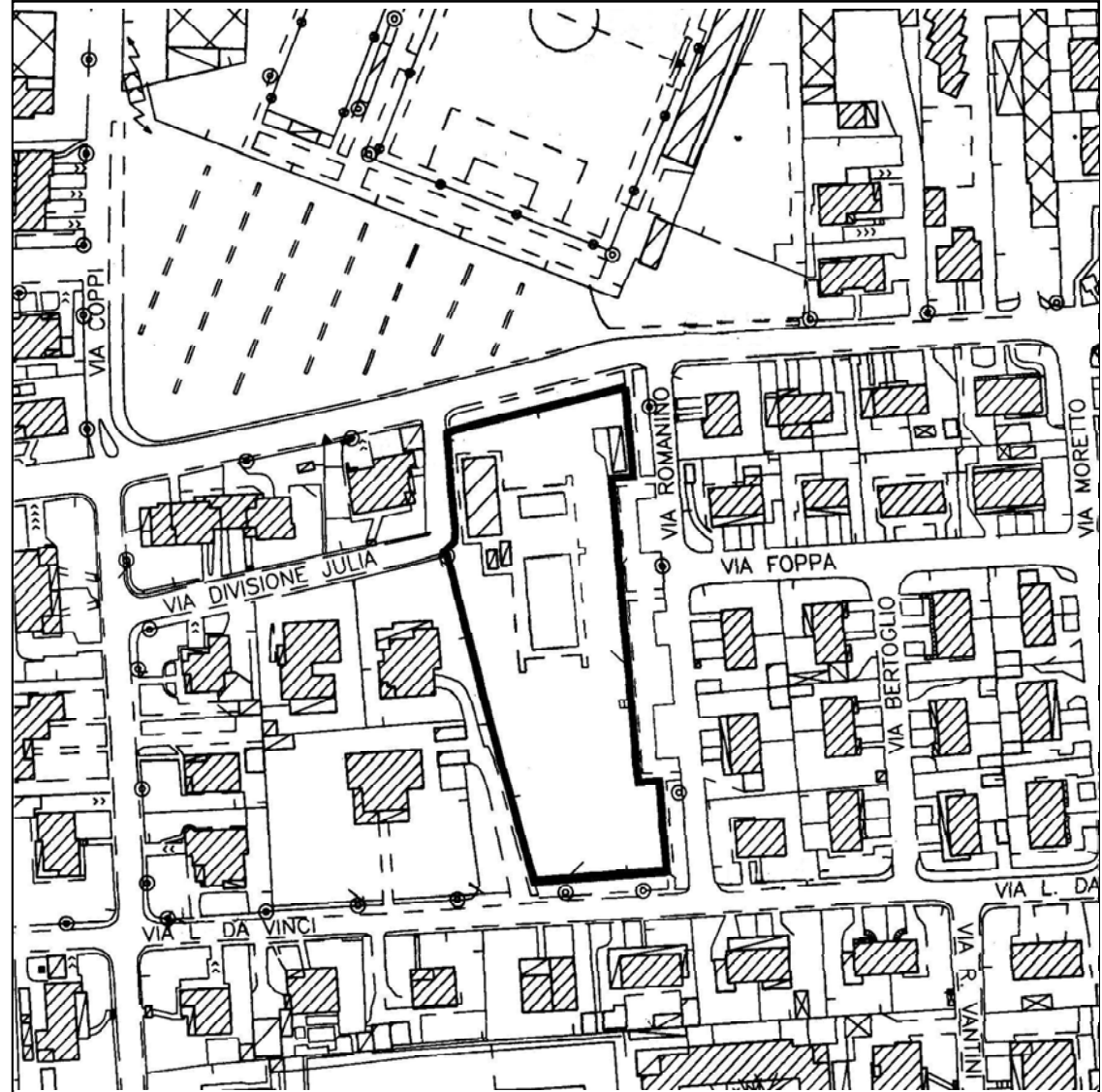
2.16

Tipologia Impianti sportivi

Accessori, arredi, impianti
 Piscina h 1.30 m, 12x25 m e h 0.80 m, 6x12 m; campo beach volley e giardino; 12 posti auto nelle vicinanze

Stato di manutenzione Buono

Note sullo stato di manutenzione



Note generali

Sup. lotto mq	<input type="text" value="44.540,00"/>	Presenza edifici	<input type="text" value="SI"/>
Sup. coperta mq	<input type="text" value="387,81"/>	N° piani fuori terra	<input type="text" value="1"/>
Sup. scoperta mq	<input type="text"/>	SLP mq	<input type="text" value="387,81"/>
Contiguità con servizi pubblici	<input type="text" value="NO"/>	ref. schede	<input type="text"/>

CHIAVICONE

Indirizzo Via vincellata

Inventario Fg Catasto 3-8

Mappali 70-71-72-64-65
-66-703-478

Proprietà pubblica

Verde
e sport

2.17

Tipologia Estensivo extraurbano

Accessori, arredi, impianti

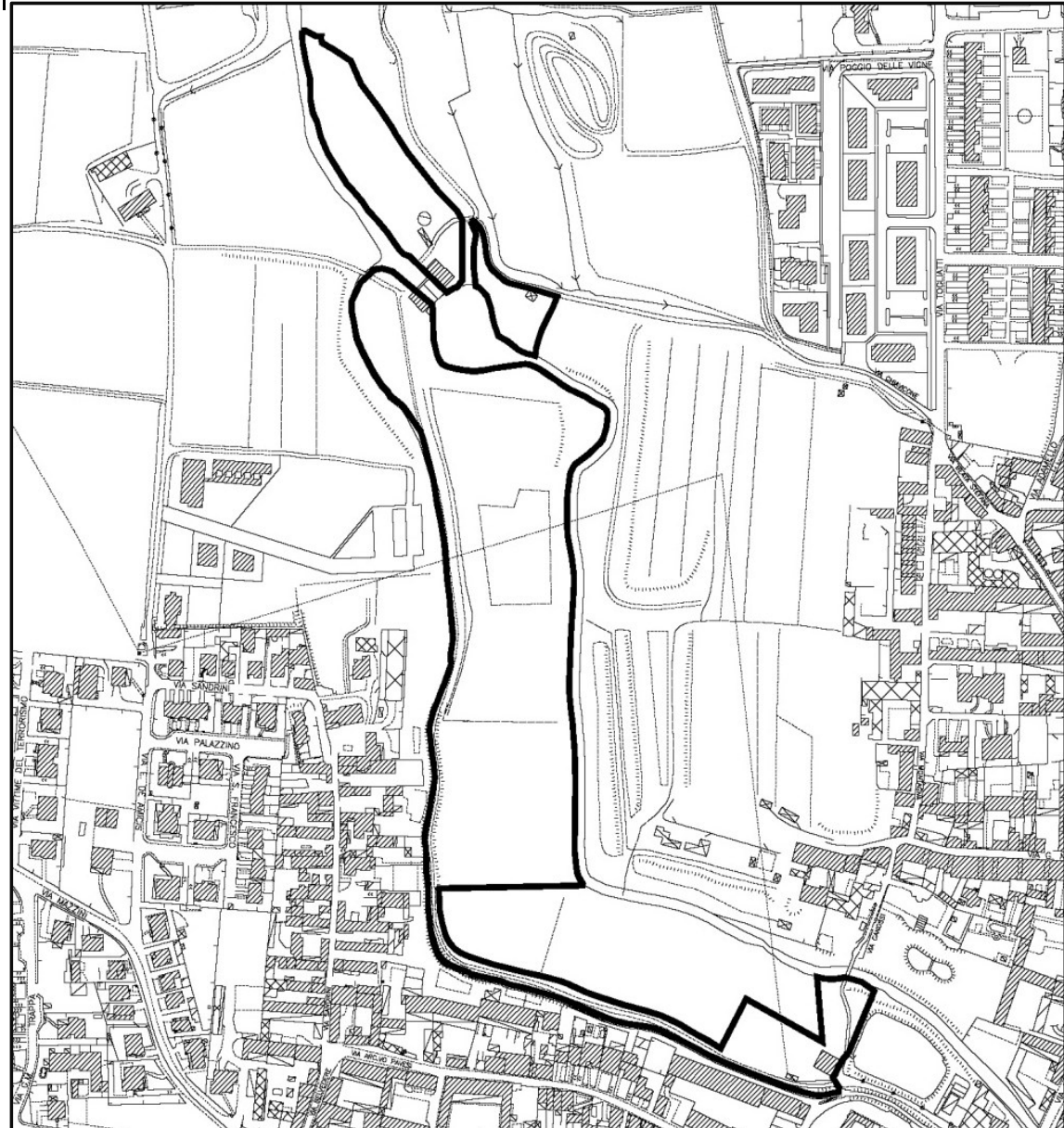
Stato di manutenzione Buono

Note sullo stato di manutenzione



Note generali

Edifici delle chiuse in ristrutturazione



Sup. lotto mq	640	N° piani fuori terra	2
Sup. coperta mq	463	SLP mq	926
Sup. scoperta mq	177		
Contiguità con servizi pubblici	NO	ref. schede	

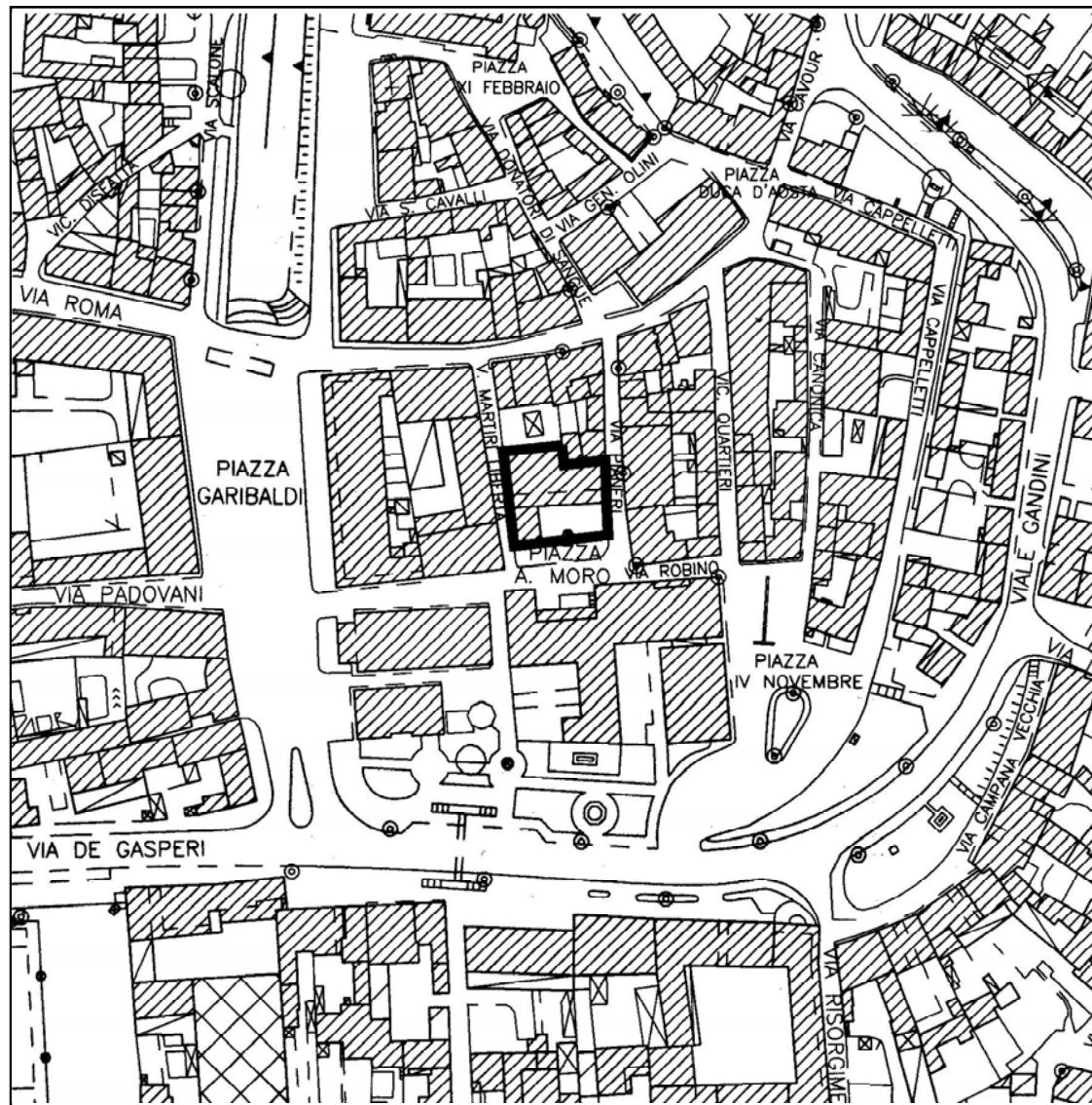
MUNICIPIO / VIGILI URBANI

Indirizzo piazza A.Moro
Inventario Fg Catasto 12 Mappali 574
Proprietà pubblica

Attrezzature civiche
3.1

Tipologia Attrezzature amministrative
Descrizione Porticato fronte sud con piazzetta in porfido

Stato di manutenzione Medio **Note sullo stato di manutenzione**



Note generali

Sup. lotto mq	2.340	N° piani fuori terra	2/3
Sup. coperta mq	1.819	SLP mq	4.300
Sup. scoperta mq	521		
Contiguità con servizi pubblici	NO	ref. schede	

NUOVO MUNICIPIO / BIBLIOTECA

Indirizzo viale Gandini, via Risorgimento, via Manzoni

Inventario Fg Catasto 13

Mappali da 327 a 334

Proprietà privata

**Attrezzature
civiche**
3.2

Tipologia Attrezzature amministrative

Descrizione Nuova sede comunale, biblioteca, sede banda comunale, sede ASL (pediatria), sedi associazioni, sedi sindacati di base, sede nucleo ittico venatorio pianura ovest, polizia provinciale, AVIS

Stato di manutenzione Buono

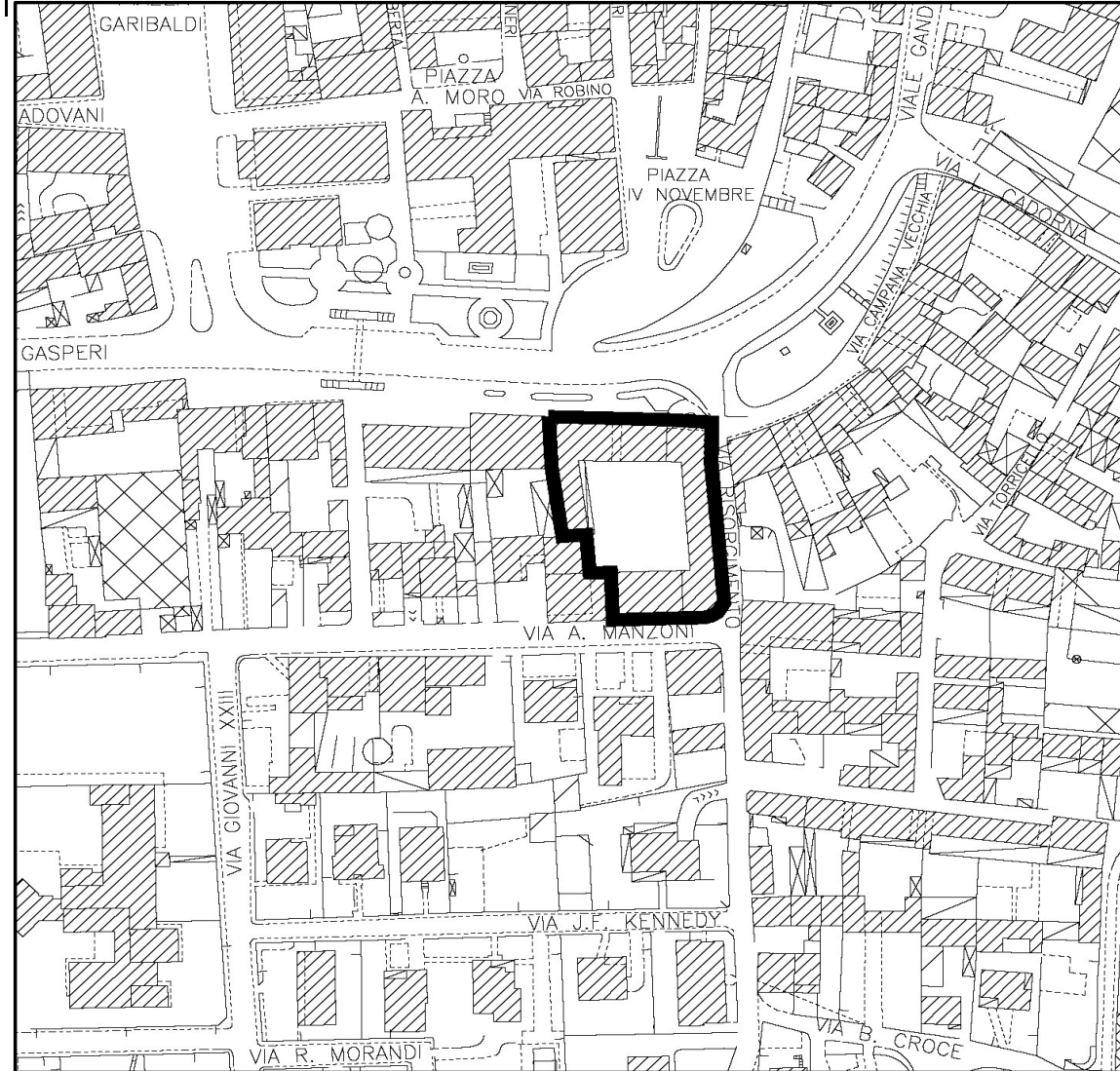
Note sullo stato di manutenzione

ristrutturata nel 2004/05 (da verificare)



Note generali

Cortile interno con tigli e aiuole



Sup. lotto mq	330	N° piani fuori terra	1
Sup. coperta mq	330	SLP mq	330
Sup. scoperta mq	0		
Contiguità con servizi pubblici	SI	ref. schede	1.3

POSTE

Indirizzo piazza G. Garibaldi
Inventario Fg Catasto 12 Mappali 601
Proprietà privata

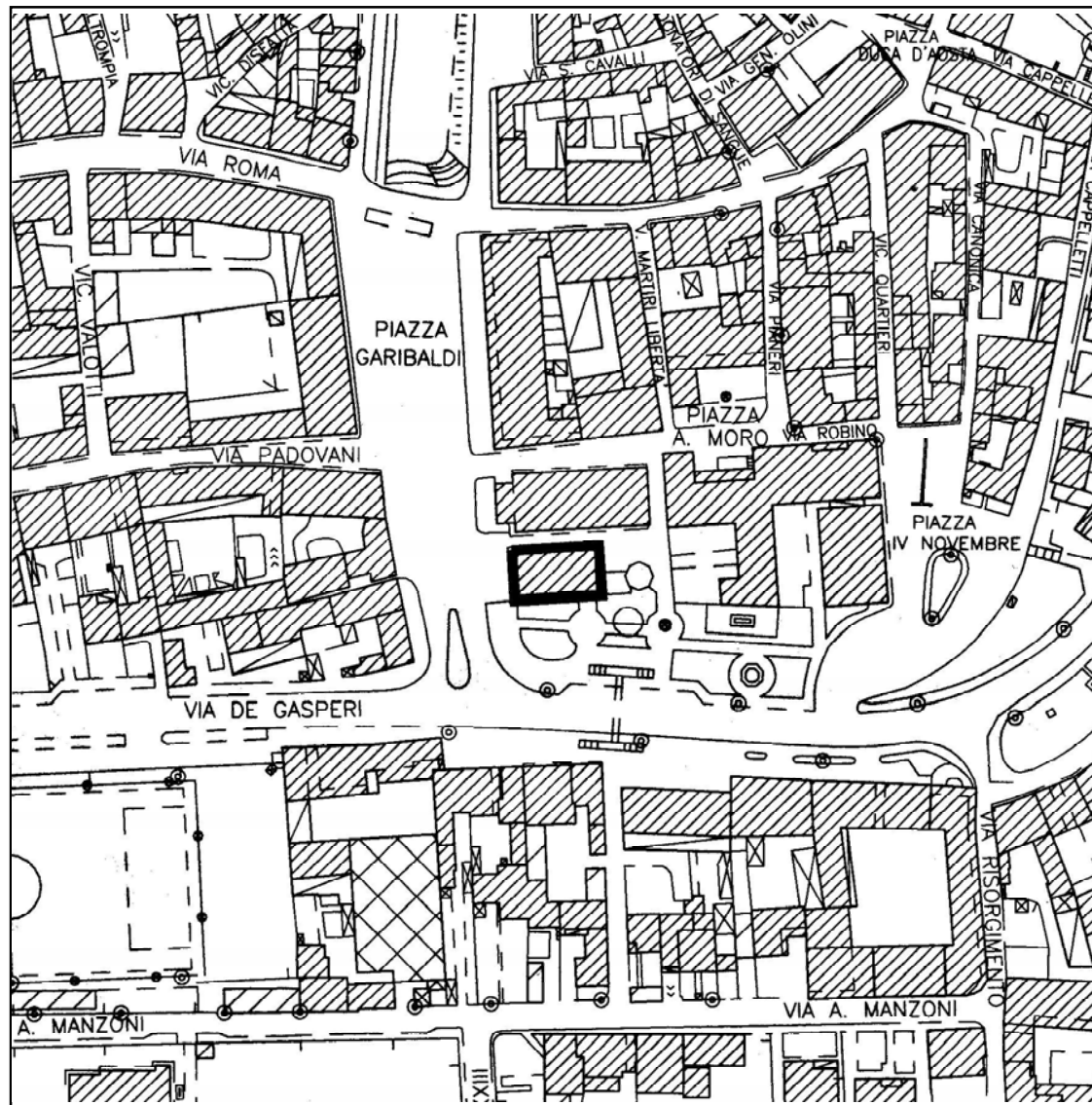
Attrezzature civiche
3.3

Tipologia	Attrezzature amministrative
Descrizione	Ufficio postale in struttura prefabbricata in prossimità dei giardini pubblici del viale Gandini, parcheggio antistante

Stato di manutenzione Buono **Note sullo stato di manutenzione**



Note generali



Sup. lotto mq	1.384	N° piani fuori terra	1
Sup. coperta mq	672	SLP mq	672
Sup. scoperta mq	712		
Contiguità con servizi pubblici	NO	rif. schede	

MAGAZZINO COMUNALE

Indirizzo via Galilei
 Inventario Fg Catasto 20 Mappali 278
 Proprietà pubblica

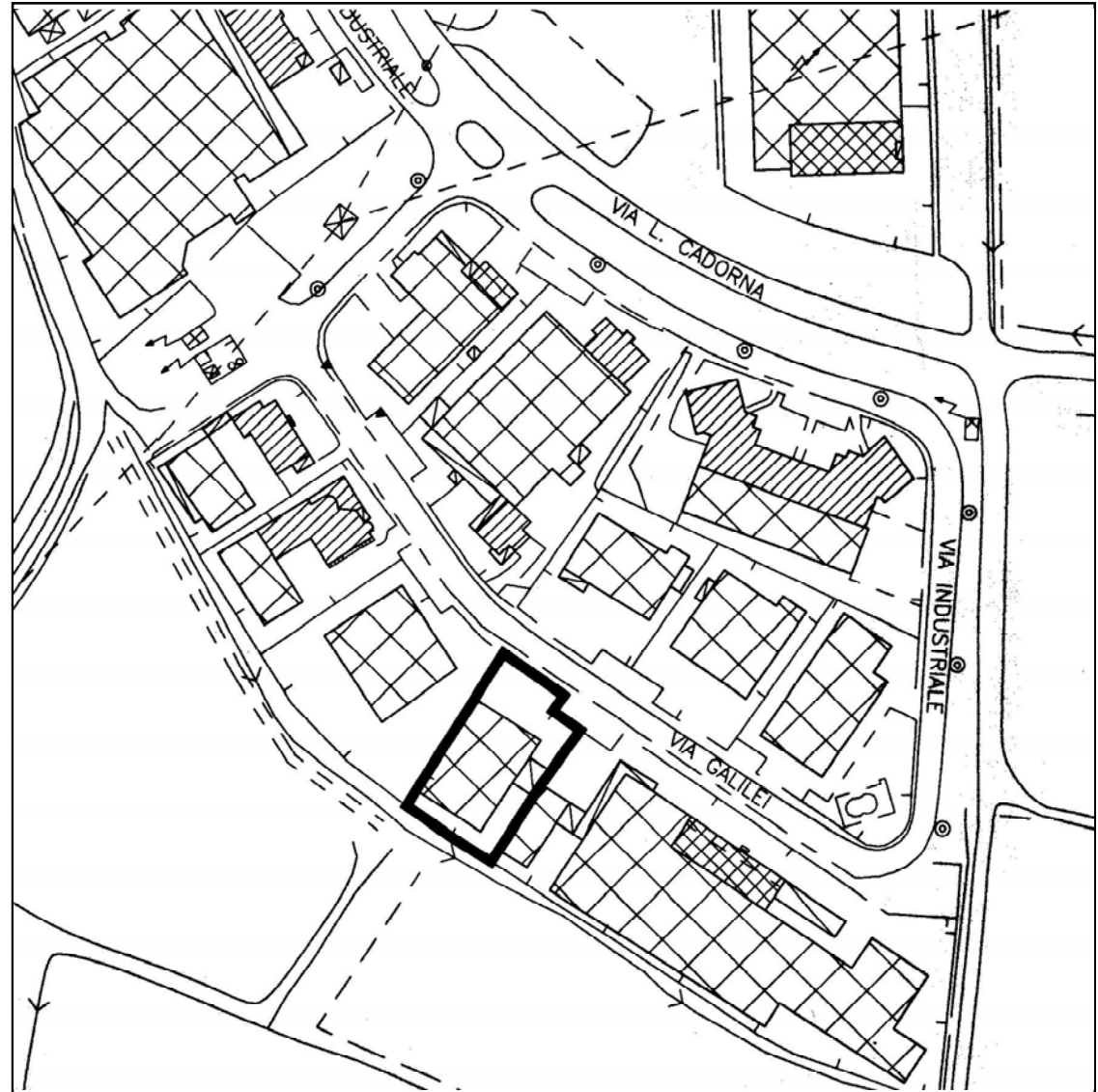
**Attrezzature
 civiche**
3.4

Tipologia Attrezzature amministrative
 Descrizione Deposito per i mezzi e i materiali comunali

Stato di manutenzione Medio Note sullo stato di manutenzione



Note generali



Sup. lotto mq	170	N° piani fuori terra	1
Sup. coperta mq	170	SLP mq	170
Sup. scoperta mq	0		
Contiguità con servizi pubblici	SI	ref. schede	1.3

CENTRO CULTURALE "ORIANA FALLACI"

Indirizzo via Vincellata
Inventario Fg Catasto 12 Mappali 652
Proprietà pubblica

Attrezzature civiche
3.5

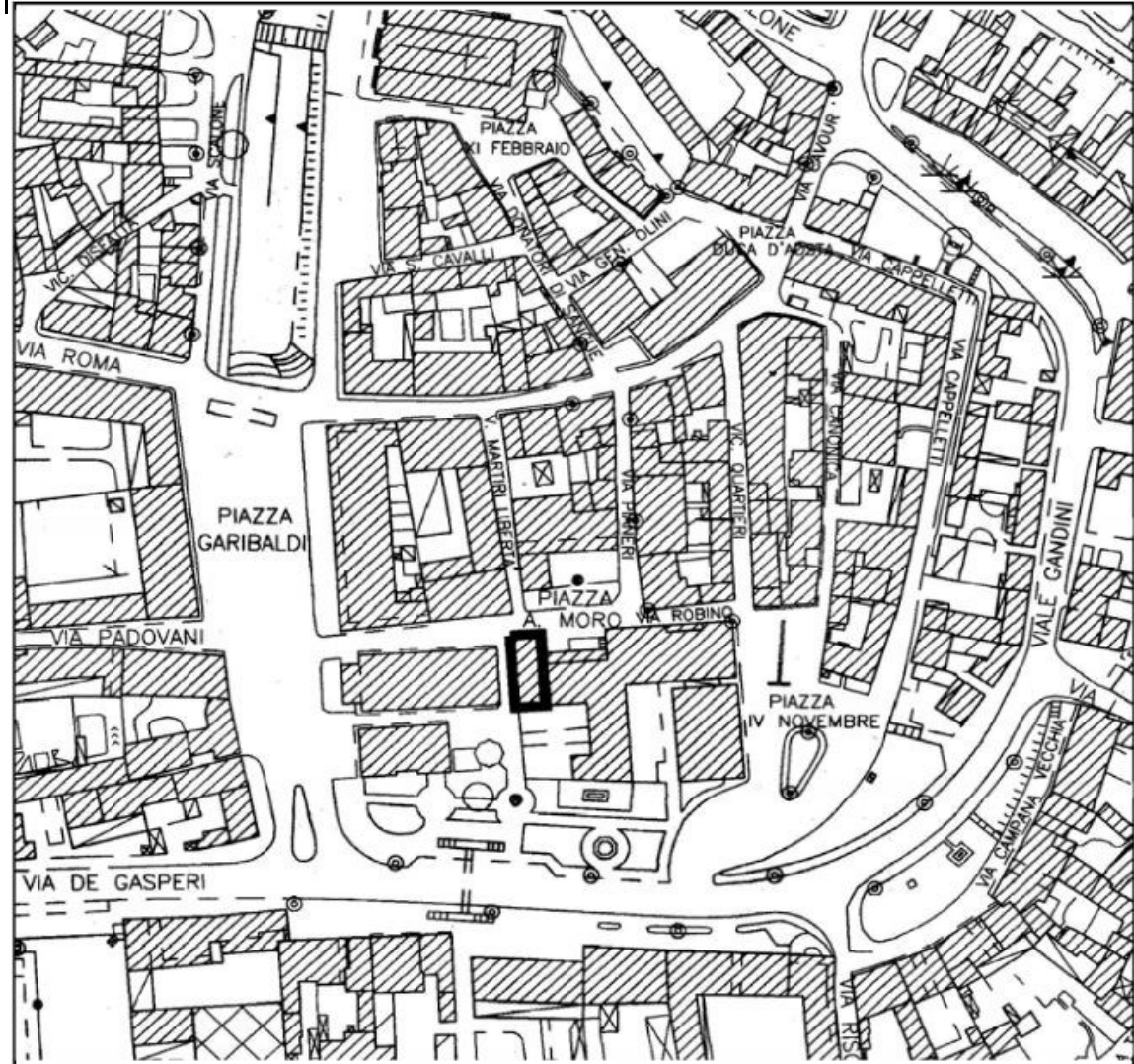
Tipologia Attrezzature culturali

Descrizione Il teatro comunale viene utilizzato come sala consigliare e per eventuali conferenze

Stato di manutenzione Medio **Note sullo stato di manutenzione**



Note generali



Sup. lotto mq	4.973	N° piani fuori terra	3-4
Sup. coperta mq	905	SLP mq	3.100
Sup. scoperta mq	4.068		
Contiguità con servizi pubblici	SI	rif. schede	5.13

CASA DI RIPOSO

Indirizzo via Suor L. Aceti
 Inventario Fg Catasto 17 Mappali 33,34
 Proprietà privata

Attrezzature
 civiche
3.6

Tipologia Attrezzature sanitarie

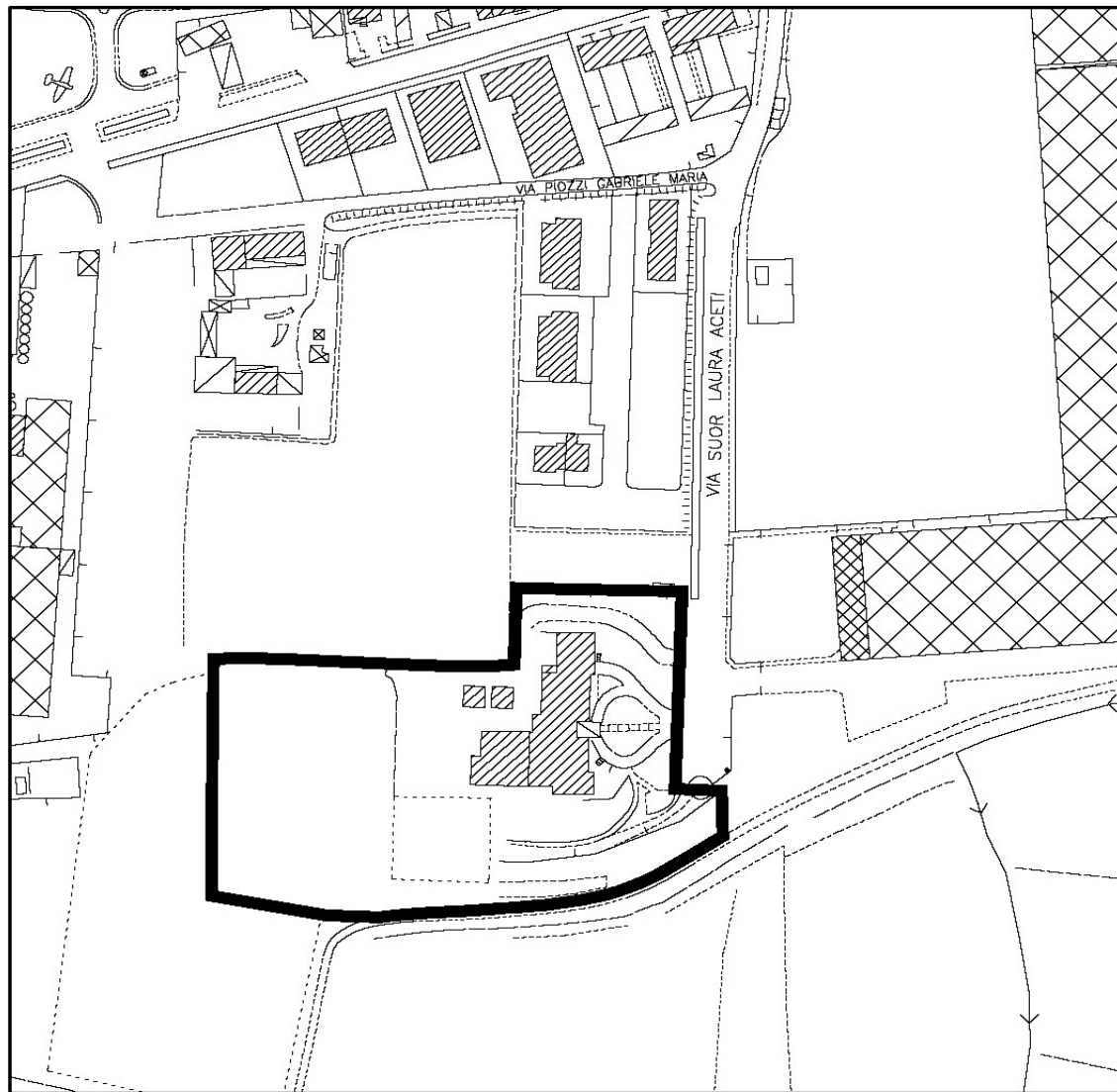
Descrizione Giardino privato; parcheggio lungo strada con 10 posti auto

Stato di manutenzione Buono Note sullo stato di manutenzione



Note generali

Viale di accesso alberato con panchine



Sup. lotto mq	14.906	N° piani fuori terra	1
Sup. coperta mq	2.762	SLP mq	494
Sup. scoperta mq	12.144		
Contiguità con servizi pubblici	SI	rif. schede	5.4

CIMITERO COMUNALE

Indirizzo via Pieve
 Inventario Fg Catasto 8 Mappali A,B
 Proprietà pubblica

**Attrezzature
 civiche**
3.8

Tipologia Attrezzature sanitarie

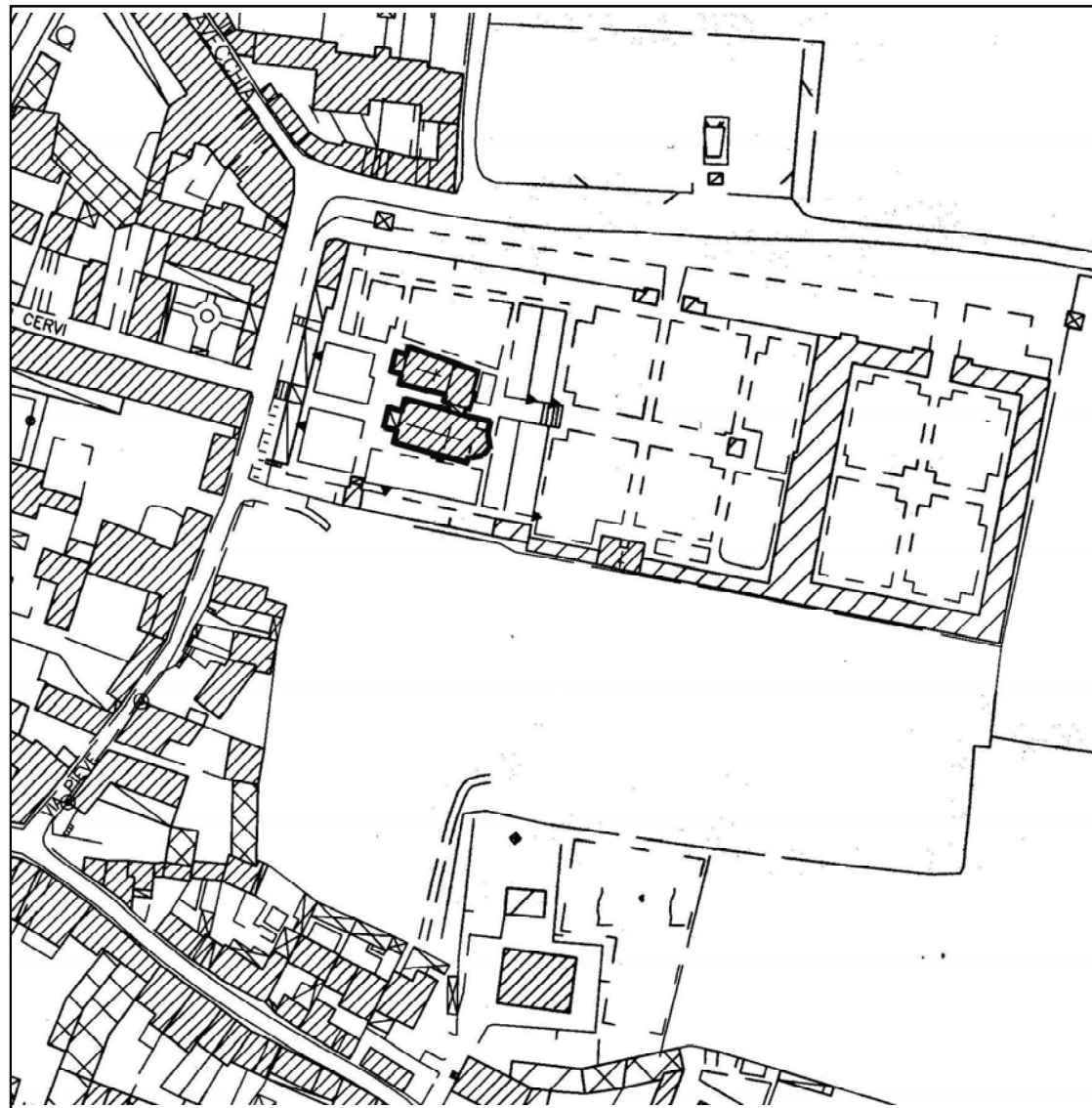
Descrizione Cimitero con la Chiesa della Pieve della natività di maria secolo XII; parcheggio adiacente

Stato di manutenzione Buono

Note sullo stato di manutenzione



Note generali



Sup. lotto mq	<input type="text" value="2.039"/>	N° piani fuori terra	<input type="text" value="1"/>
Sup. coperta mq	<input type="text" value="735"/>	SLP mq	<input type="text" value="340"/>
Sup. scoperta mq	<input type="text" value="1.304"/>		
Contiguità con servizi pubblici	<input type="checkbox"/>	ref. schede	<input type="text" value="1.3-1.2"/>

MICRONIDO SANDRINI - MAZZA

Indirizzo via Giovanni XXIII
 Inventario Fg Catasto 12 Mappali 756
 Proprietà pubblica

**Attrezzature
civiche**

3.9

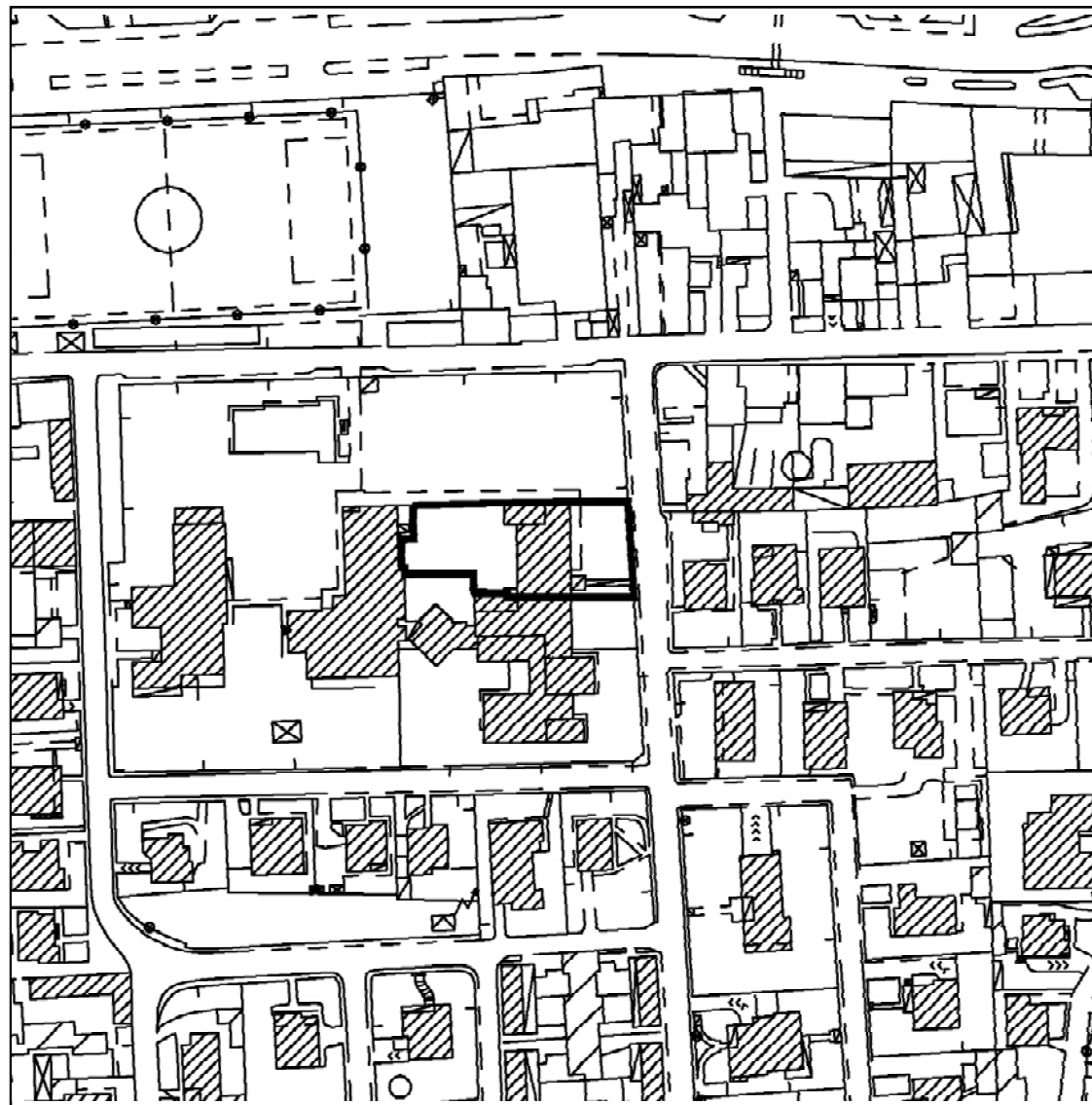
Tipologia Attrezzature sociali

Descrizione

Stato di manutenzione Buono Note sullo stato di manutenzione



Note generali



Scala

Sup. lotto mq	645	Presenza edifici	SI
Sup. coperta mq	645	N° piani fuori terra	2
Sup. scoperta mq	0	SLP mq	777
Contiguità con servizi pubblici	NO	ref. schede	

TEATRO / CINEMA

Indirizzo piazza G. Garibaldi, via G.P.Robino

Fg Catasto 12

Mappali 651

Proprietà privata

Attrezzature religiose

4.1

Tipologia attrezzature oratoriali

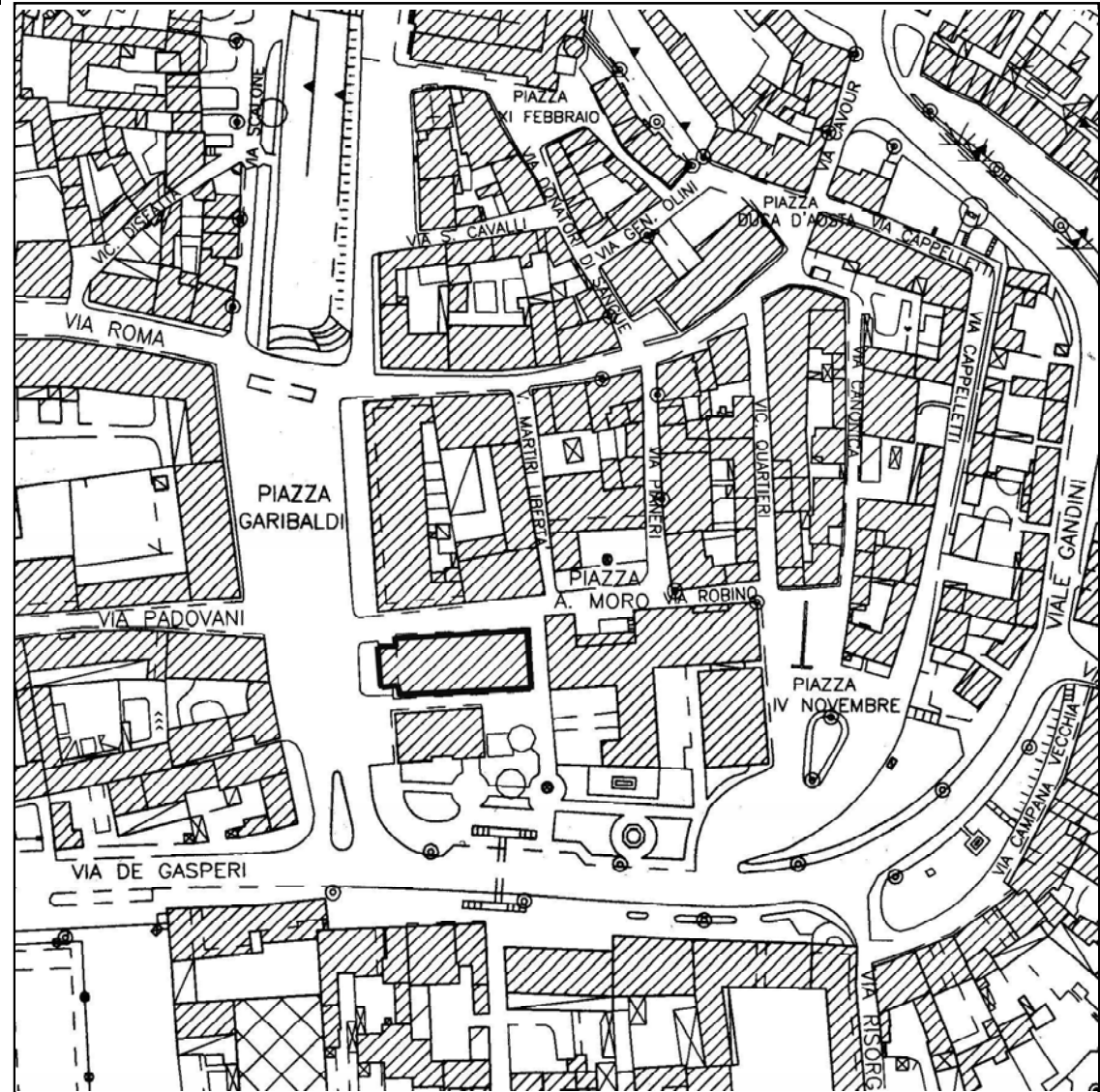
Descrizione cinema-teatro; ingresso porticato sul lato ovest

Stato di manutenzione Buono

Note sullo stato di manutenzione



Note generali



Scala 1: 2000

Sup. lotto mq	1.218	Presenza edifici	SI
Sup. coperta mq	1.218	N° piani fuori terra	1
Sup. scoperta mq	0	SLP mq	1.218
Contiguità con servizi pubblici	NO	ref. schede	

CHIESA PARROCCHIALE SS FAUSTINO E GIOVITA

Indirizzo viale Chiesa

Fg Catasto 12

Mappali A-B

Proprietà privata

Attrezzature religiose

4.2

Tipologia chiesa

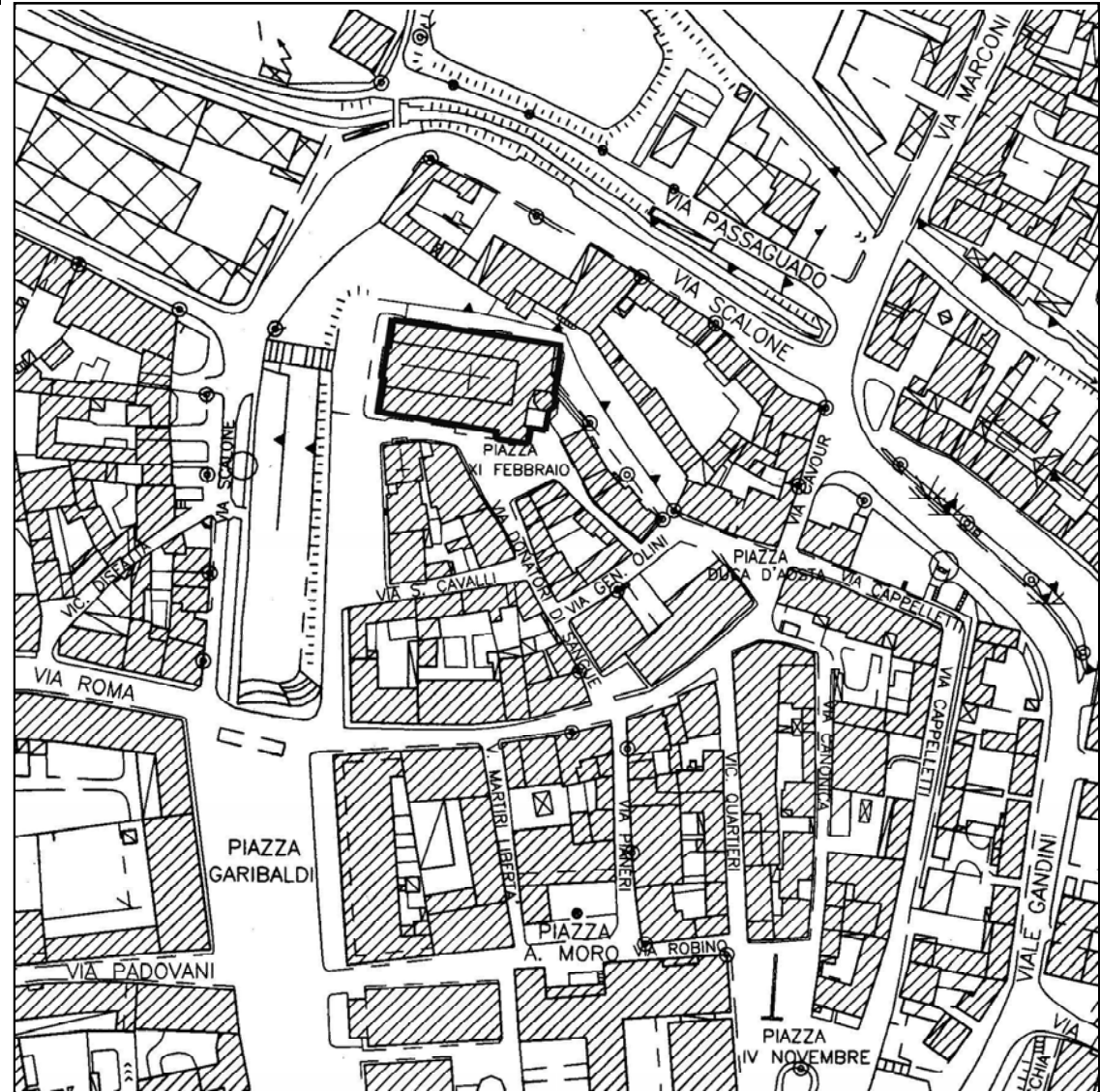
Descrizione Inizio XVII secolo; campanile ristrutturato; sagrato in porfido; scale monumentali di accesso

Stato di manutenzione Buono

Note sullo stato di manutenzione



Note generali



Scala 1: 2000

Sup. lotto mq	114	Presenza edifici	SI
Sup. coperta mq	114	N° piani fuori terra	1
Sup. scoperta mq	0	SLP mq	114
Contiguità con servizi pubblici	NO	ref. schede	

CHIESA DELLA DISCIPLINA

Indirizzo viale Chiesa

Fg Catasto 12

Mappali C

Proprietà privata

Attrezzature religiose

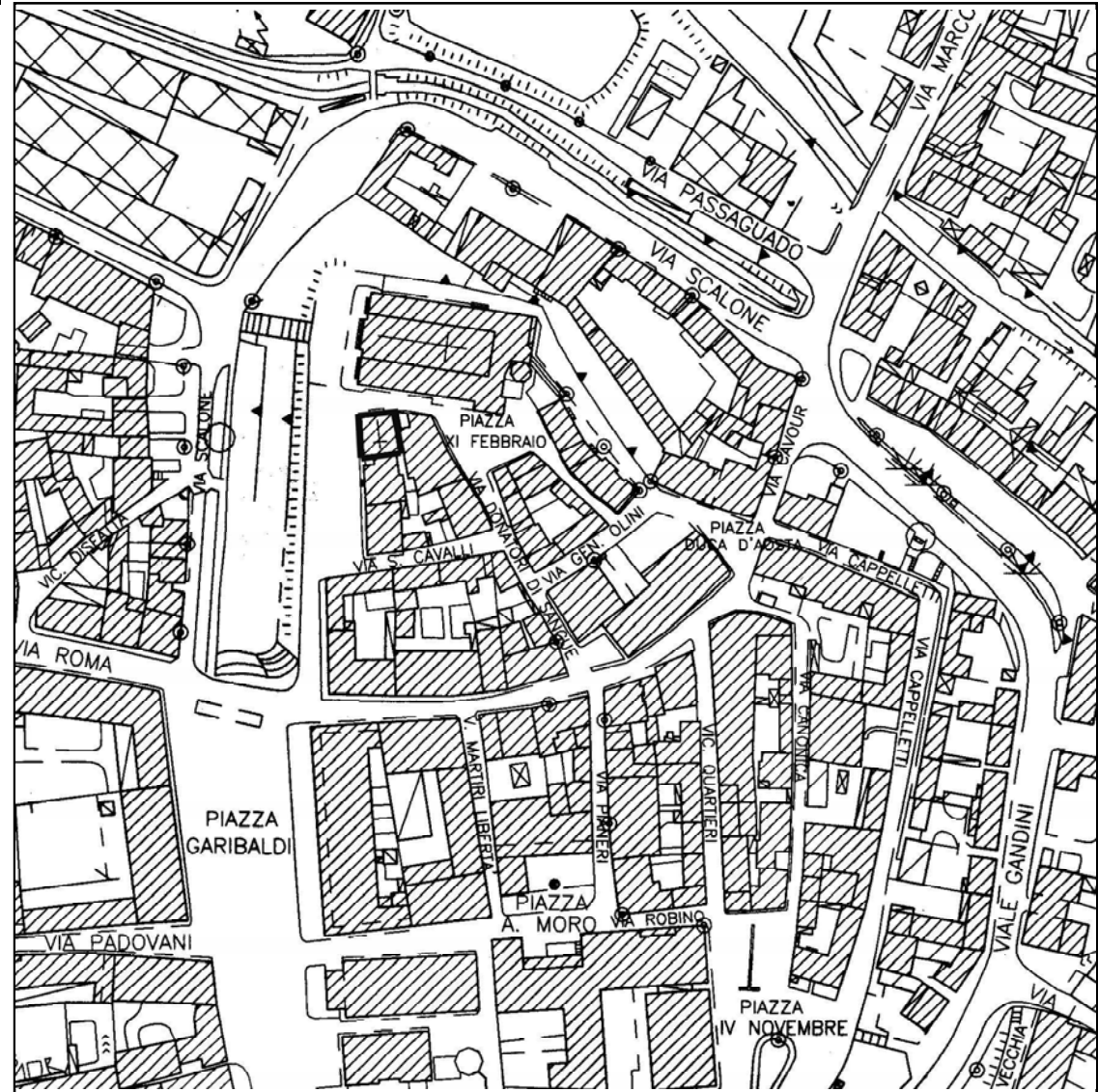
4.3

Tipologia chiesa

Descrizione adiacenza a centro volontari della sofferenza

Stato di manutenzione Medio

Note sullo stato di manutenzione



Note generali

Sup. lotto mq	2.353	Presenza edifici	SI
Sup. coperta mq	984	N° piani fuori terra	3
Sup. scoperta mq	1.369	SLP mq	2.952
Contiguità con servizi pubblici	SI	ref. schede	4.6

Tipologia	attrezzature oratoriali
Descrizione	Presenza di giochi all'aperto per bambini

Stato di manutenzione Buono Note sullo stato di manutenzione



Note generali

ORATORIO

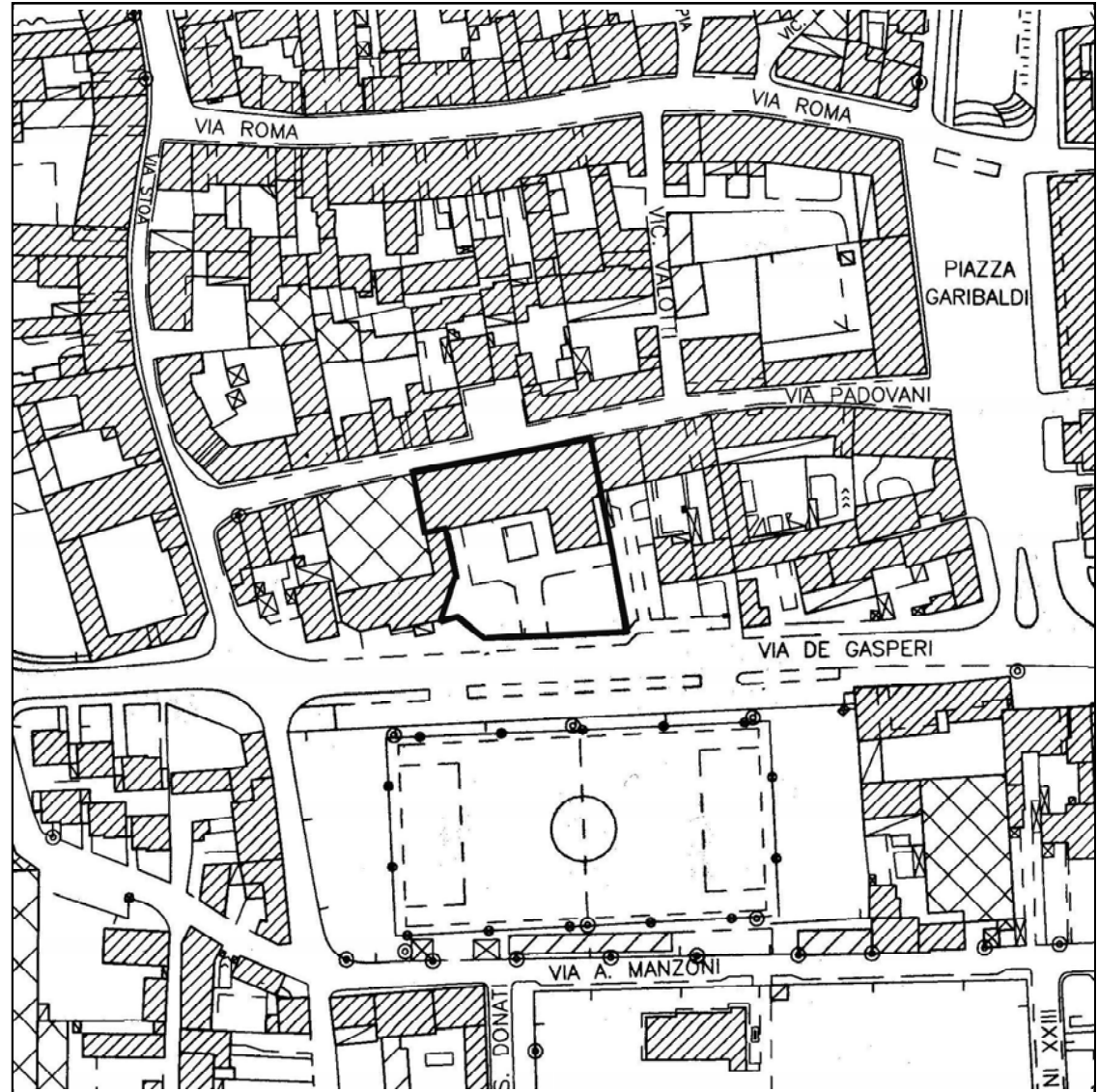
Indirizzo via De Gasperi, via Padovani

Fg Catasto 12

Mappali 610,613,611, 614

Proprietà privata

Attrezzature religiose
4.4



Scala

Sup. lotto mq	8.445	Presenza edifici	SI
Sup. coperta mq	425	N° piani fuori terra	1
Sup. scoperta mq	8.020	SLP mq	136
Contiguità con servizi pubblici	SI	ref. schede	425

CAMPO SPORTIVO

Indirizzo via De Gasperi, via A. Manzoni

Fg Catasto 12

Mappali 705, 1114

Proprietà privata

Attrezzature religiose

4.5

Tipologia attrezzature oratoriali

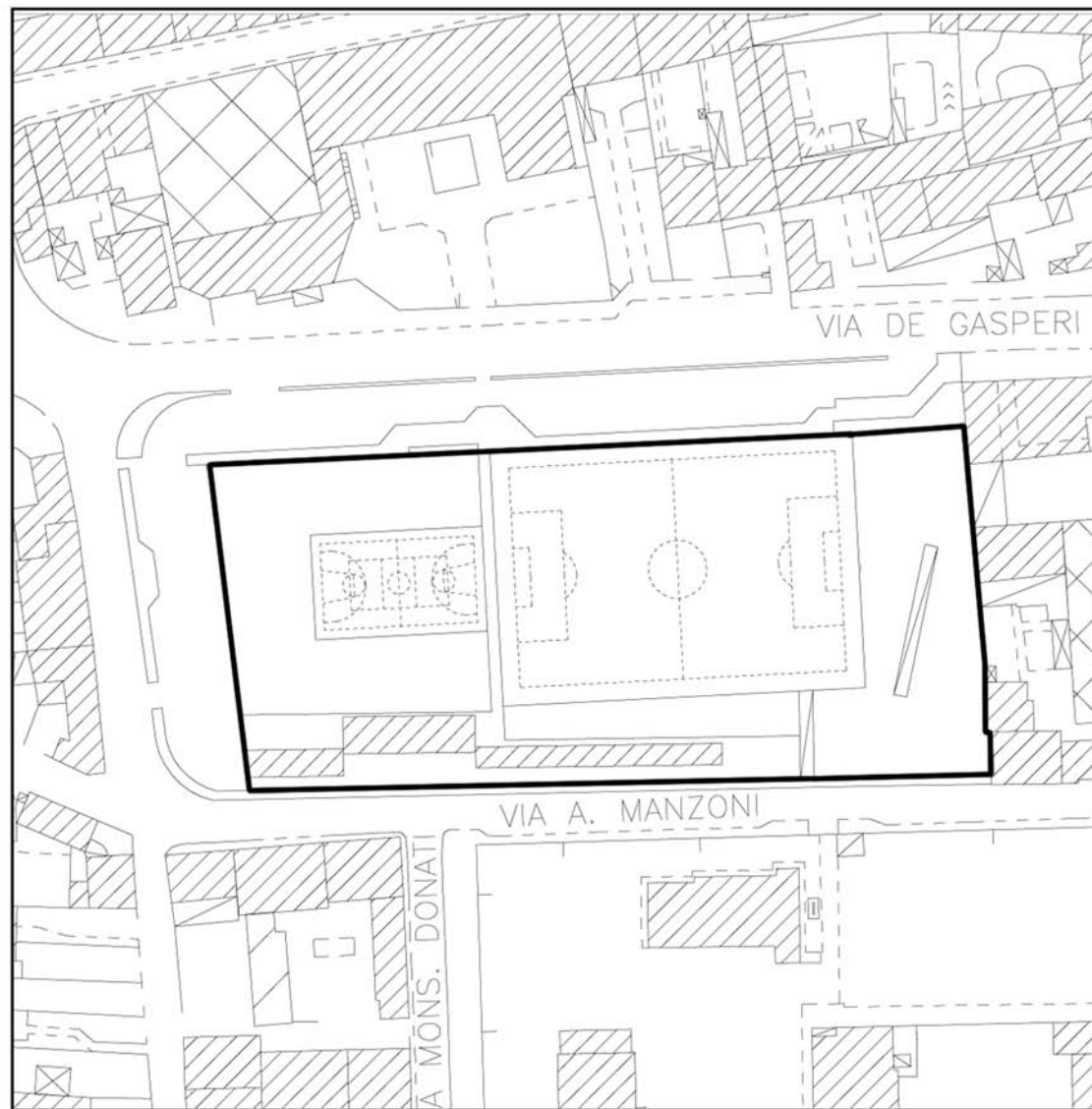
Descrizione Presenza di spogliatoi; impianto per illuminazione notturna; passaggio pedonale con verde e arredo urbano.

Stato di manutenzione **Ottimo**

Note sullo stato di manutenzione



Note generali



Sup. lotto mq	1.216	Presenza edifici	SI
Sup. coperta mq	1.200	N° piani fuori terra	1
Sup. scoperta mq	16	SLP mq	1.200
Contiguità con servizi pubblici	SI	ref. schede	4.4

PALAZZETTO DELLO SPORT

Indirizzo via De Gasperi

Fg Catasto 12

Mappali 602,603,604,
605,606

Proprietà privata

Attrezzature
religiose

4.6

Tipologia attrezzature oratoriali

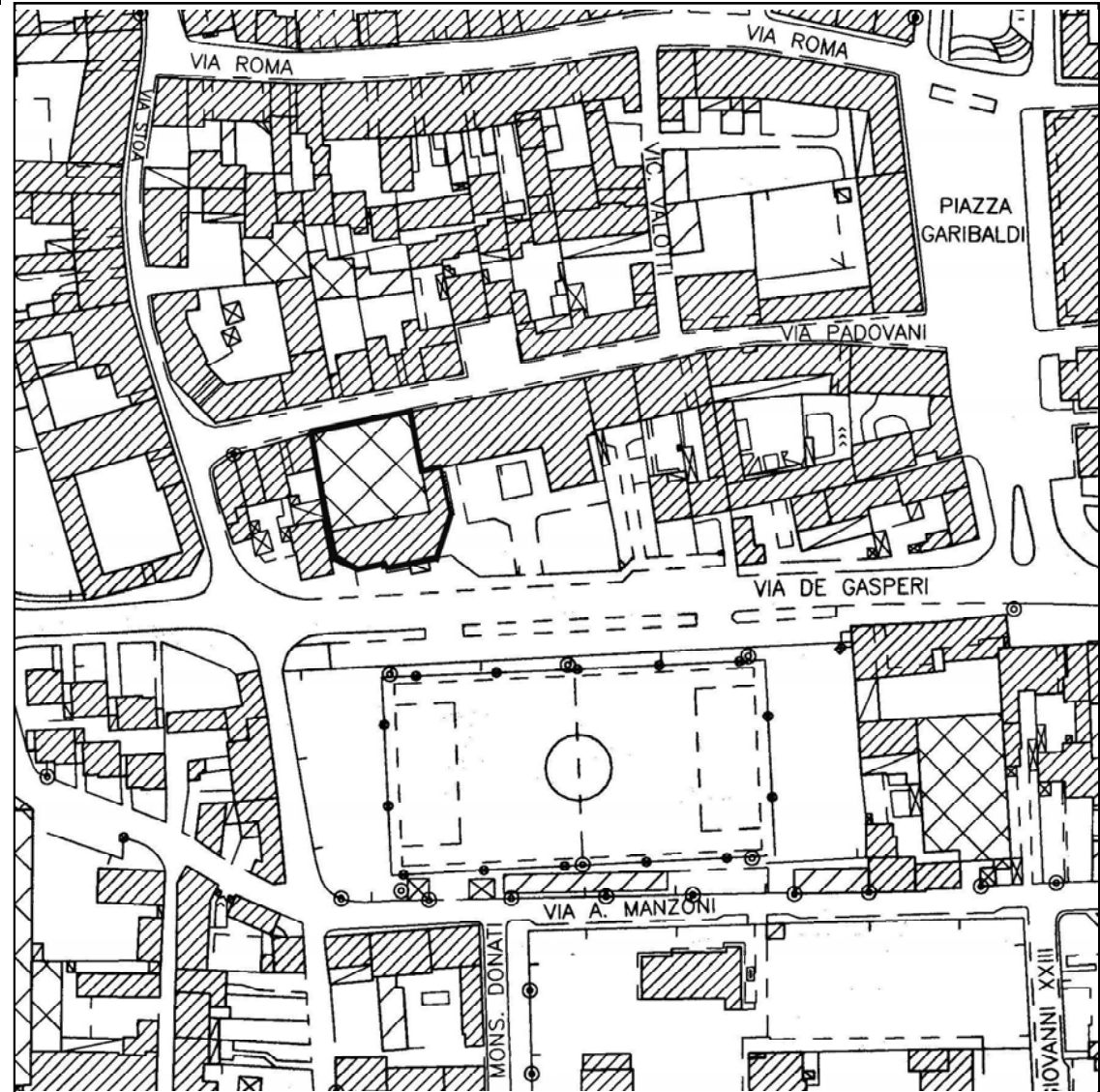
Descrizione Presenza di spogliatoi, gradinate

Stato di manutenzione Buono

Note sullo stato di manutenzione



Note generali



Scala 1: 2000

Sup. lotto mq	414	Presenza edifici	SI
Sup. coperta mq	414	N° piani fuori terra	1
Sup. scoperta mq	0	SLP mq	414
Contiguità con servizi pubblici	NO	ref. schede	

CHIESA DI S. GIUSEPPE

Indirizzo via Roma

Fg Catasto 12

Mappali A,379

Proprietà privata

Attrezzature religiose

4.7

Tipologia chiesa

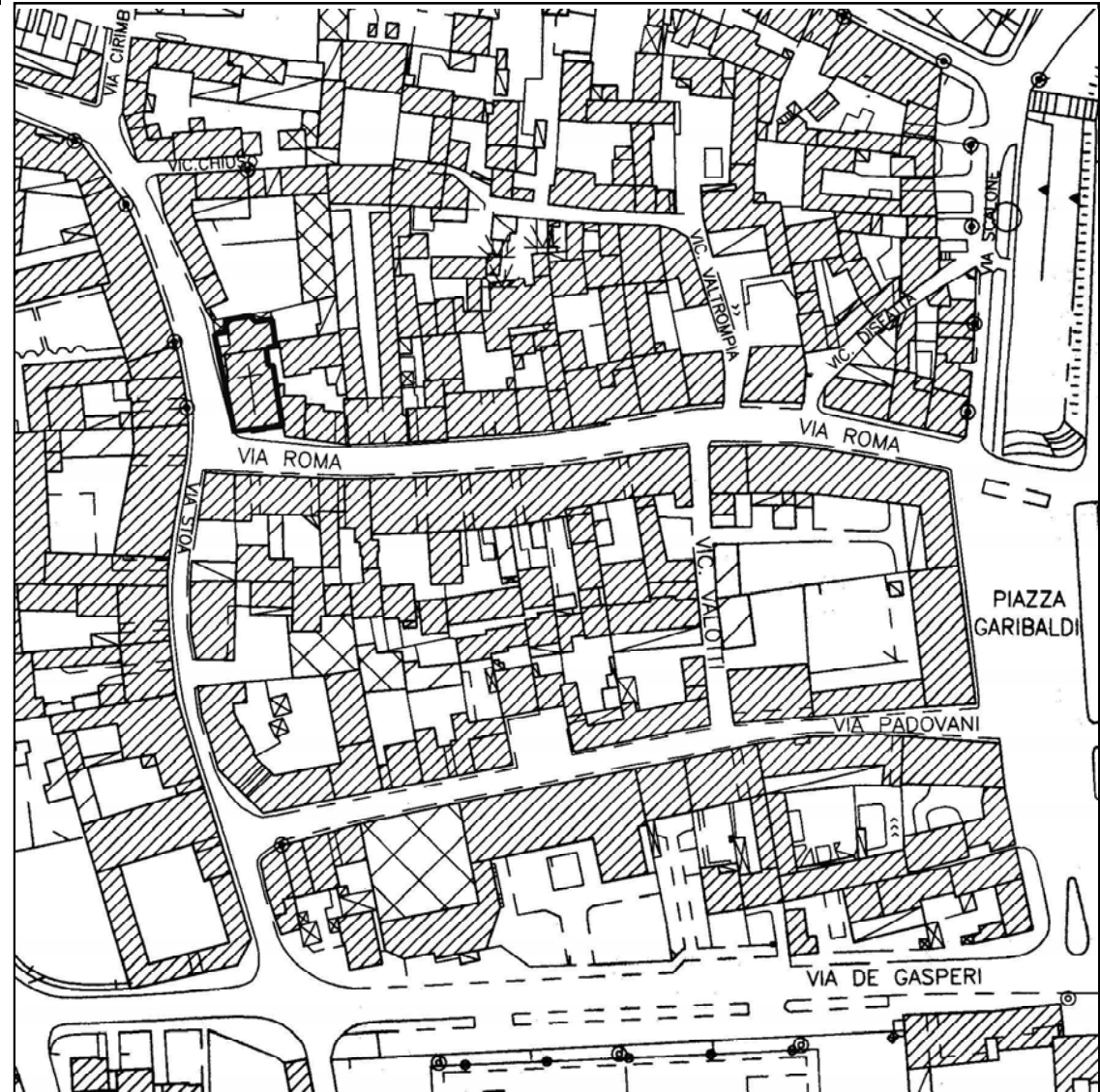
Descrizione Chiesa di S.Giuseppe inizio XVI secolo

Stato di manutenzione Buono

Note sullo stato di manutenzione



Note generali



Scala 1: 2000

Sup. lotto mq	<input type="text" value="951"/>	Presenza edifici	<input type="text" value="SI"/>
Sup. coperta mq	<input type="text" value="656"/>	N° piani fuori terra	<input type="text" value="1"/>
Sup. scoperta mq	<input type="text" value="295"/>	SLP mq	<input type="text" value="656"/>
Contiguità con servizi pubblici	<input type="checkbox"/>	ref. schede	<input type="text"/>

CHIESA S. ROCCO

Indirizzo piazza XX settembre

Fg Catasto 8

Mappali D,416

Proprietà privata

Attrezzature religiose

4.8

Tipologia chiesa

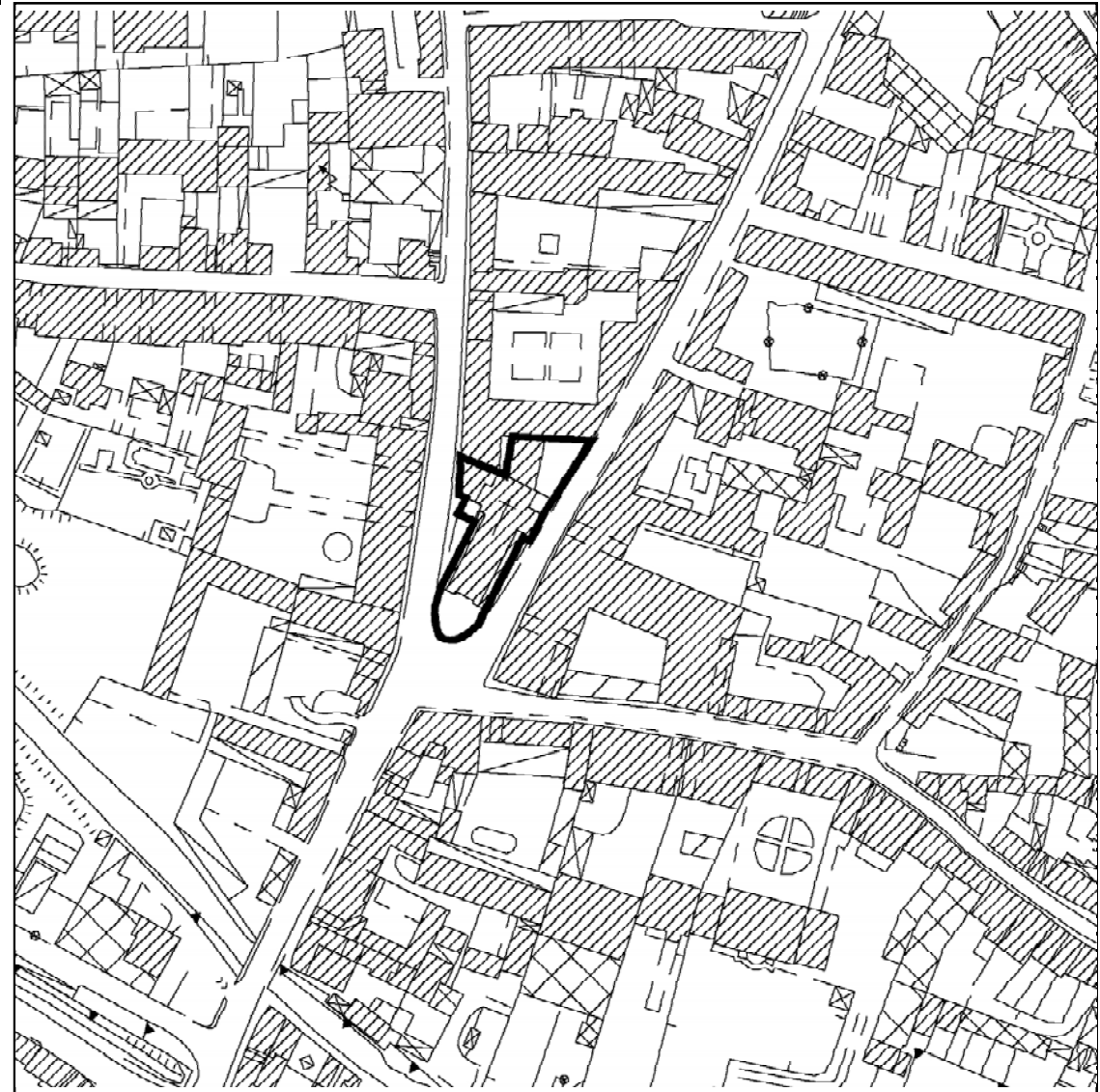
Descrizione XVI secolo; campanile del 1600; sagrato in porfido e ciotolato

Stato di manutenzione Buono

Note sullo stato di manutenzione



Note generali



Scala 1: 2000

Sup. lotto mq	758	Presenza edifici	SI
Sup. coperta mq	179	N° piani fuori terra	1
Sup. scoperta mq	579	SLP mq	179
Contiguità con servizi pubblici	NO	rif. schede	

CHIESA DELLA VISITAZIONE DI MARIA VERGINE

Indirizzo cascina Castelletto Palazzo

Fg Catasto 2

Mappali B,37

Proprietà privata

Attrezzature religiose

4.9

Tipologia chiesa

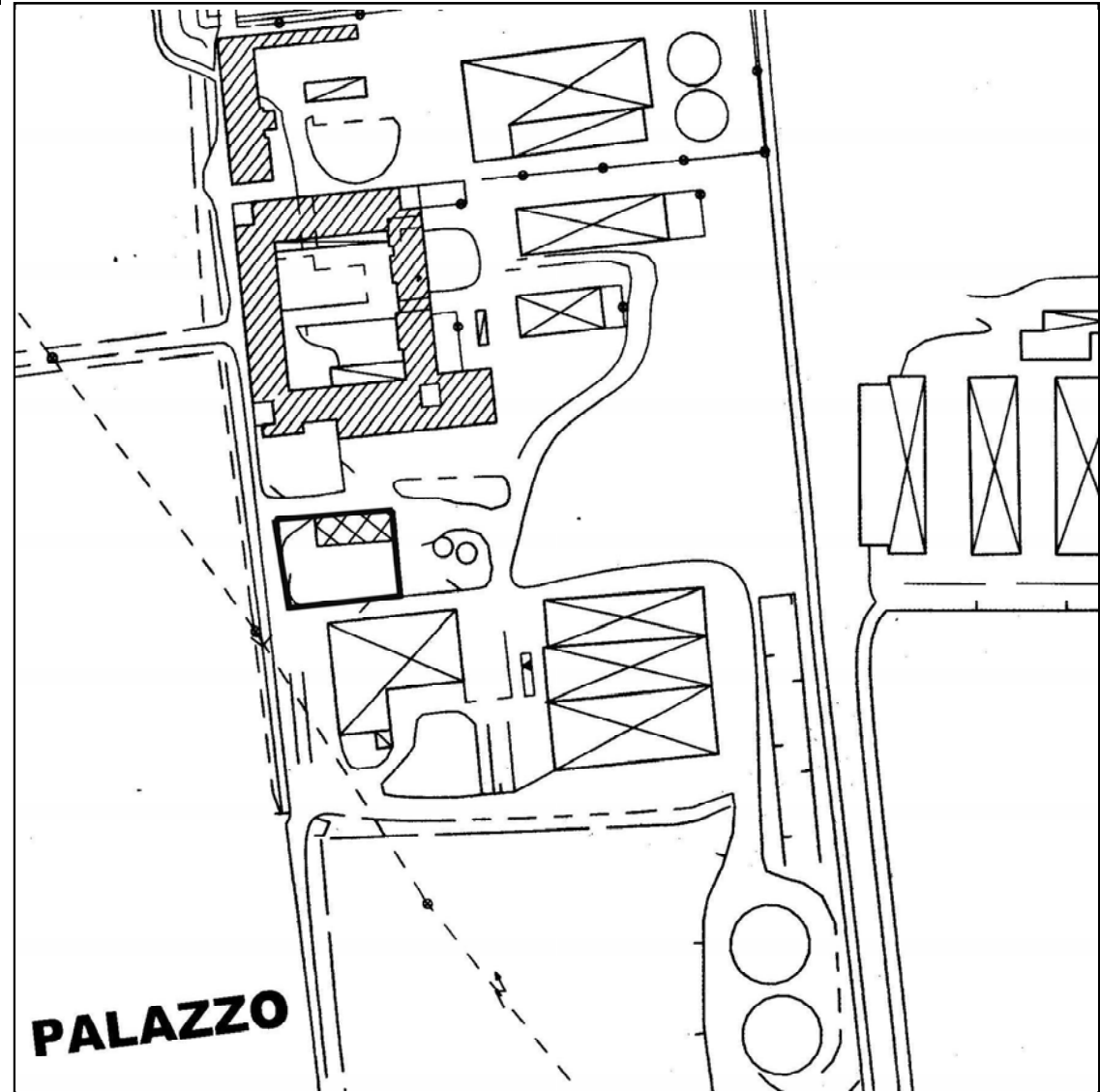
Descrizione

Stato di manutenzione Buono

Note sullo stato di manutenzione



Note generali



Scala

Sup. lotto mq	516	Presenza edifici	SI
Sup. coperta mq	109	N° piani fuori terra	1
Sup. scoperta mq	407	SLP mq	109
Contiguità con servizi pubblici	NO	ref. schede	

CHIESA CASCINA MADONNINA

Indirizzo Cascina Madonnina

Fg Catasto 15

Mappali A

Proprietà privata

Attrezzature religiose

4.10

Tipologia chiesa

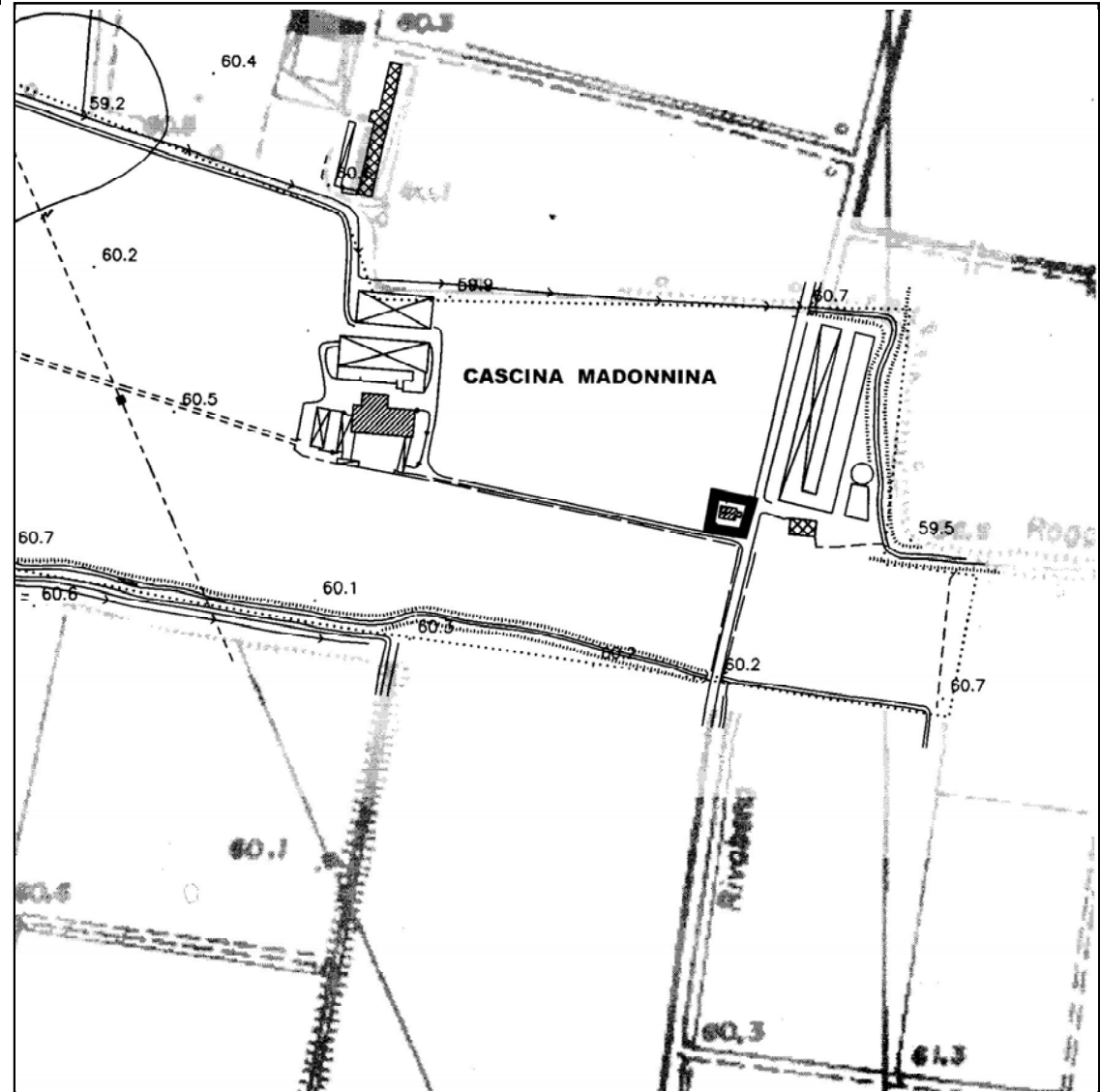
Descrizione

Stato di manutenzione Buono

Note sullo stato di manutenzione



Note generali



Scala 1: 2000

Sup. lotto mq	<input type="text" value="1.242"/>	N° posti auto	<input type="text" value="34"/>
Sup. parcheggi mq	<input type="text" value="581"/>	Sup. a verde mq	<input type="text"/>
Contiguità con servizi pubblici	<input type="text" value="NO"/>	rif. schede	<input type="text"/>

Indirizzo via F.lli Rosselli
 Inventario Fg Catasto 4 Mappali 332
 Proprietà pubblica

Parcheggi

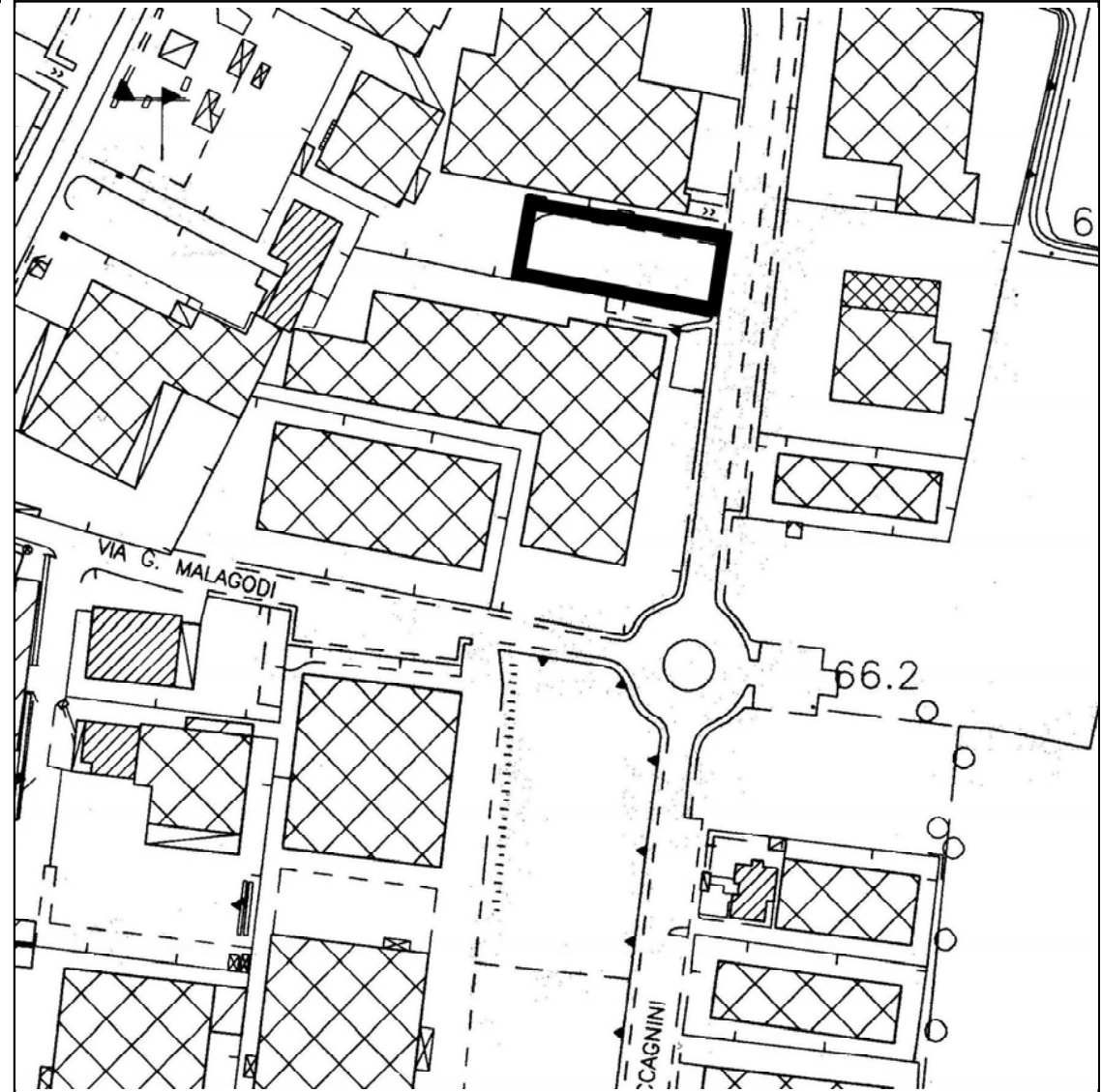
5.1

Tipologia parcheggi in sede propria
 Descrizione Parcheggio asfaltato e illuminato

Stato di manutenzione Buono Note sullo stato di manutenzione



Note generali



Sup. lotto mq	<input type="text" value="304"/>	N° posti auto	<input type="text" value="21"/>
Sup. parcheggi mq	<input type="text" value="304"/>	Sup. a verde mq	<input type="text"/>
Contiguità con servizi pubblici	<input type="text" value="NO"/>	ref. schede	<input type="text"/>

Indirizzo via G. Malagodi
 Inventario Fg Catasto 4 Mappali 376
 Proprietà pubblica

Parcheggi

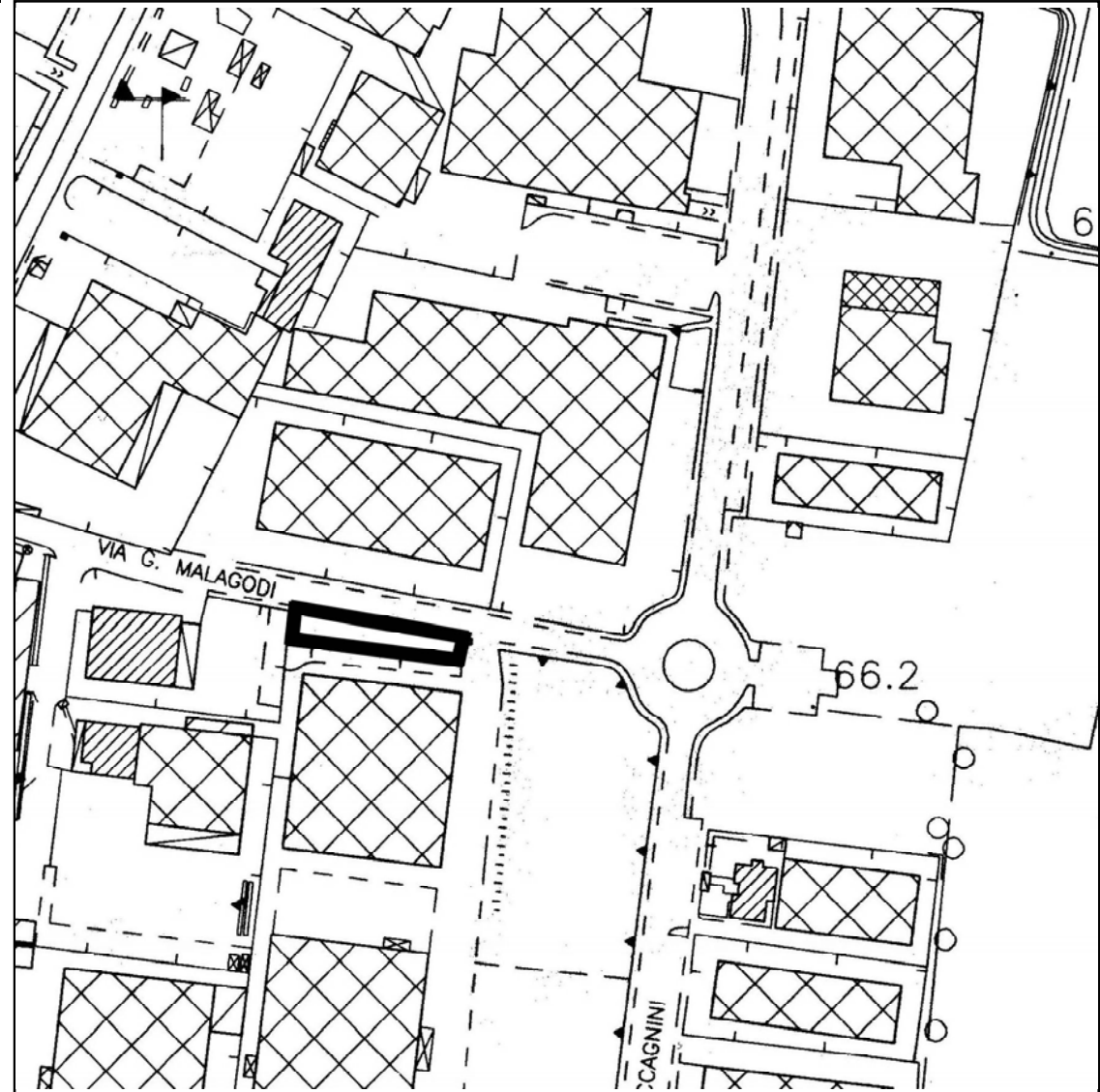
5.2

Tipologia parcheggi a bordo strada
 Descrizione

Stato di manutenzione Buono Note sullo stato di manutenzione



Note generali



Sup. lotto mq	<input type="text" value="3.496"/>	N° posti auto	<input type="text" value="17"/>
Sup. parcheggi mq	<input type="text" value="295"/>	Sup. a verde mq	<input type="text" value="1905"/>
Contiguità con servizi pubblici	<input type="text" value="NO"/>	ref. schede	<input type="text"/>

Indirizzo via Matteotti
 Inventario Fg Catasto 5 Mappali 81
 Proprietà

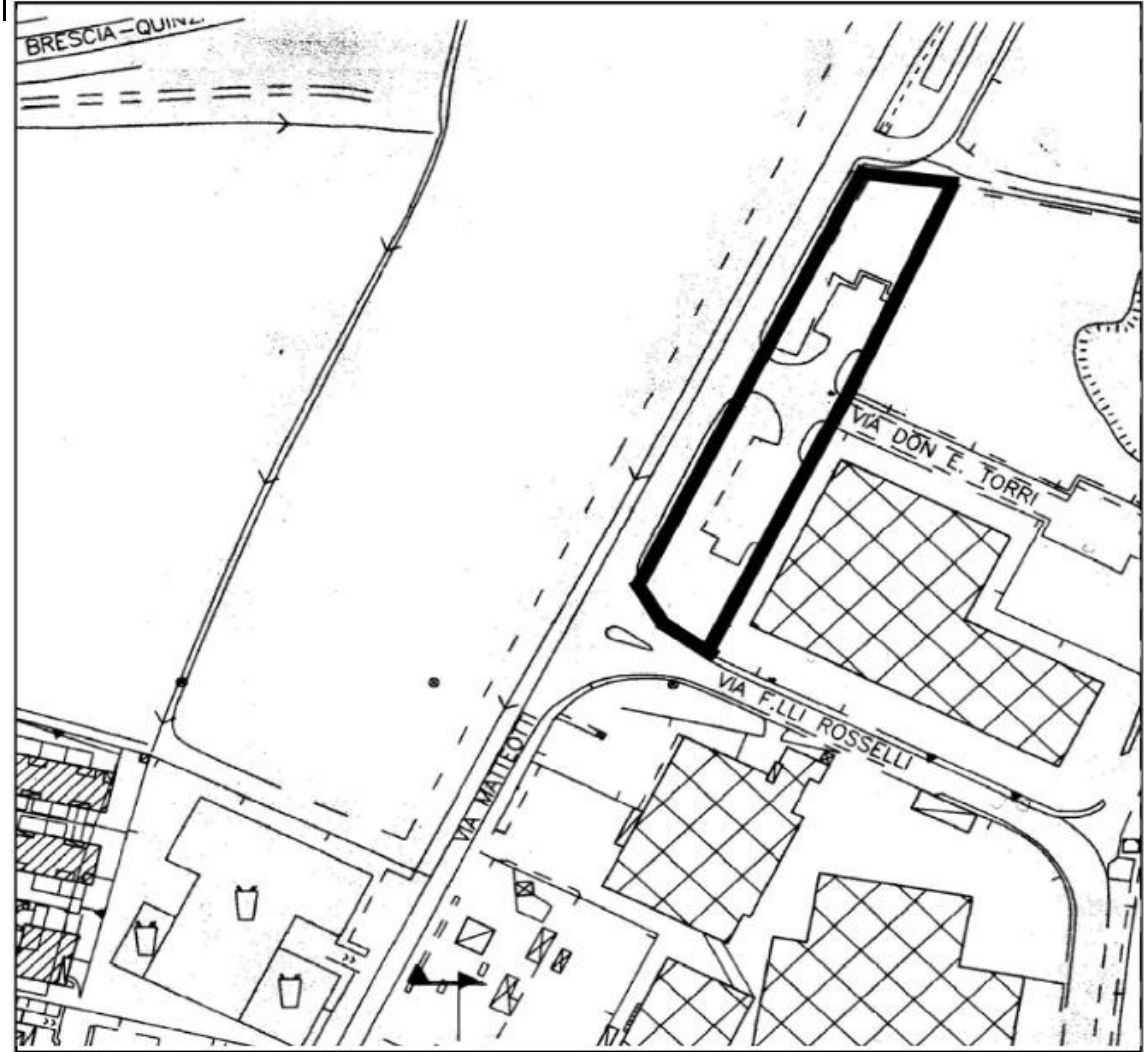
Parcheggi
 e verde
5.3

Tipologia parcheggi in sede propria
 Descrizione

Stato di manutenzione Buono Note sullo stato di manutenzione



Note generali



Sup. lotto mq	<input type="text" value="4.480"/>	N° posti auto	<input type="text" value="135"/>
Sup. parcheggi mq	<input type="text" value="2.303"/>	Sup. a verde mq	<input type="text"/>
Contiguità con servizi pubblici	<input type="checkbox" value="SI"/>	ref. schede	<input type="text" value="3.8"/>

Indirizzo via Verolavecchia
 Inventario Fg Catasto 8 Mappali c
 Proprietà pubblica

Parcheggi

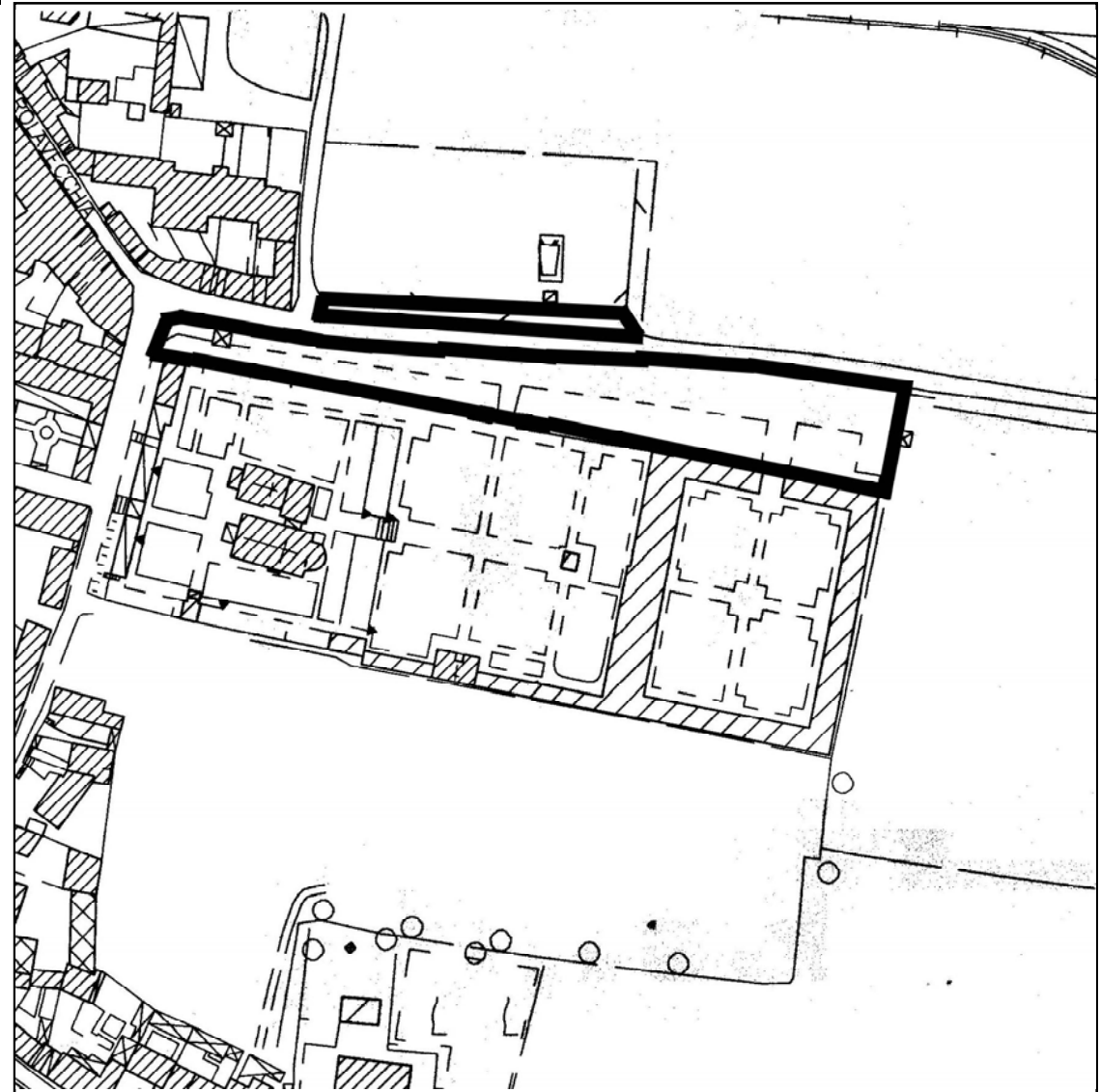
5.4

Tipologia parcheggi in sede propria
 Descrizione Parcheggio illuminato; presenza cabina elettrica; prefabbricato fioraio cimitero

Stato di manutenzione Medio Note sullo stato di manutenzione



Note generali



Sup. lotto mq	500	N° posti auto	3
Sup. parcheggi mq	59	Sup. a verde mq	302
Contiguità con servizi pubblici	NO	ref. schede	

Indirizzo via Don G. Corsini
Inventario Fg Catasto 8 Mappali 650
Proprietà pubblica

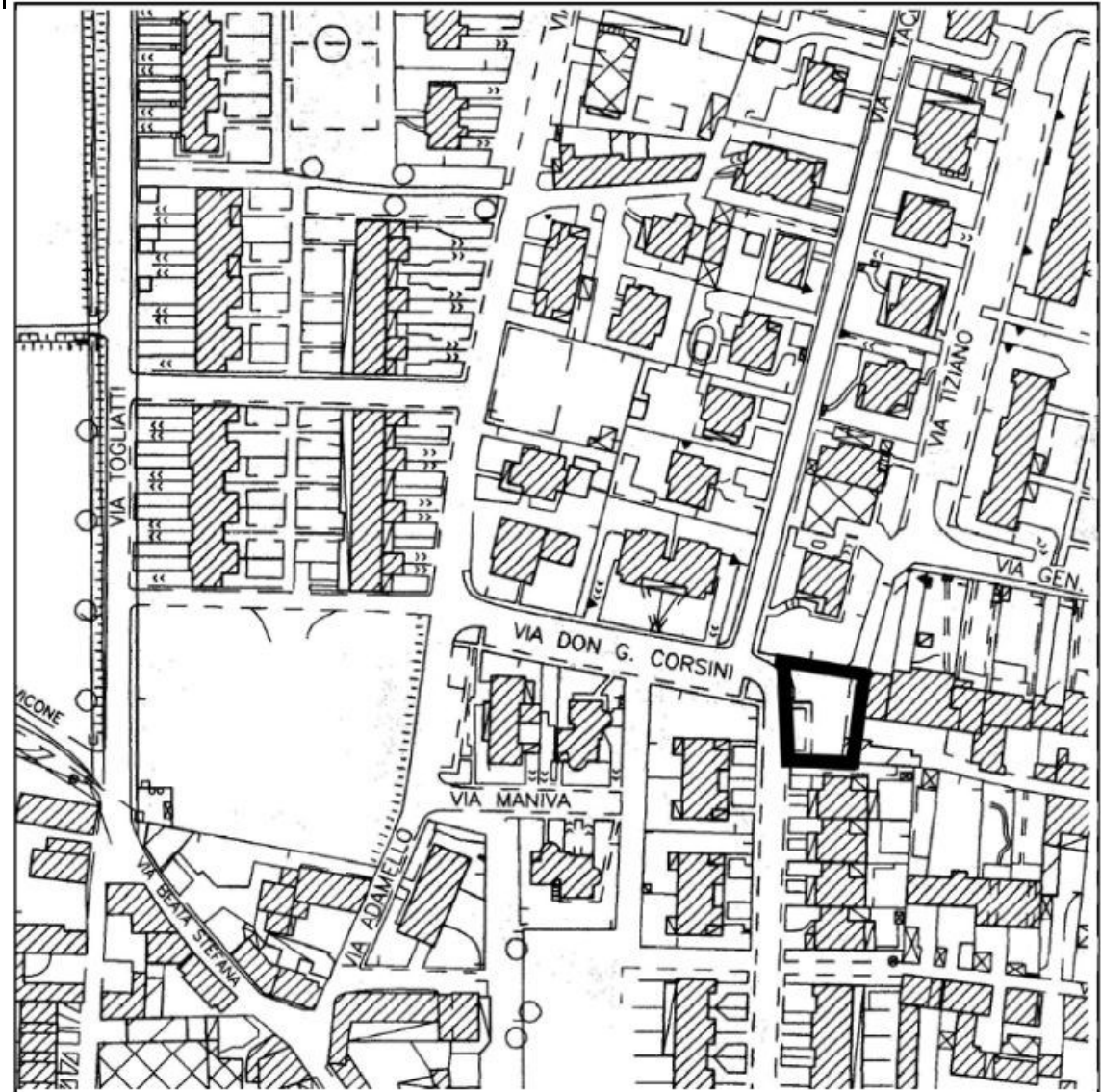
**Parcheggi
e verde**
5.5

Tipologia parcheggi a bordo strada
Descrizione presenza cabina elettrica

Stato di manutenzione Buono **Note sullo stato di manutenzione**



Note generali



Sup. lotto mq	1.070	N° posti auto	18
Sup. parcheggi mq	314	Sup. a verde mq	756
Contiguità con servizi pubblici	NO	ref. schede	

Indirizzo via Don G. Corsini
 Inventario Fg Catasto 8 Mappali 654
 Proprietà pubblica

Parcheggi
5.6

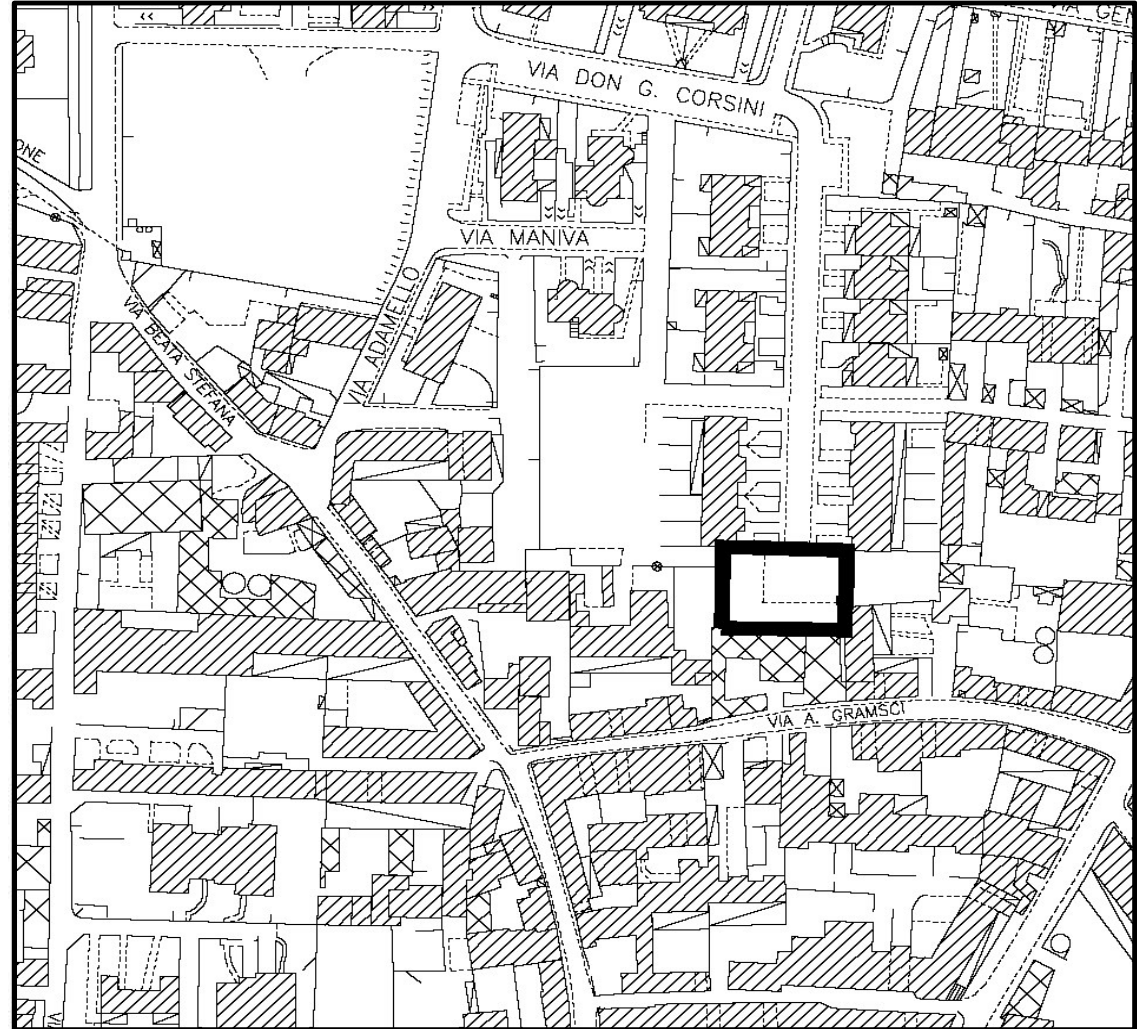
Tipologia parcheggi in sede propria

Descrizione

Stato di manutenzione Medio Note sullo stato di manutenzione



Note generali



Sup. lotto mq	<input type="text" value="319"/>	N° posti auto	<input type="text" value="19"/>
Sup. parcheggi mq	<input type="text" value="319"/>	Sup. a verde mq	<input type="text"/>
Contiguità con servizi pubblici	<input type="text" value="NO"/>	ref. schede	<input type="text"/>

Indirizzo piazza IV novembre
Inventario Fg Catasto 13 **Mappali** area urbana
Proprietà pubblica

Parcheggi

5.7

Tipologia parcheggi in sede propria

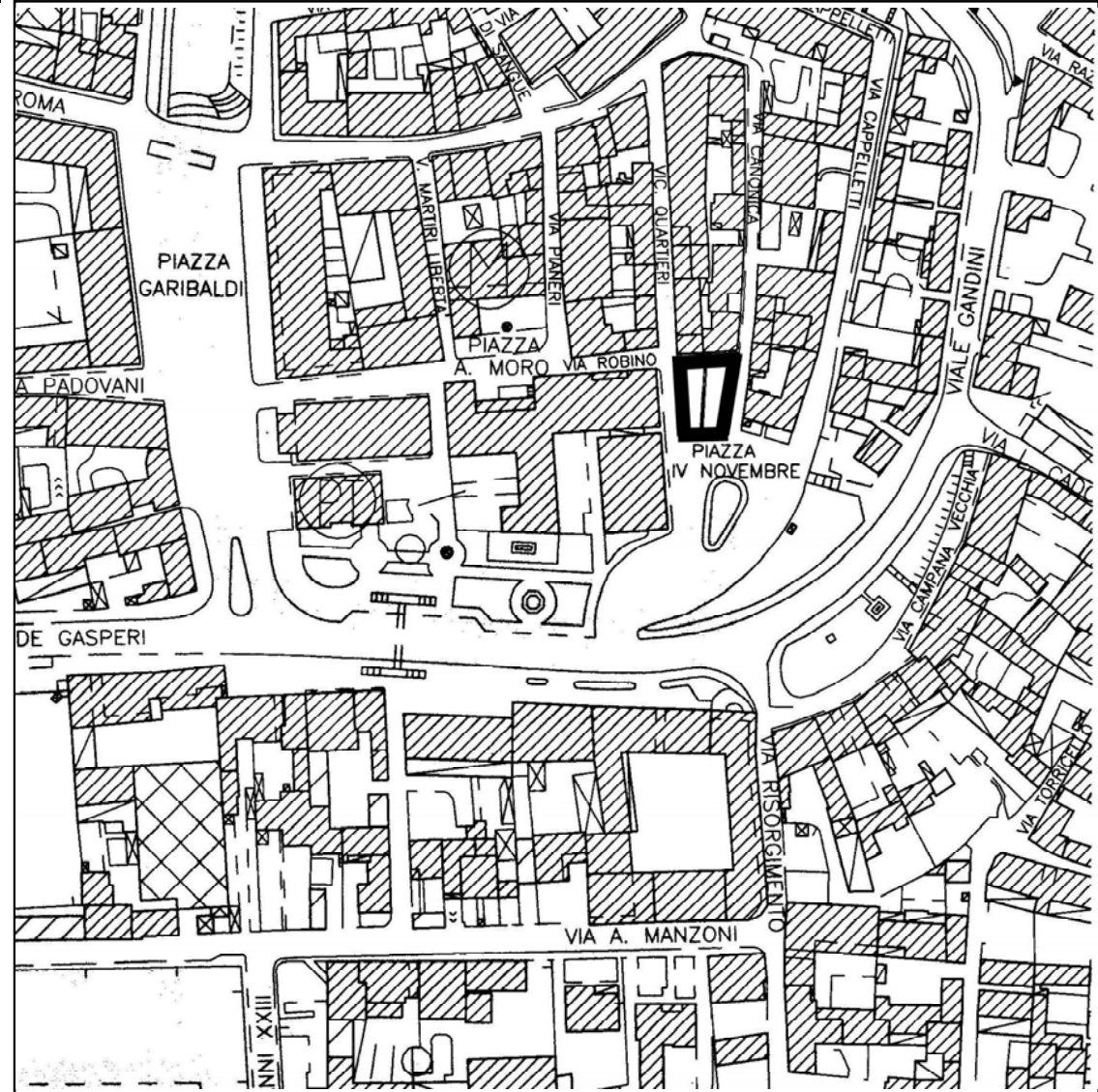
Descrizione Alberature di arredo

Stato di manutenzione Buono

Note sullo stato di manutenzione



Note generali



Scala 1: 2000

Sup. lotto mq	170	N° posti auto	10
Sup. parcheggi mq	170	Sup. a verde mq	
Contiguità con servizi pubblici	SI	ref. schede	3.2

Indirizzo via Manzoni
Inventario Fg Catasto 13 Mappali 324
Proprietà pubblica

Parcheggi

5.8

Tipologia parcheggi in sede propria

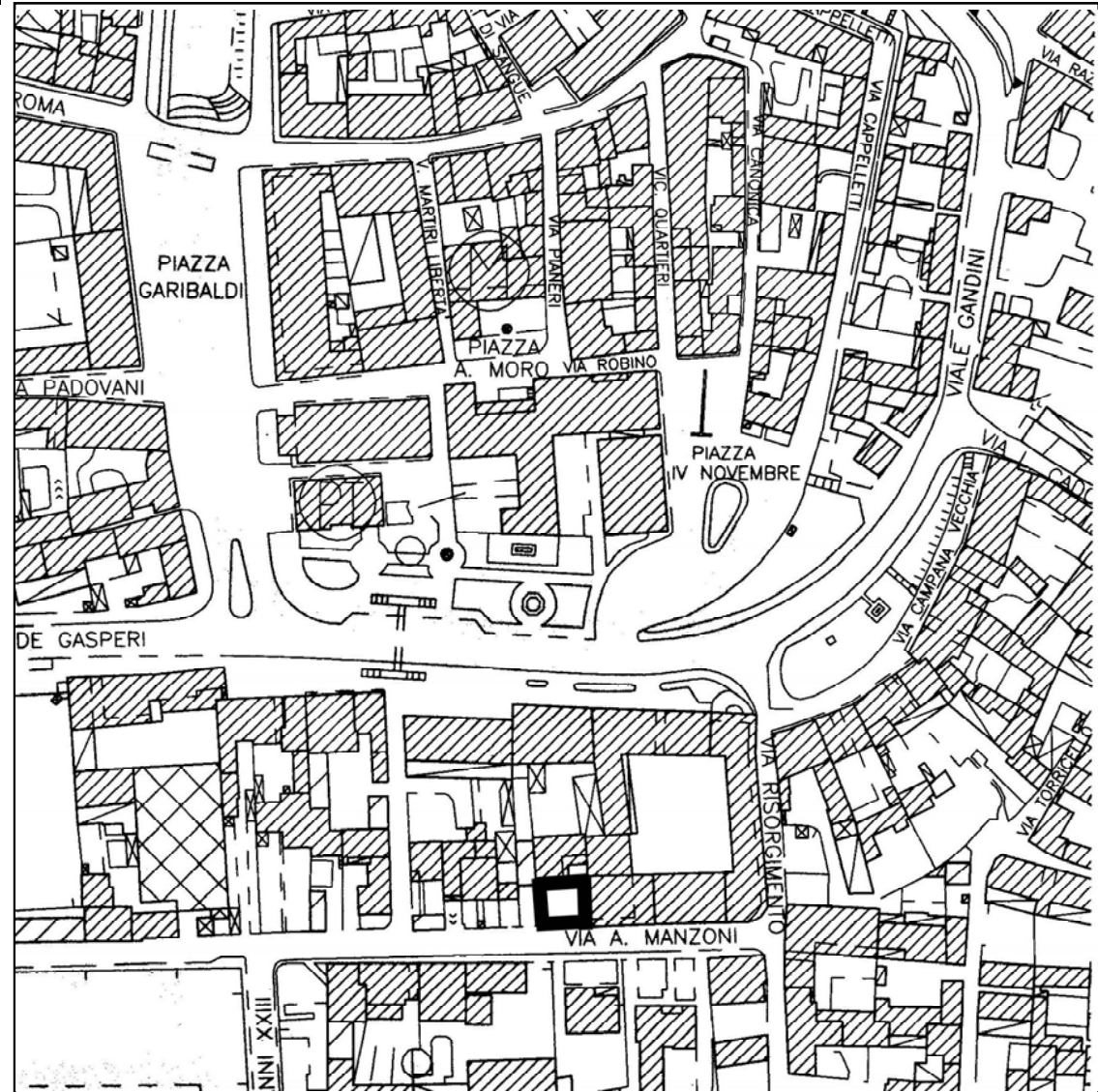
Descrizione Parcheggio asfaltato

Stato di manutenzione Buono

Note sullo stato di manutenzione



Note generali



Scala 1: 2000

Sup. lotto mq	1.804	N° posti auto	106
Sup. parcheggi mq	1.804	Sup. a verde mq	
Contiguità con servizi pubblici	NO	ref. schede	

Indirizzo piazza Garibaldi
Inventario Fg Catasto 12 **Mappali** area urbana
Proprietà pubblica

Parcheggi

5.9

Tipologia parcheggi in sede propria

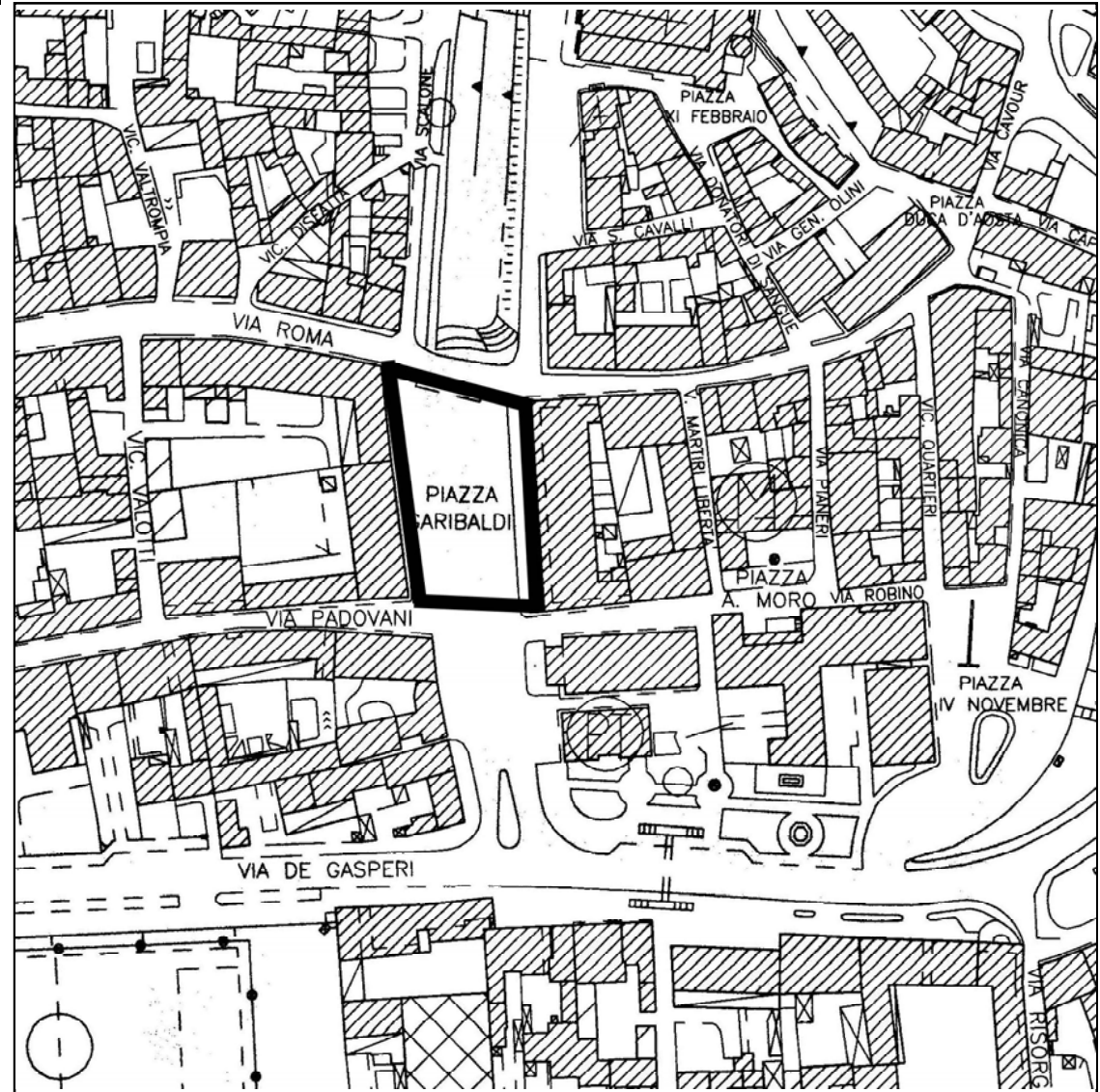
Descrizione Parcheggio illuminato asfaltato; piazza per il mercato

Stato di manutenzione Buono

Note sullo stato di manutenzione



Note generali



Scala 1: 2000

Sup. lotto mq	2.810	N° posti auto	47
Sup. parcheggi mq	650	Sup. a verde mq	0
Contiguità con servizi pubblici	SI	rif. schede	4.5

Indirizzo via G. de Gasperi

Inventario Fg Catasto 12

Proprietà pubblica

Mappali strada provinciale e 1114

Parcheggi

5.10

Tipologia parcheggi a bordo strada

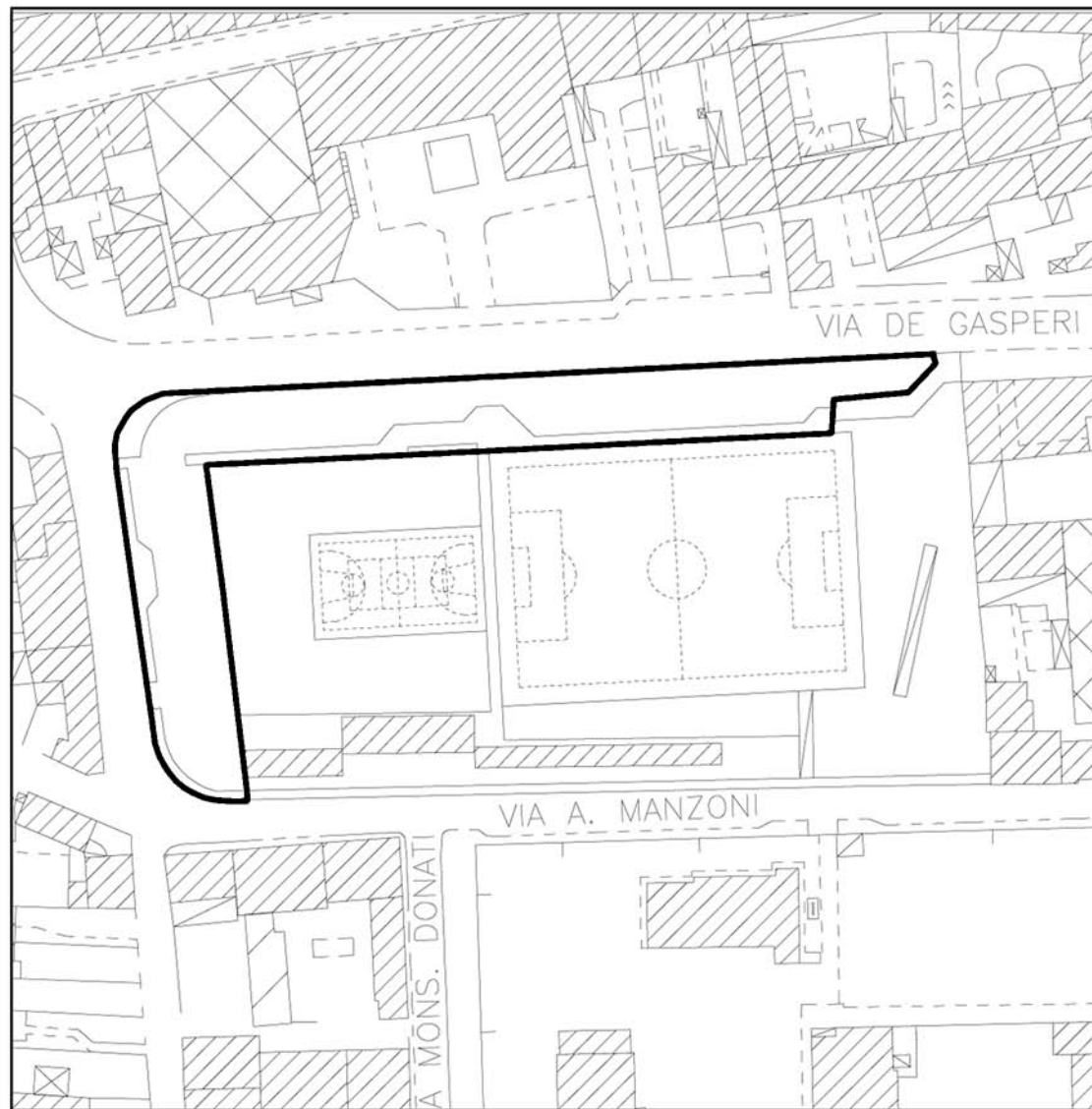
Descrizione Parcheggio asfaltato con aiuole e marciapiedi

Stato di manutenzione Ottimo

Note sullo stato di manutenzione



Note generali



Sup. lotto mq	2.365	N° posti auto	132
Sup. parcheggi mq	2.365	Sup. a verde mq	
Contiguità con servizi pubblici	NO	rif. schede	

Indirizzo via Santa Maria, Mazzini
Inventario Fg Catasto 11 Mappali 688
Proprietà pubblica

Parcheggi

5.11

Tipologia parcheggi in sede propria

Descrizione Parcheggio illuminato; asfaltato; presenza di una santella

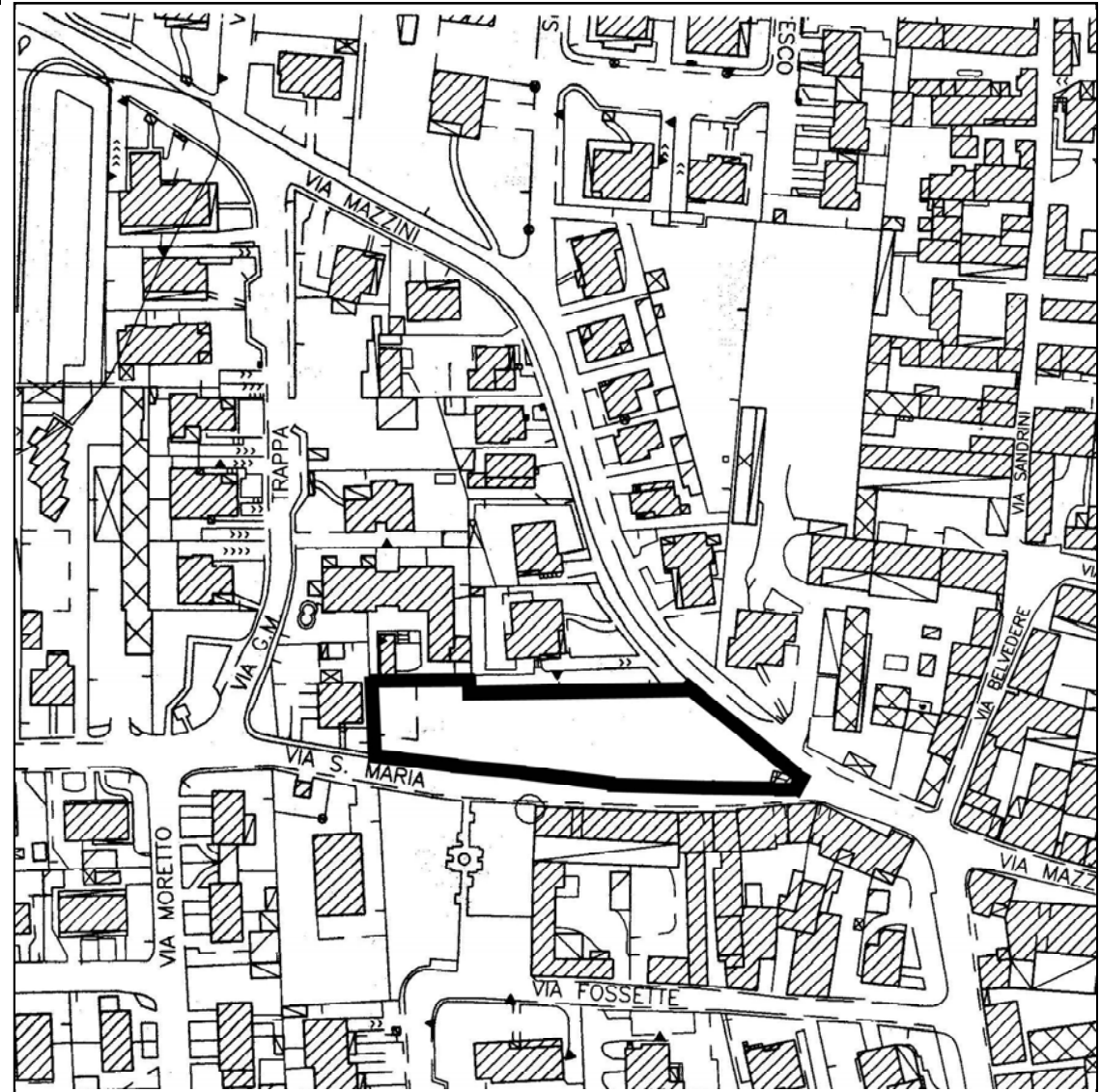
Stato di manutenzione Buono

Note sullo stato di manutenzione

Presenza di alberature di recente installazione; sistemazione delle parti a verde a diretto contatto con le abitazioni



Note generali



Scala 1: 2000

Sup. lotto mq N° posti auto
Sup. parcheggi mq Sup. a verde mq
Contiguità con servizi pubblici rif. schede

Indirizzo via Zaccagnini
Inventario Fg Catasto 14 Mappali 509, 510
Proprietà pubblica

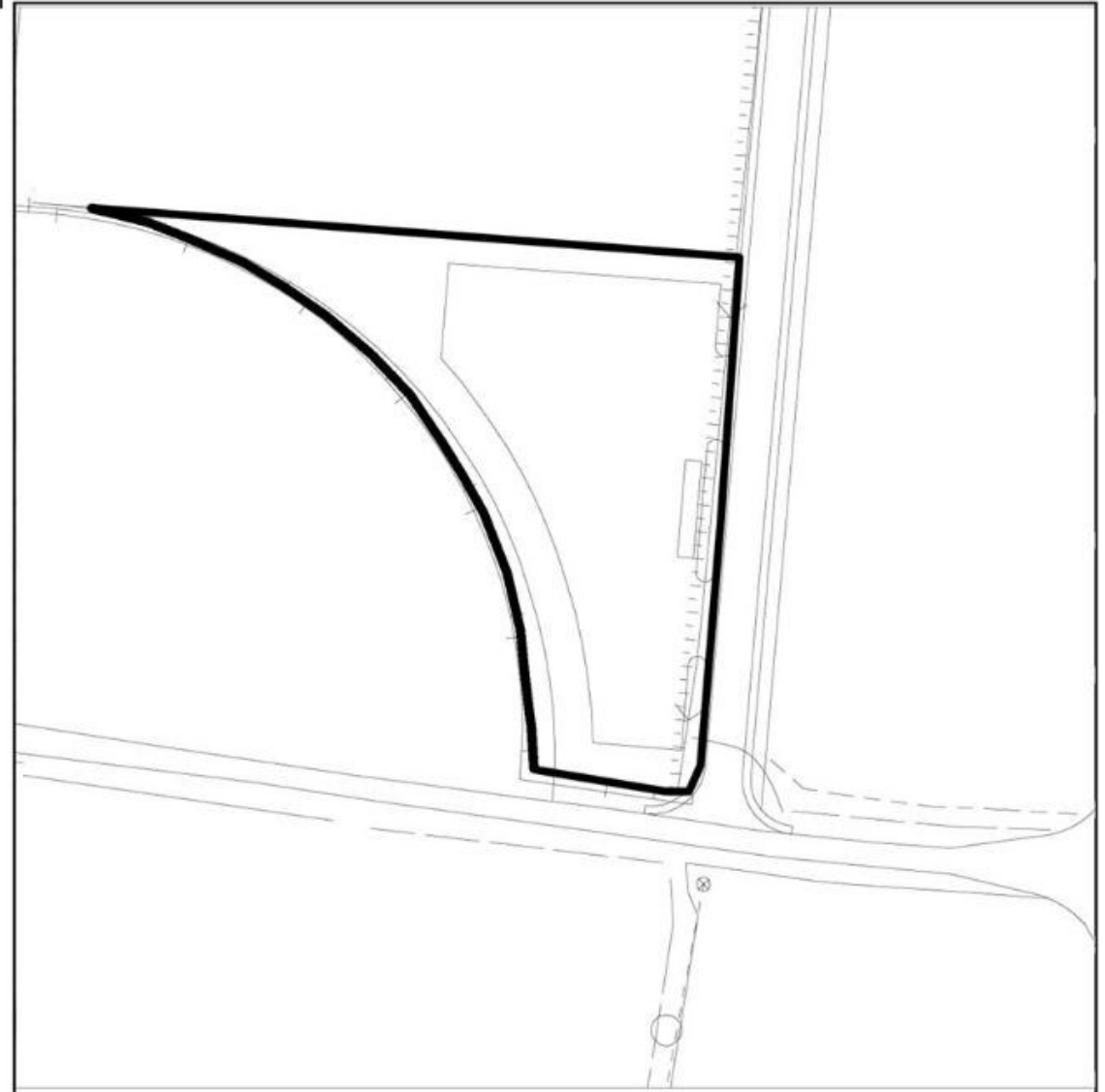
Parcheggi
e verde
5.12

Tipologia parcheggi in sede propria
Descrizione Presenza della pesa pubblica automatica

Stato di manutenzione **Ottimo** Note sullo stato di manutenzione



Note generali



Sup. lotto mq	<input type="text" value="1.115"/>	N° posti auto	<input type="text" value="66"/>
Sup. parcheggi mq	<input type="text" value="1.115"/>	Sup. a verde mq	<input type="text"/>
Contiguità con servizi pubblici	<input type="checkbox" value="SI"/>	ref. schede	<input type="text" value="3.6"/>

Indirizzo via Suor Laura Aceti
Inventario Fg Catasto 17 Mappali 33 (parte)
Proprietà pubblica

Parcheggi

5.13

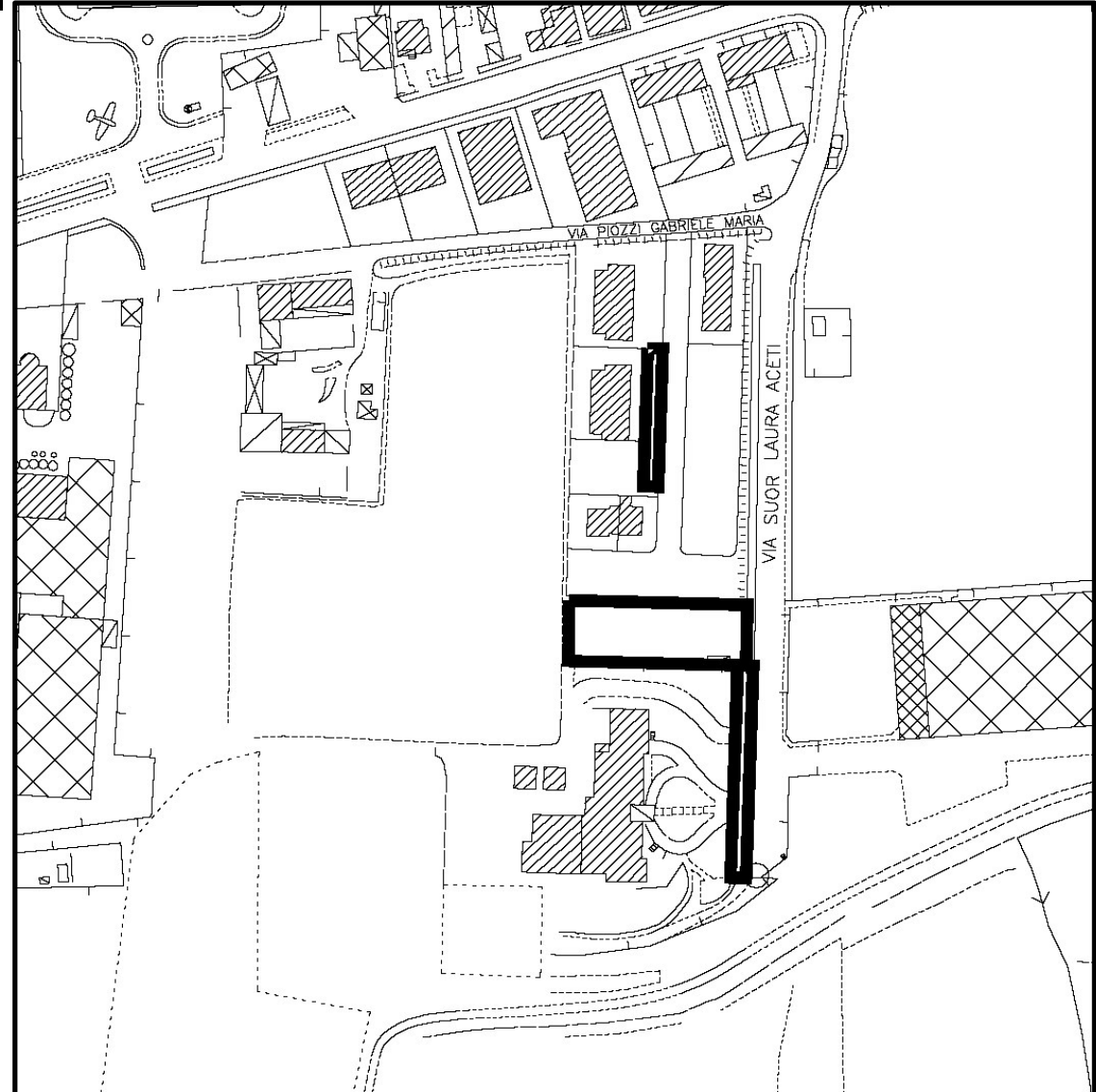
Tipologia parcheggi in sede propria

Descrizione Parcheggio illuminato; asfaltato; pensilina coperta per biciclette; presenza di contenitore per la raccolta rifiuti

Stato di manutenzione Buono **Note sullo stato di manutenzione**



Note generali



Scala 1: 2000

Sup. lotto mq	<input type="text" value="7.978"/>	N° posti auto	<input type="text" value="469"/>
Sup. parcheggi mq	<input type="text" value="7.978"/>	Sup. a verde mq	<input type="text"/>
Contiguità con servizi pubblici	<input type="checkbox" value="SI"/>	ref. schede	<input type="text" value="2.15"/>

Indirizzo via Santa Maria
 Inventario Fg Catasto 11 Mappali 25
 Proprietà pubblica

Parcheggi

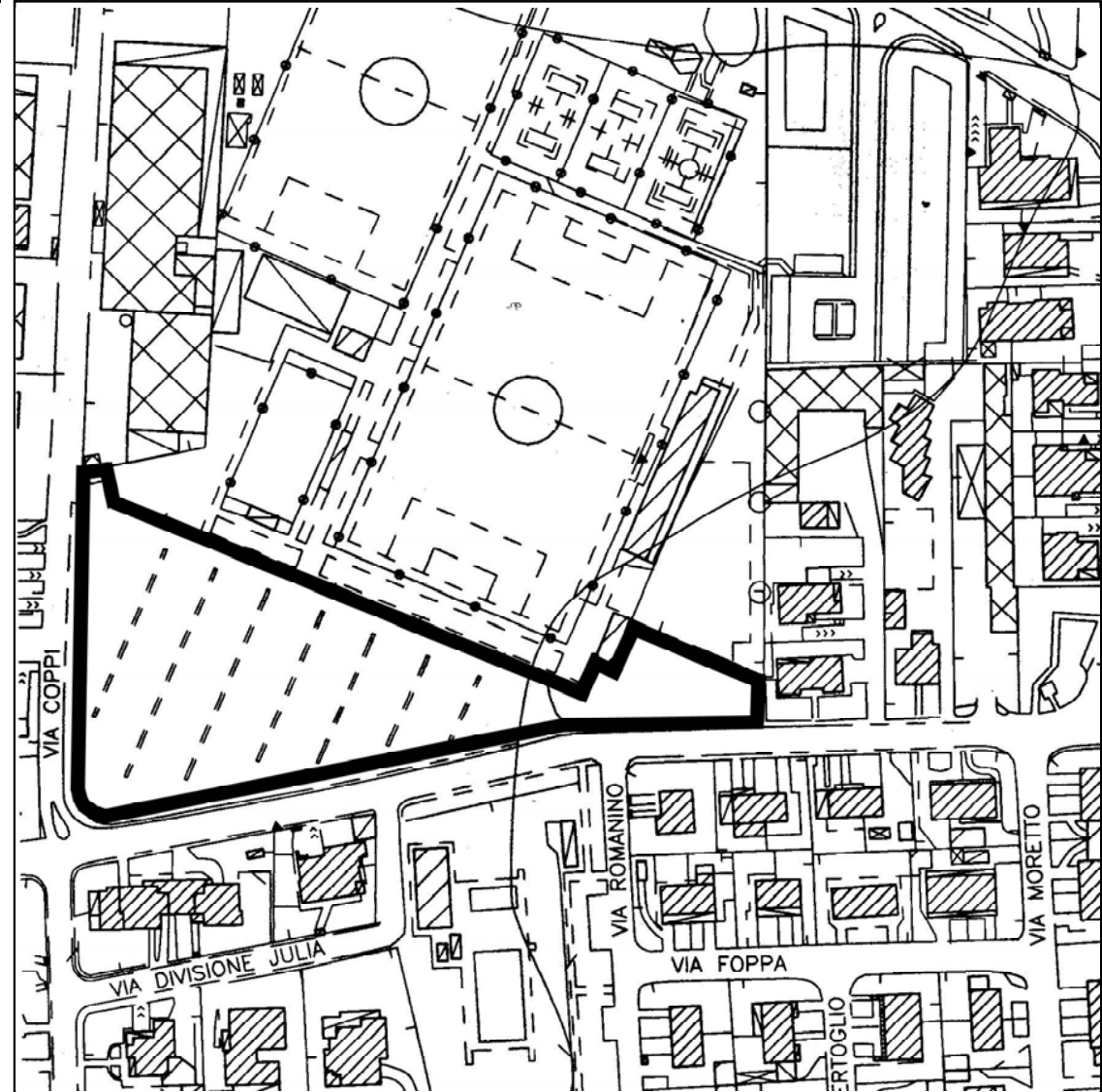
5.14

Tipologia parcheggi in sede propria
 Descrizione

Stato di manutenzione Buono Note sullo stato di manutenzione



Note generali



Sup. lotto mq	<input type="text" value="493"/>	N° posti auto	<input type="text" value="21"/>
Sup. parcheggi mq	<input type="text" value="355"/>	Sup. a verde mq	<input type="text" value="138"/>
Contiguità con servizi pubblici	<input type="text" value="NO"/>	ref. schede	<input type="text"/>

Indirizzo via Mazzini
Inventario Fg Catasto 7 Mappali 334
Proprietà pubblica

Parcheggi

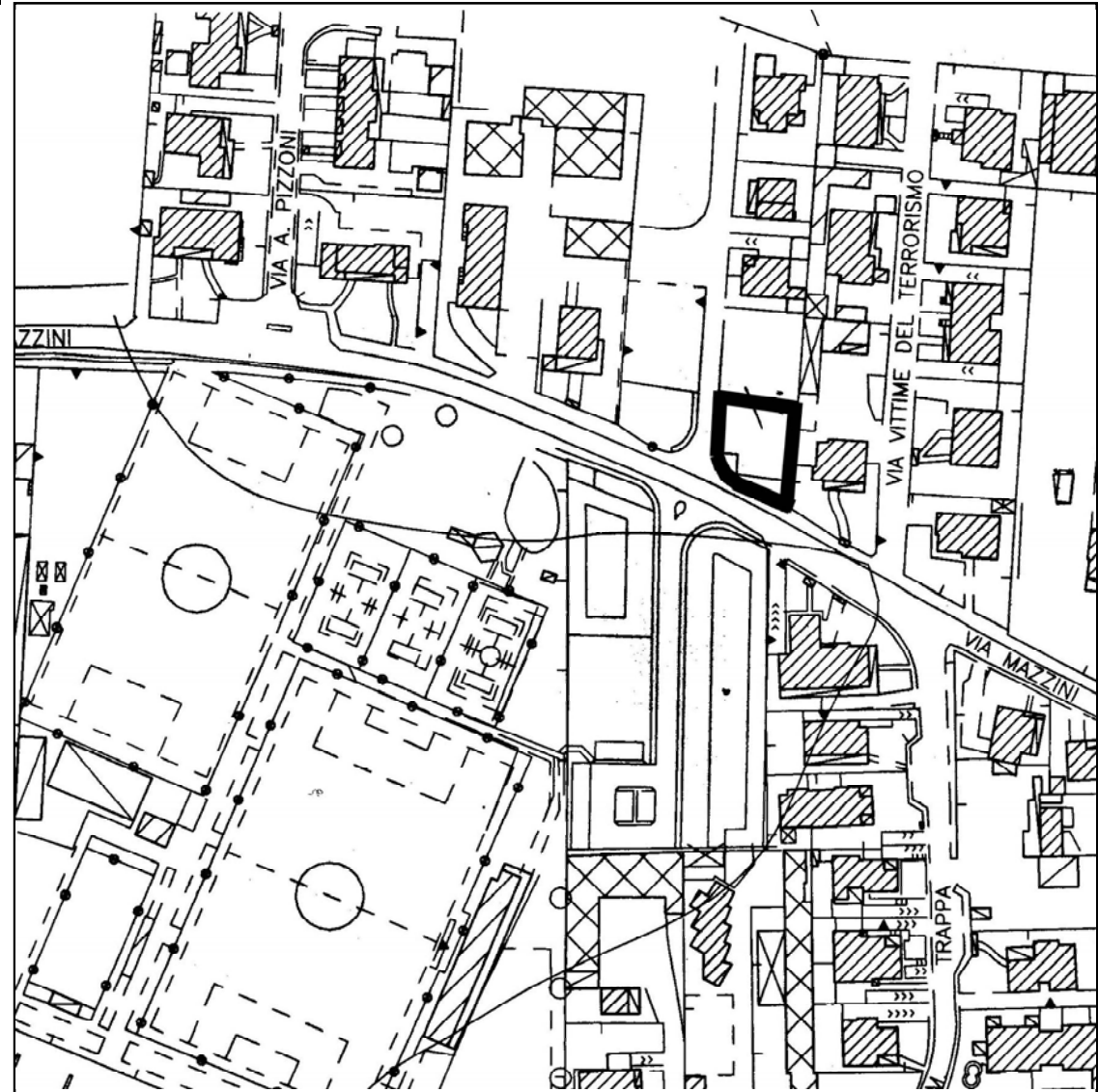
5.15

Tipologia parcheggi in sede propria
Descrizione

Stato di manutenzione Medio **Note sullo stato di manutenzione**



Note generali



Sup. lotto mq	<input type="text" value="216"/>	N° posti auto	<input type="text" value="13"/>
Sup. parcheggi mq	<input type="text" value="216"/>	Sup. a verde mq	<input type="text"/>
Contiguità con servizi pubblici	<input type="checkbox" value="SI"/>	ref. schede	<input type="text" value="1.2"/>

Indirizzo via Mons. Donati
 Inventario Fg Catasto 12 Mappali 766
 Proprietà pubblica

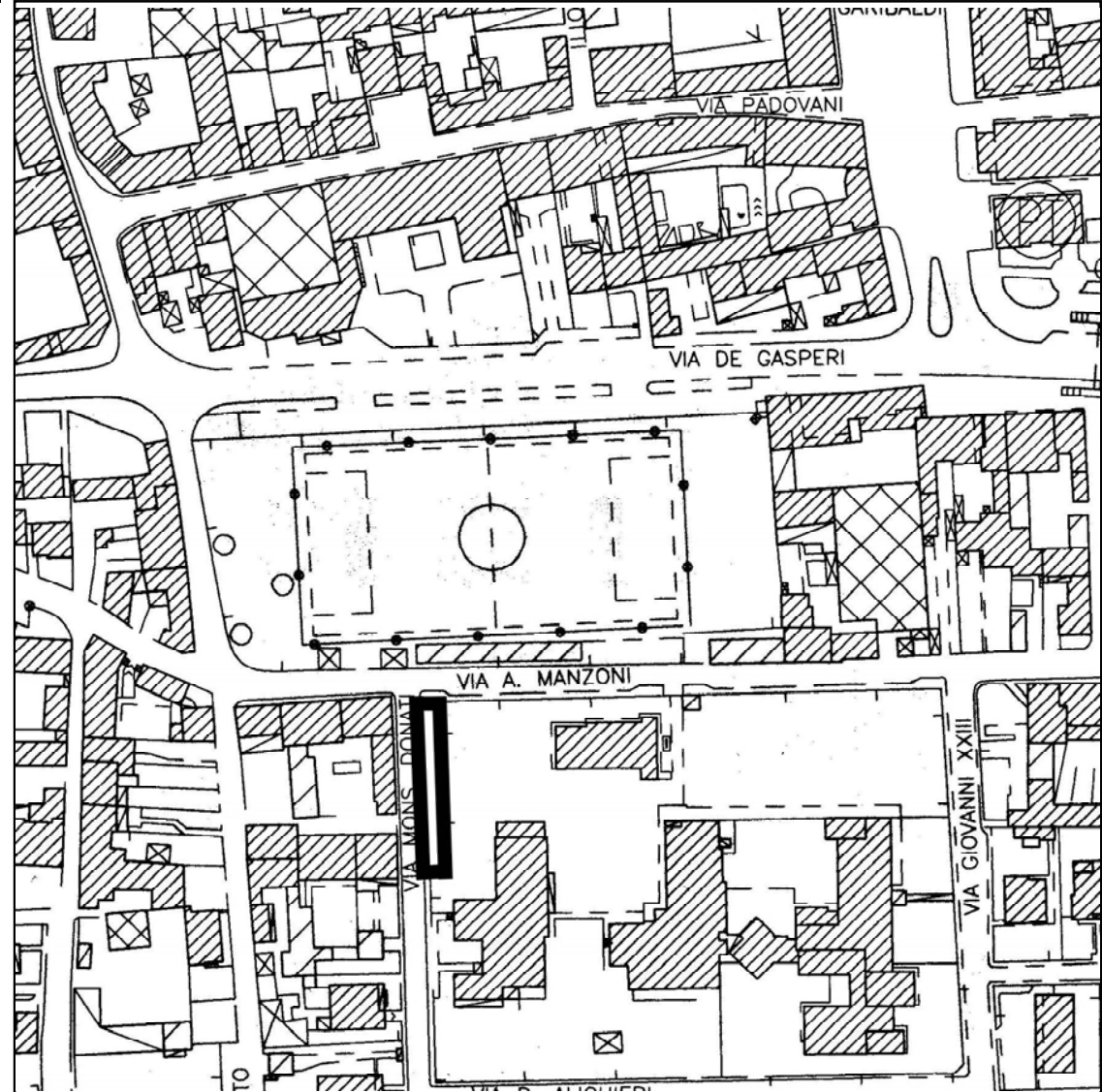
Parcheggi

5.17

Tipologia parcheggi a bordo strada

Descrizione

Stato di manutenzione Buono Note sullo stato di manutenzione



Note generali

Sup. lotto mq	15.881	Presenza edifici	NO
Sup. coperta mq	117	N° piani fuori terra	1
Sup. scoperta mq	15.764	SLP mq	
Contiguità con servizi pubblici	<input type="checkbox"/>	ref. schede	

STAZIONE ECOLOGICA RACCOLTA DIFFERENZIATA

Indirizzo via Vincellata
 Inventario Fg Catasto 20 Mappali 8,9,287,289
 Proprietà pubblica

**Impianti
tecnologici**
6.1

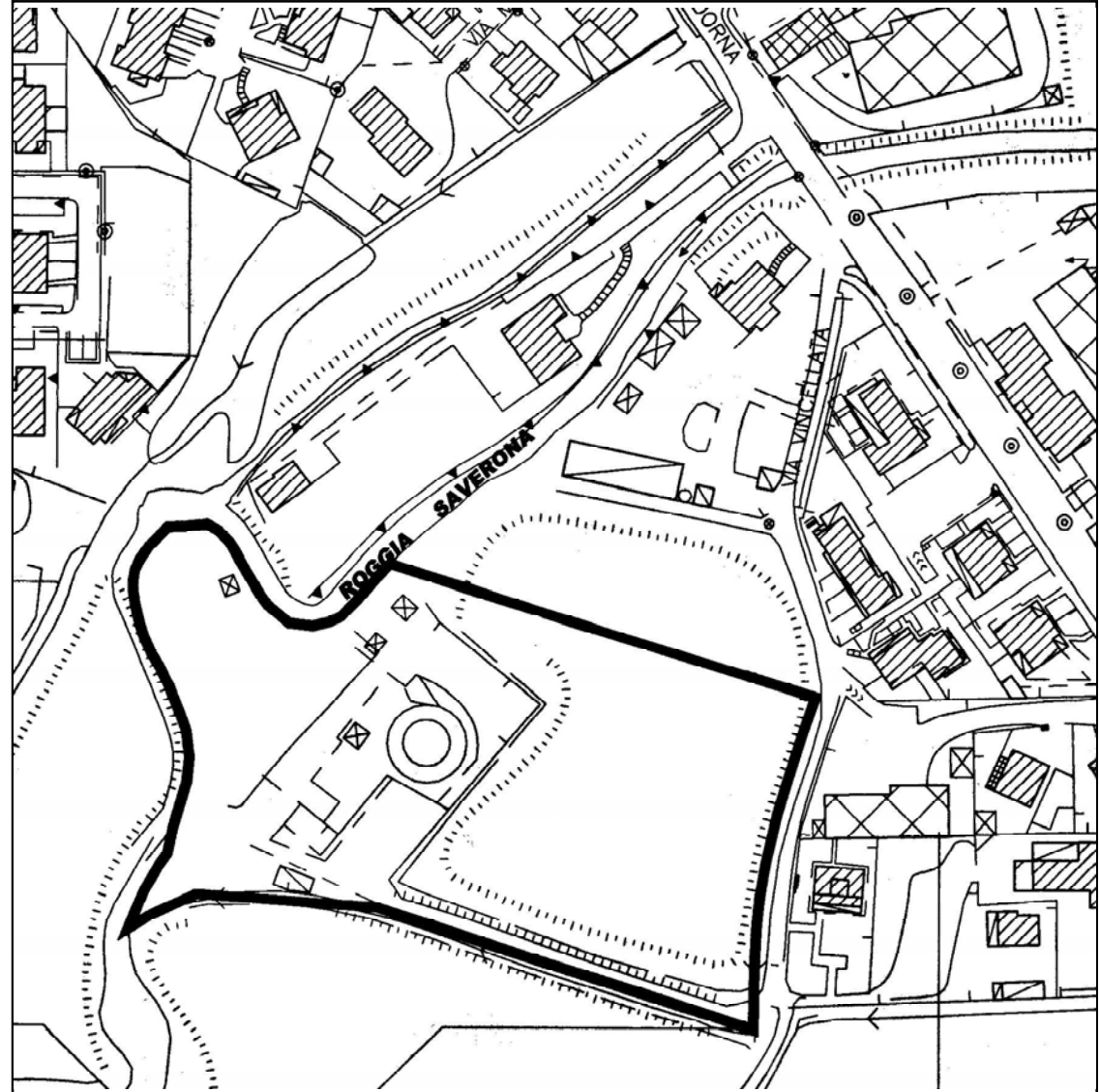
Descrizione centro multiraccolta e depuratore

Stato di manutenzione Buono Note sullo stato di manutenzione



Note generali

strada di accesso difficoltosa



Sup. lotto mq	<input type="text" value="82"/>	Presenza edifici	<input type="text" value="NO"/>
Sup. coperta mq	<input type="text"/>	N° piani fuori terra	<input type="text"/>
Sup. scoperta mq	<input type="text" value="82"/>	SLP mq	<input type="text"/>
Contiguità con servizi pubblici	<input type="text" value="SI"/>	ref. schede	<input type="text" value="3.3"/>

ACQUEDOTTO

Indirizzo

Inventario

Fg Catasto

Mappali

Proprietà

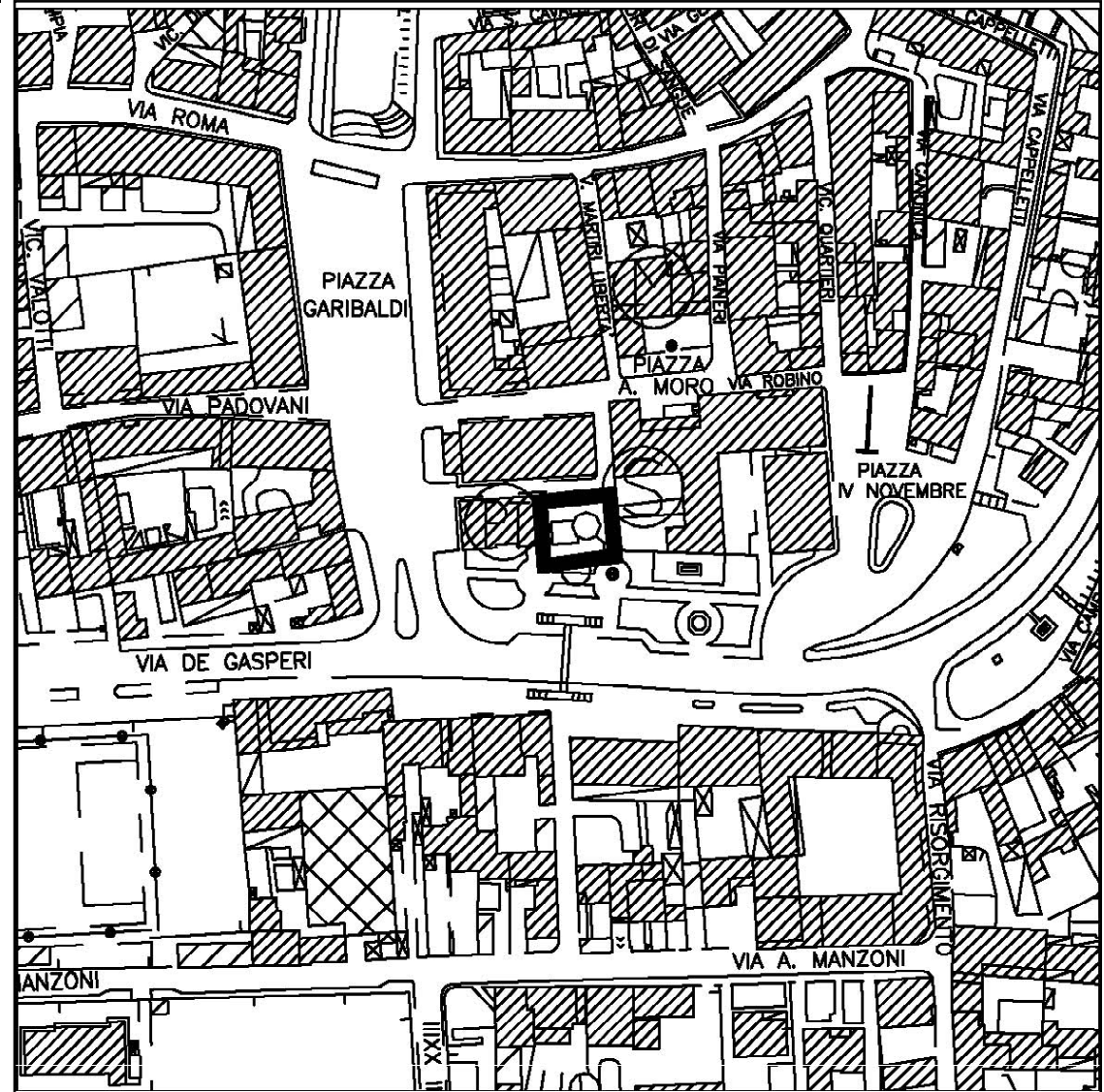
**Impianti
tecnologici**
6.2

Descrizione

Stato di manutenzione Buono Note sullo stato di manutenzione



Note generali



Sup. lotto mq	105	Presenza edifici	SI
Sup. coperta mq	28,5	N° piani fuori terra	1
Sup. scoperta mq	76,5	SLP mq	23,1
Contiguità con servizi pubblici	NO	ref. schede	

POZZO ACQUEDOTTO COMUNALE

Indirizzo via Galileo Galilei
Inventario Fg Catasto 20 Mappali 25
Proprietà pubblica

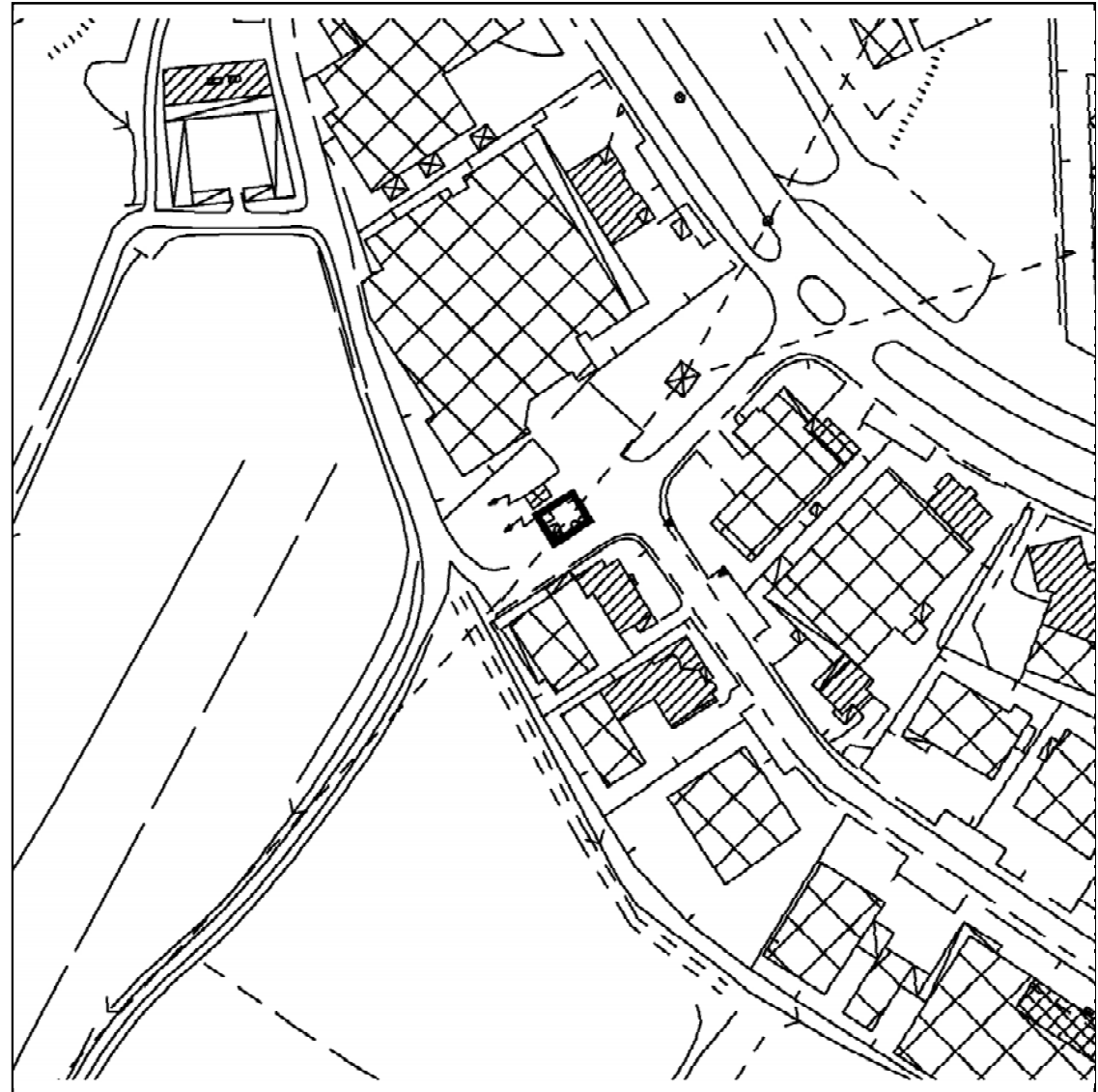
Impianti tecnologici
6.3

Descrizione Pozzo comunale

Stato di manutenzione Buono **Note sullo stato di manutenzione**



Note generali



Sup. lotto mq	2.287,7	Presenza edifici	SI
Sup. coperta mq	126,88	N° piani fuori terra	1
Sup. scoperta mq	2.160,82	SLP mq	126,88
Contiguità con servizi pubblici	NO	rif. schede	

CABINA DI PRESSIONE

Indirizzo Via Collodi
 Inventario Fg Catasto 17 Mappali 329
 Proprietà

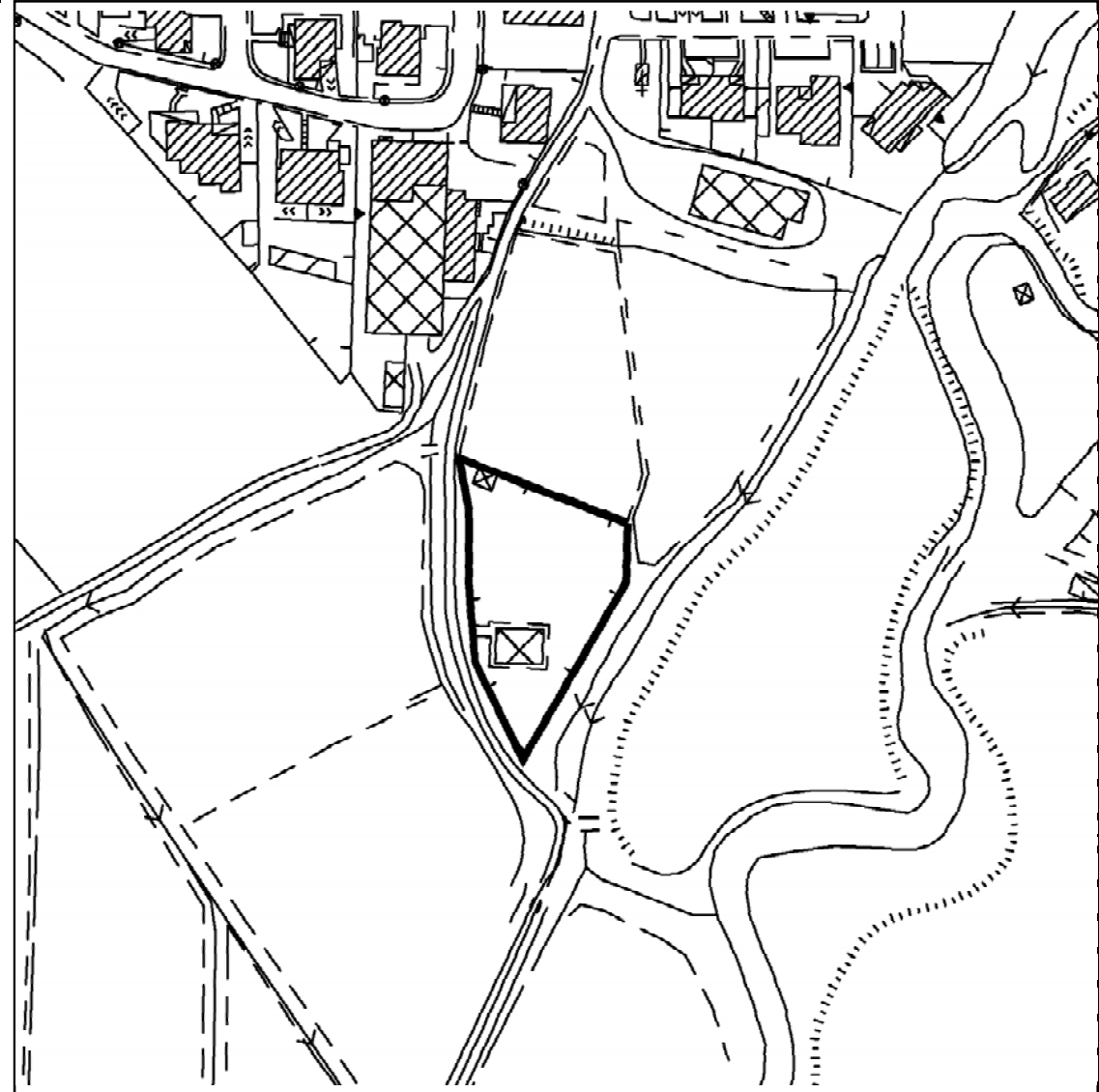
Impianti
tecnologici
6.4

Descrizione Cabina di pressione per gasdotto

Stato di manutenzione Buono Note sullo stato di manutenzione

Empty text area for notes.

Note generali



Scala