















- |   |   |
|---|---|
|  Ambiti agricoli strategici AAS                         |  Parco Oglio   |
|  Ambiti ed edifici agricoli EA                          |  Parco Oglio - Aree Umide - Canneti                    |
|  Aree agricole E  |  Parco Oglio - Aree degradate                          |
|  Aree non soggette a trasformazione urbanistica         |  Parco Oglio - Lanche - palanchi                       |
|  Aree pertinenza paesaggistica NAF                      |  Parco Oglio - Zona agricola fascia 1                  |
|  Aree valore paesaggistico ambientale ed ecologico PLIS |  Parco Oglio - Zona agricola fascia 2                  |
|  Acque  |  Parco Oglio - Zone interesse naturalistico paesistico |

A.1.14 - Allegato  
Tavola di sovrapposizione aree agricole/AAS