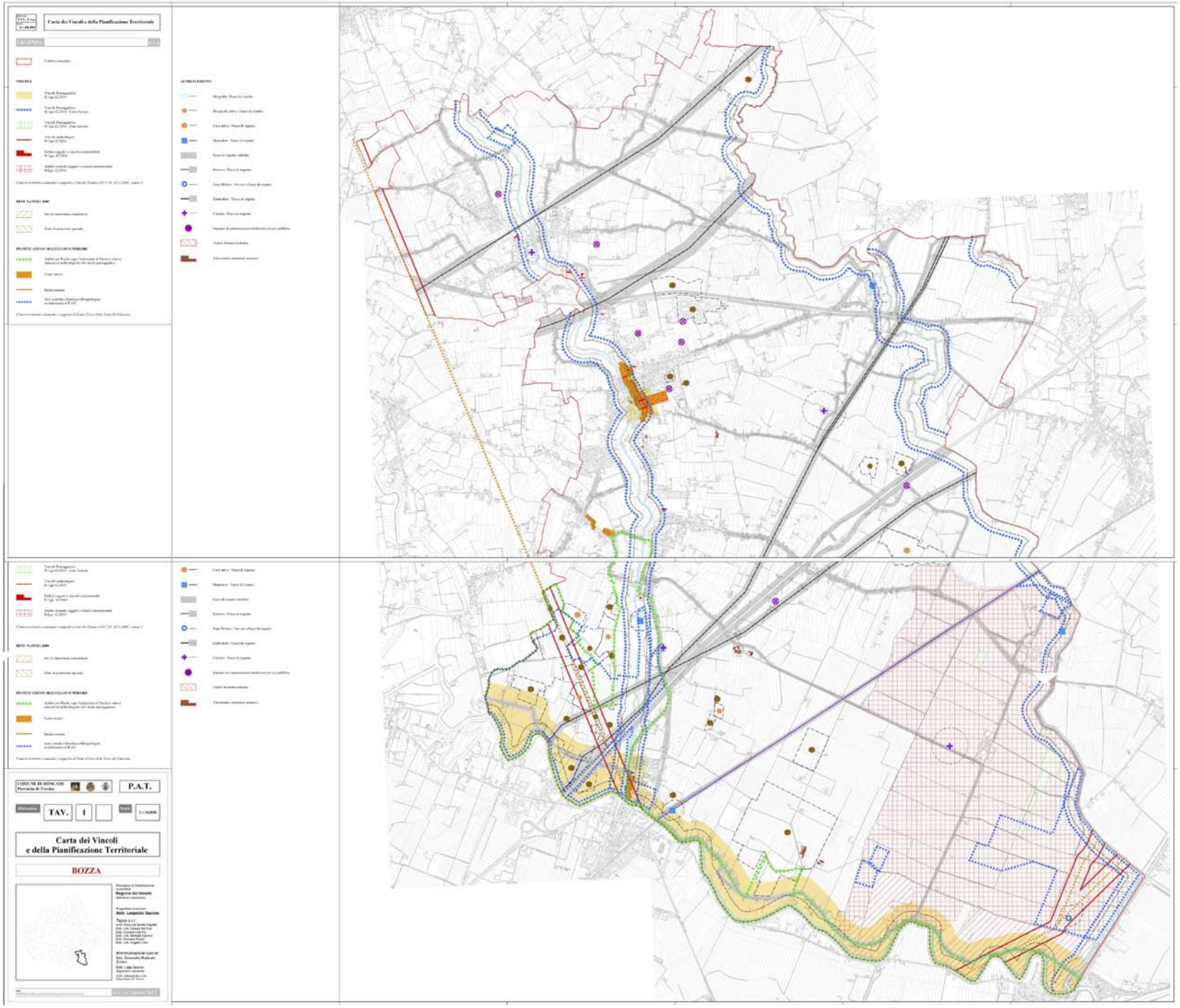
Carta dei Vincoli e della Pianificazione Territoriale
LEGENDA
VINCOLI
RETE NATURA 2000
PIANIFICAZIONE DI LIVELLO SUPERIORE
AUTORIZZAZIONI
COMUNE DI DONCADE
Provincia di Treviso
P.A.T.
TAV. I
Carta dei Vincoli
e della Pianificazione Territoriale
BOZZA

TAV. 2 - 1 : 10.000

Carta delle Invarianti

LEGENDA

Confini comunali

INVARIANTI DI NATURA GEOLOGICA, GEOMORFOLOGICA E IDROGEOLOGICA

Corsi degli ambiti di tutela fluviale

Fiumatori

Boco fluviale

INVARIANTI DI NATURA PAESAGGISTICA E AGROFORESTALE

Ambito dei pascoli

Ambiti paesaggistici caratterizzati da corsi d'acqua

Ambiti agricoli di maggior valore paesaggistico

Ambiti agricoli strategici

Macchie boscate

Formazioni lineari e siepi

Viste e linee alberate

INVARIANTI DI NATURA STORICO - MONUMENTALE

Edifici di interesse storico-monumentale

Ambiti paesaggistici degli edifici di interesse storico-monumentale

Ambiti di interesse archeologico
(Vedi individuazione dell'Atlante dei Siti Archeologici del Veneto)

Centuriazione romana

Manufatti idraulici di pregio

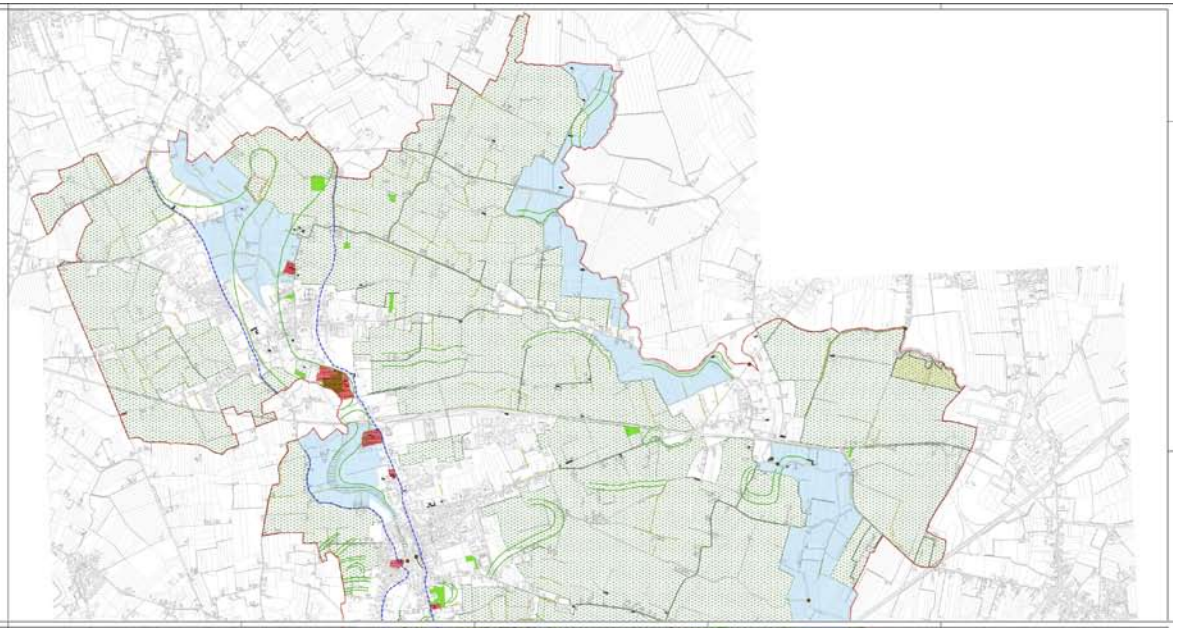

TAV. 2 - 1 : 10.000

Carta delle Invarianti

LEGENDA

Confini comunali

INVARIANTI DI NATURA GEOLOGICA, GEOMORFOLOGICA E IDROGEOLOGICA

Corsi degli ambiti di tutela fluviale

Fiumatori

Boco fluviale

INVARIANTI DI NATURA PAESAGGISTICA E AGROFORESTALE

Ambiti dei pascoli

Ambiti paesaggistici caratterizzati da corsi d'acqua

Ambiti agricoli di maggior valore paesaggistico

Ambiti agricoli strategici

Macchie boscate

Formazioni lineari e siepi

Viste e linee alberate

INVARIANTI DI NATURA STORICO - MONUMENTALE

Edifici di interesse storico-monumentale

Ambiti paesaggistici degli edifici di interesse storico-monumentale

Ambiti di interesse archeologico
(Vedi individuazione dell'Atlante dei Siti Archeologici del Veneto)

Centuriazione romana

Manufatti idraulici di pregio

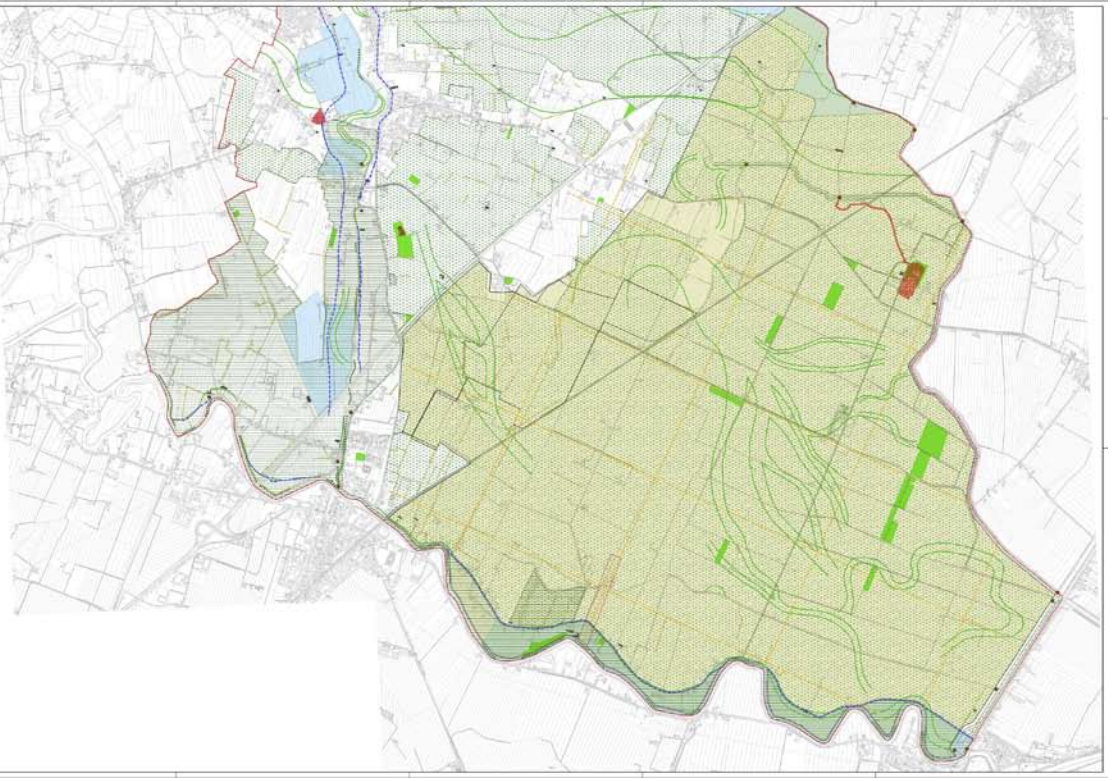

COMUNE DI BONCADE
Provincia di Treviso

P.A.T.

Comune

TAV. 2

Scala

1 : 10.000

Carta delle Invarianti

BOZZA

Promotore di Pianificazione Associata
Regione del Veneto
Direzione urbanistica

Progettista incaricato
Arch. Leopoldo Bazzon

TEAM S.r.l.
Dott. Ing. Elio Bonaldo Pagotto
Dott. Urb. Gianpaolo Pan
Dott. Geologo Luca Pin
Dott. Geologo Giovanni Ghezzo
Dott. Agronomo Fabio Zanetti
Dott. Urb. Angela Ciliani

Amministrazione Comunale
Sindaco Giovanna Rossetto

Dott. Luigi Spinato
Segretario Generale

Dott. Alessandro Lillo
Responsabile P. Tecnico

FASE: Adozione DGC

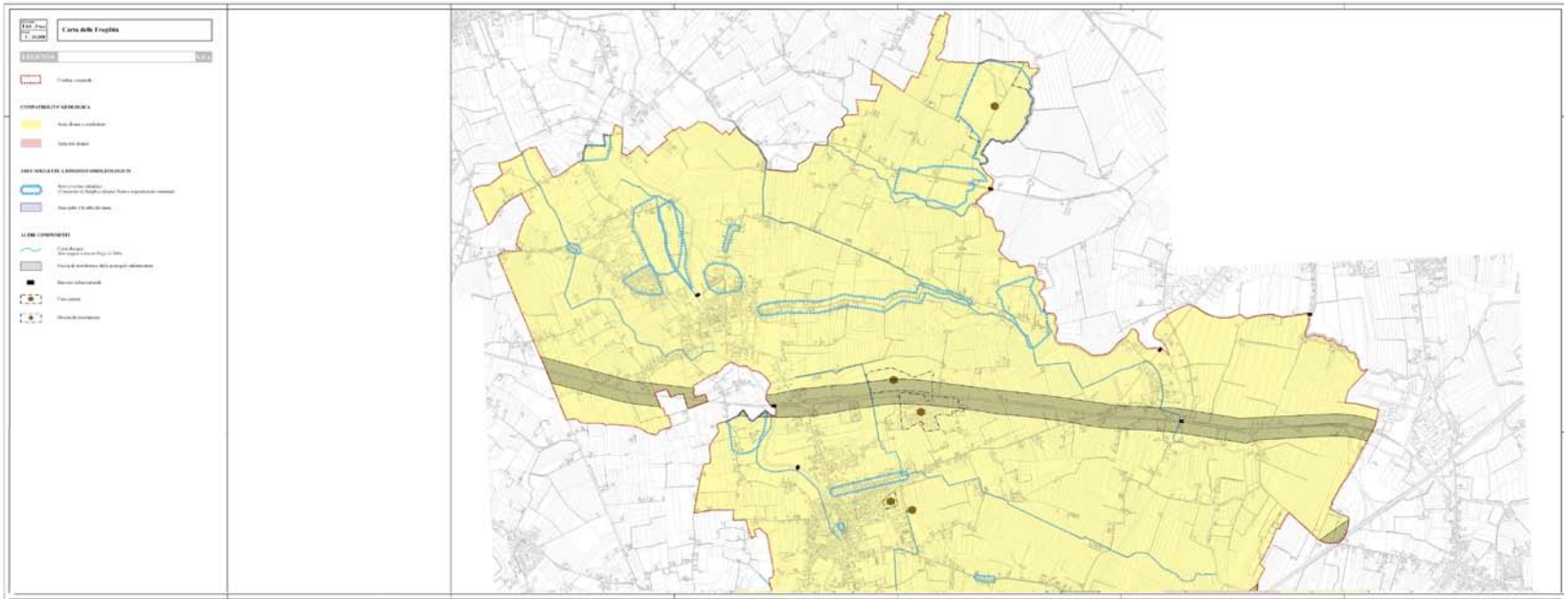
Carta delle Fragilità
LEGENDA
COMPATIBILITA' GEOLOGICA
AREE SOGGETTE A DISSESTO IDROGEOLOGICO
ALTRE COMPONENTI

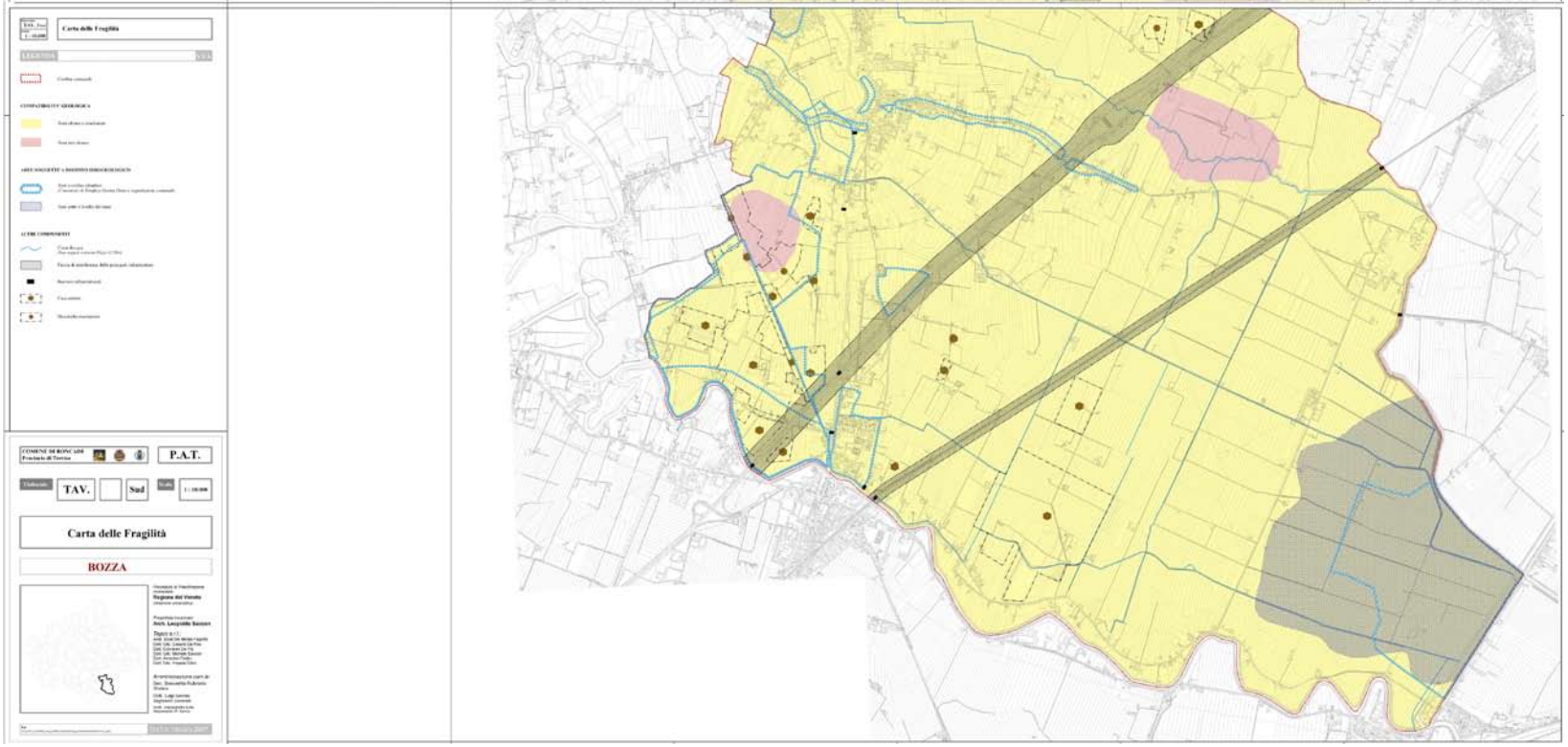
Carta delle Fragilità
LEGENDA
COMPATIBILITA' GEOLOGICA
AREE SOGGETTE A DISSESTO IDROGEOLOGICO
ALTRE COMPONENTI
COMUNE DI RONCADE
Provincia di Treviso
P.A.T.
Elaborato
TAV.
Sud
Scala
1 : 10.000
Carta delle Fragilità
BOZZA