



PROGETTO
VALUTAZIONE AMBIENTALE STRATEGICA
VALUTAZIONE DI INCIDENZA
Arch. Giannina Biagini

COLLABORAZIONE
ELABORAZIONE GIS
Arch. Benedetta Biagini

STUDI GEOLOGICI
Dott. Geol. Guido Mannori

IL RESPONSABILE DEL PROCEDIMENTO
Arch. Francesco Copia





RESPONSABILE URBANISTICA
Arch. Francesco Copia

IL GARANTE DELLA COMUNICAZIONE
Veronica Bianchi

IL SINDACO
Fabio Micheletti

L'ASSESSORE ALL'URBANISTICA
Diego Filippini

Legenda

-  S2 - Pericolosità sismica locale media
-  S3 - Pericolosità sismica locale elevata
-  S4 - Pericolosità sismica locale molto elevata
-  Limite di comune

