Legenda

- Limite del Demanio Marittimo
- Condotta idrica esistente
- Condotta fognaria esistente
- **Stazione di rilancio acque reflue esistente**
- Condotta idrica prevista per alimentazione chiosco
- Condotta fognaria prevista per alimentazione chiosco
- Rete viaria di accesso al litorale
- Nuova viabilità pedonale di accesso al litorale
- Parcheggi di prevalente supporto alla funzione balneare
- Concessione n. 4 - superficie 20,00 mq
  Area per nolo ombrelloni, lettini e natanti
- Area per chiosco n. 6 - superficie 200,00 mq

N.B. Per le caratteristiche costitutive delle aree per nolo ombrelloni, lettini e natanti e per le tipologie dei chioschi vedasi tavv. 18 - 19

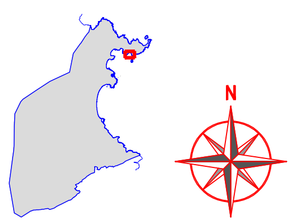

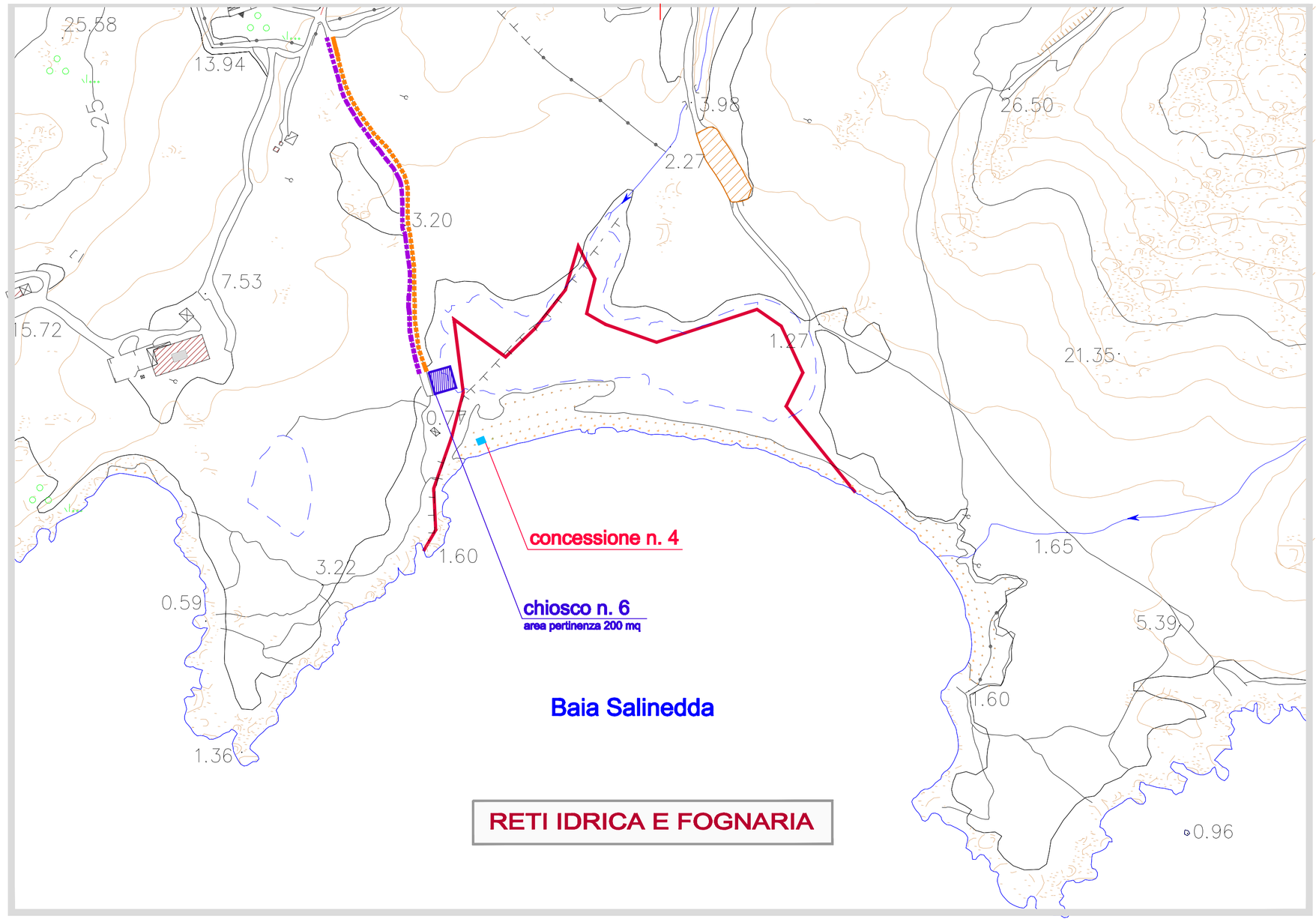

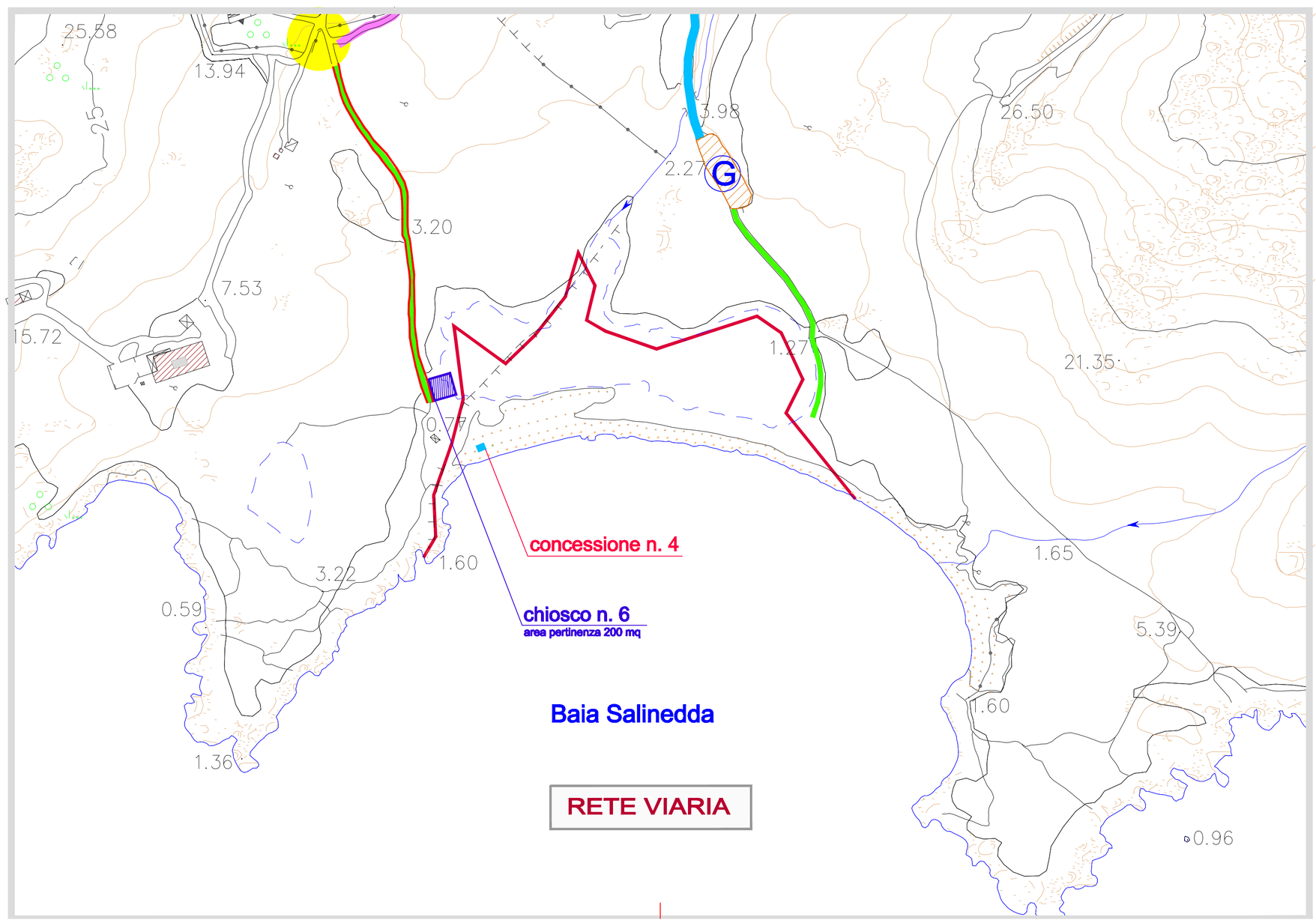

COMUNE DI SAN TEODORO

PIANO DI UTILIZZO DEI LITORALI

ALLEGATO 17f	Planimetria di dettaglio Connessioni con le infrastrutture esistenti Spiaggia Baia Salinedda

SCALA 1:2.000	MAGGIO 2014	1° AGG.	2° AGG.

UFFICIO DI PIANO

URBANISTICA	ING. FULVIO MAURIZIO PISU - via Roma n. 5 - Lanusei tel. 0782/42115 - e-mail: fulvio.pisu@gmail.com
GEOLOGIA	DOTT. RAFFAELE FARRIS - via Morandi n. 13 - Sestu tel. 070/261153 - e-mail: farris.raffaele@tiscali.it
AGRONOMIA	DOTT. GIANPIERO MELONI - p. Lu Castidducciu n. 1 - San Teodoro tel. 0784/844211 - e-mail: gianpieromeloni@tiscali.it
BIOLOGIA	DOTT. AUGUSTO NAVONE - via G. D'Annunzio n. 100 - Olbia tel. 0789/386241 - e-mail: navoneau@pragma2.191.it
ARCHEOLOGIA	DOTT. GIUSEPPE PISANU - via Olbia n. 1 - San Teodoro tel. 0784/851006 - e-mail: giupisanu@libero.it
SETTORE STORICO CULTURALE	DOTT.SSA PAOLA DORE - via F.lli Cervi n. 7 - Selargius tel. 070/852487 - e-mail: paola.dore@tiscali.it
ECONOMIA	DOTT. RAIMONDO SCHIAVONE - v.le Bonaria n. 98 - Cagliari tel. 070/5435166 - e-mail: raimondo.schiavone@gmail.com

RESPONSABILE DEL SERVIZIO COMUNALE DELL'URBANISTICA E COORDINATORE DELL'UFFICIO DI PIANO
GEOM. RICCARDO INZAINA - tel. 0784/8600 - e-mail: r.inzaina@comunesanteodoro.gov.it