



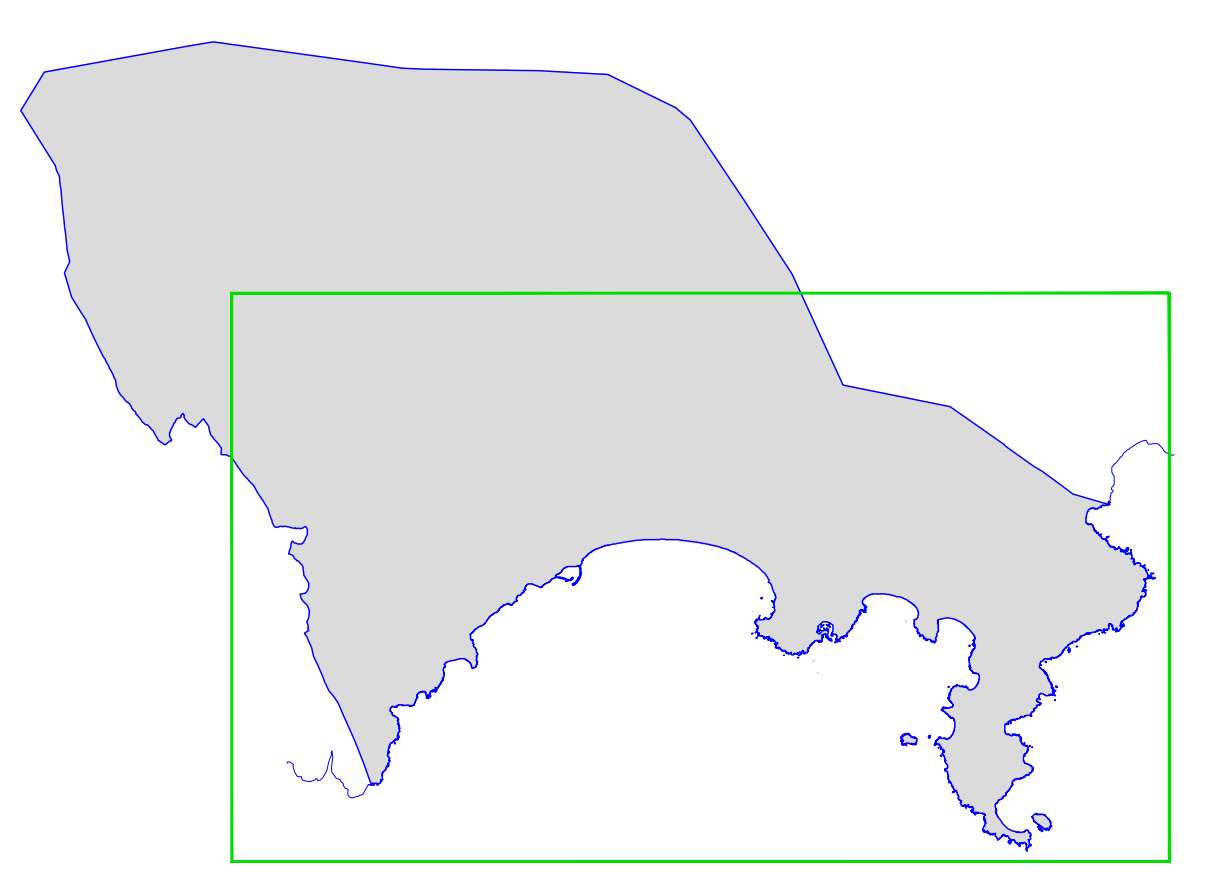


-  Limite del territorio comunale
-  Limite della fascia dei 2000 m dal mare
-  Limite demaniale
-  Elenco delle località



COMUNE DI SAN TEODORO
PIANO DI UTILIZZO DEI LITORALI

ALLEGATO
2
Corografia

SCALA 1:10.000
 MAGGIO 2014
 1° AGG.
 2° AGG.

UFFICIO DI PIANO

URBANISTICA: ING. NINO LAURO
 GEOLOGIA: DOTT. MARCO MARRAS
 AGRONOMIA: DOTT. MARCO MARRAS
 BIOLOGIA: DOTT. MARCO MARRAS
 ANGIOLOGIA: DOTT. MARCO MARRAS
 SETTORI ECONOMICI: DOTT. MARCO MARRAS

RESPONSABILE DEL SERVIZIO COMUNALE: DOTT. MARCO MARRAS
 COORDINATORE DELL'UFFICIO DI PIANO: DOTT. MARCO MARRAS

