

PROGRAMMA INNOVATIVO NAZIONALE PER LA QUALITA' DELL'ABITARE

SOGGETTI ATTUATORI



COMUNE di SANREMO

C.so Cavallotti, 59 - 18038 Sanremo (IM)




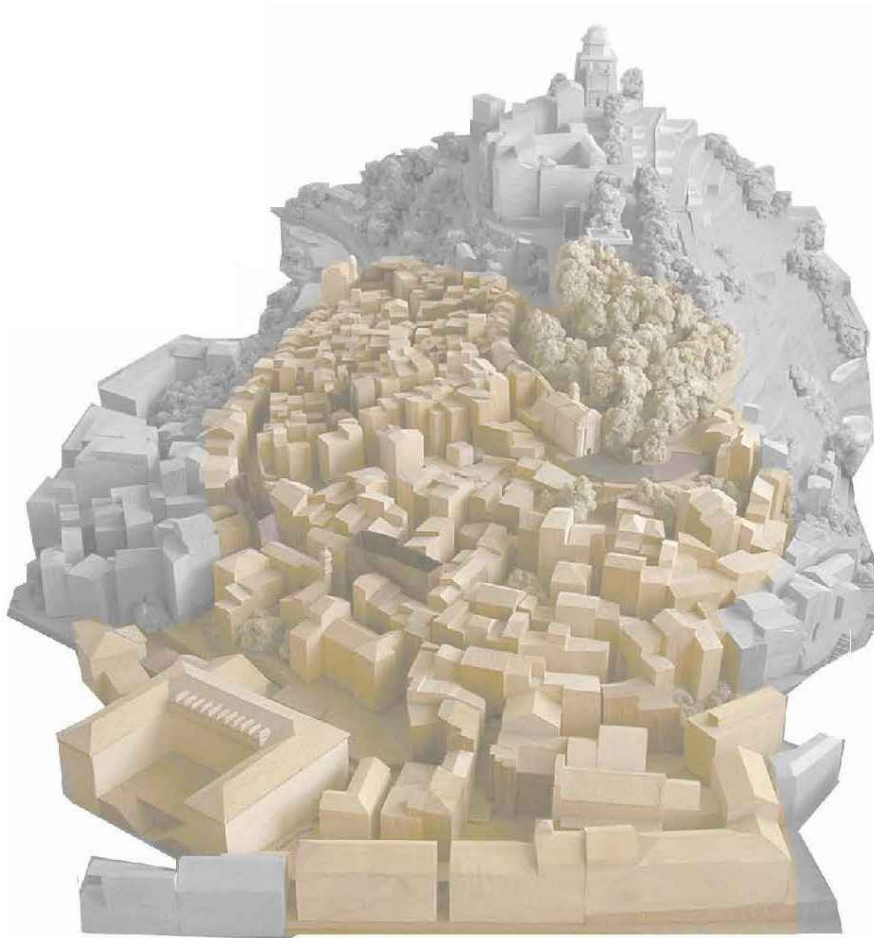
**Agenzia Regionale Territoriale per l'Edilizia
della provincia di Imperia**
Via Augusto Armelio 70, - 18100 Imperia

INTERVENTO N. 7

LA PIGNA SMART

**Infrastrutturazione del borgo della Pigna con
la banda larga e servizi interconnessi**


CUP . G27H21000270001



up

RI-ATTIVIAMO IL CENTRO STORICO

PROPONENTE



REGIONE LIGURIA

REGIONE LIGURIA
Via Fieschi, 15 - 16121 Genova

COORDINAMENTO TECNICO



Ire
GRUPPO Filse

Infrastrutture Recupero Energia Agenzia Regionale Ligure
DIVISIONE AMMINISTRAZIONE - GESTIONE SOCIETARIA
E SUPPORTO AMMINISTRAZIONI
Via Peschiera, 16 - 16122 Genova

PROGETTO ESECUTIVO

PROGETTISTI

Ing. Davide De Faveri

COORDINATORE SICUREZZA IN PROGETTAZIONE

Arch. Simone Perrone

RUP DELL'INTERVENTO

Geom. Giustino Di Giuseppe

SUPPORTO AL RUP

Arch. Carla Delmastro

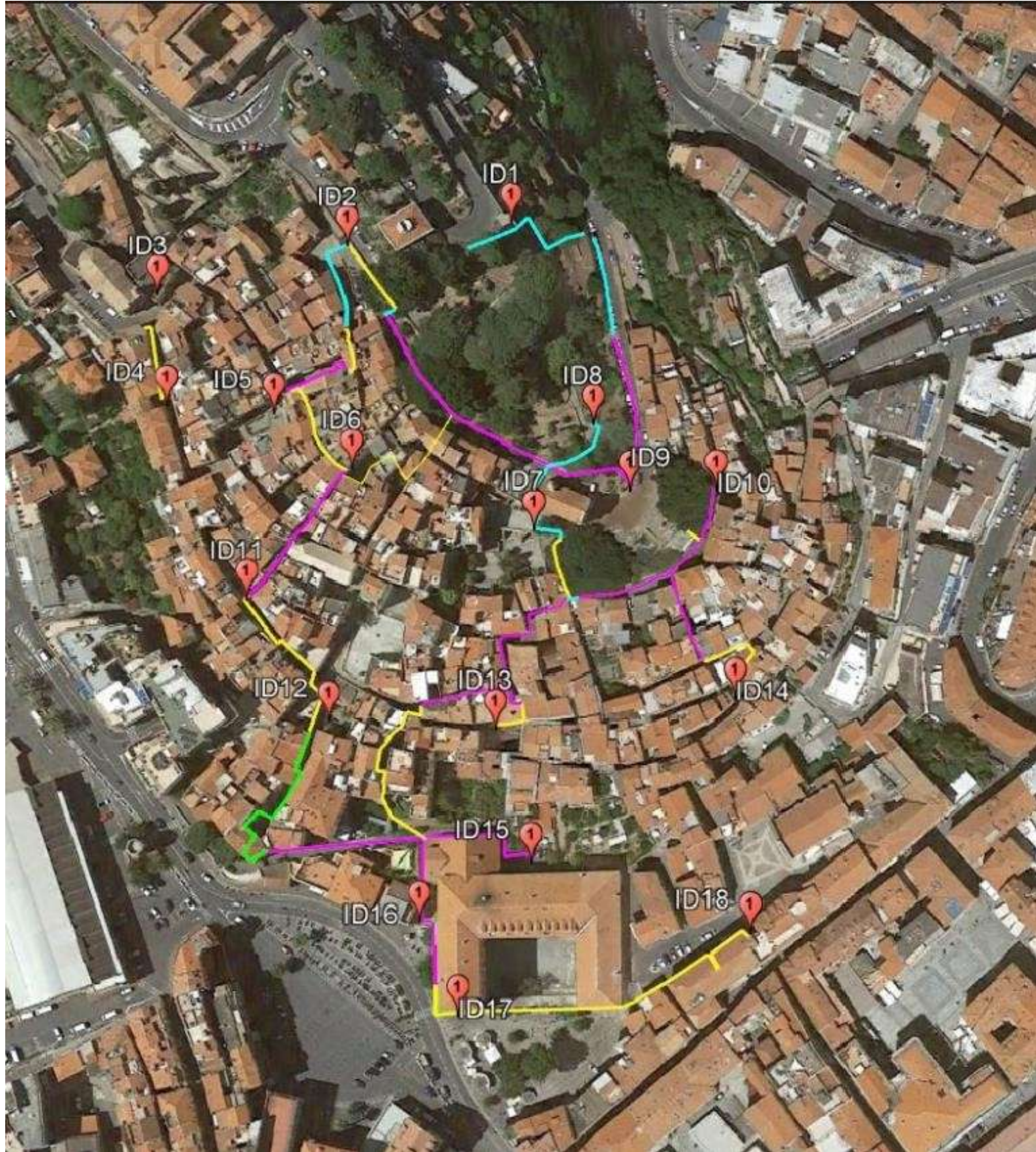
TITOLO

PIANO DI SICUREZZA E COORDINAMENTO
allegato D_planimetria di cantiere

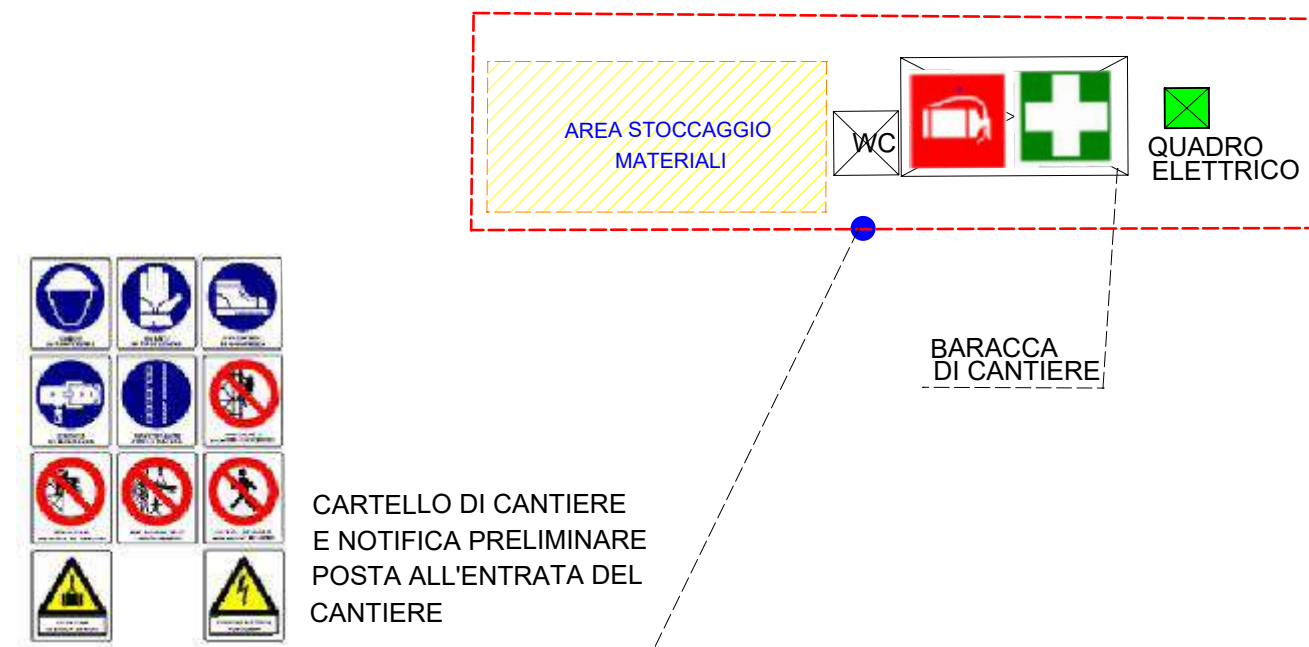
SCALA -

DATA
13.07.2023

PLANIMETRIA DI CANTIERE



AREA CANTIERE TIPO



ALLEGATO "D"

Comune di SANREMO
Provincia di IM

PLANIMETRIA DI CANTIERE

tavole esecutive di progetto

OGGETTO: INFRASTRUTTURAZIONE DEL BORGO DELLA PIGNA CON LA BANDA LARGA E SERVIZI INTERCONNESSI, INTERVENTO 7- LA PIGNA SMART

COMMITTENTE: COMUNE DI SANREMO.

CANTIERE: CENTRO STORICO LA PIGNA, SANREMO (IM)

IMPERIA, 10/07/2023

IL COORDINATORE DELLA SICUREZZA

(ARCHITETTO PERRONE SIMONE)

per presa visione

IL COMMITTENTE




(RUP GEOMETRA DI GIUSEPPE GIUSTINO)

ARCHITETTO PERRONE SIMONE
VIA ZEFFIRO MASSA 289
18038 SANREMO (IM)
Tel.: 333 86 83 916 - Fax: -
E-Mail: simoneperrone@archiworldpec.it

CerTus by Guido Cianciulli - Copyright ACCA software S.p.A.

LUOGO	ID. Area Smart	Tipo di Area Smart
Belvedere Madonna della Costa - Str. Sen. E. Marsaglia	1	1.2
Via Porte Santa Maria	2	1.2
Via Palma / Chiesa di San Giuseppe	3	1.2
Via Palma angolo Salita San Giuseppe	4	1.2
Piazza Cisterne	5	1.2
Piazza Capitolo- PANCHINA CORTA	6	2.1
Piazzaa dietro Piazza san Costanzo	7	1.3
Giardini Regina Elena zona sopra P.zza San Costanzo	8	1.3
Piazza San Costanzo	9	1.2
Via Rivolte	10	1.2
Via Palma angolo via Baliila- PANCHINA CORTA	11	2.1
Via Palma angolo via Montà - PRESSO GIARDINETTO	12	1.3
Piazza dei Dolori	13	3.1
Via Moreno angolo via Alleanza - PANCHINA CORTA	14	2.1
Piazza Corridoni	15	1.3
Piazza Pro Infanzia- Via Giordano Bruno	16	1.3
P.zza Muccioli	17	1.1
Piazza Cassini	18	3.2

LEGENDA

	RECINZIONE
	CARTELLINO DI CANTIERE
	STRADA IN USO PUBBLICO DA MANTENERE LIBERA ED EFFICIENTE

SEGNALETICA VERTICALE PREVISTA

 LANTERNA LUMINOSA

CANTIERE STRADALE IMPOSTATO COME DA
NORMATIVA DEL CODICE DELLA STRADA

PRESCRIZIONI INTEGRATIVE

1) l'impresa cercherà di interferire il meno possibile con la viabilità lungo le strade comunali garantendo sempre il passaggio in sicurezza degli automezzi. Nelle lavorazioni dove i mezzi dovranno entrare ed uscire dal cantiere sarà sempre presente un moviere per garantire la sicurezza delle persone durante le fasi lavorative

3)In cantiere deve essere presente sempre l'addetto al servizio emergenze