





Comune di Siderno(RC)
PIANO STRUTTURALE COMUNALE (PSC)




COMUNE DI SIDERNO	
Rilevazione delle Attrezzature e dei Servizi	
Scheda n°	1
Tipologia	VERDE PUBBLICO

NOME AREA MUNIGOLF

Indirizzo LUNGOMARE DELLE PALME

Contesto urbano X extraurbano

Livello locale comunale X
Comprens. provinciale



stralcio planimetrico

Riguardo lo strumento urbanistico generale risulta:

Esistente X	Previsto
--------------------	-----------------

Superficie del lotto 12145 mq.

N. piani fuori terra /

Superficie coperta per piano / mq.

Sup. coperta tot 12145

Volume edificio / mc.

Altezza /

Caratteri della sede

Proprietà Propria X
impropria

Dimensione Adeguata X
da rilocalizzare
da ampliare

Stato buono
Mediocre X
cattivo

Inquadramento urbanistico

L'edificio, rispetto allo strumento urbanistico vigente

A	B	C
D	E	F

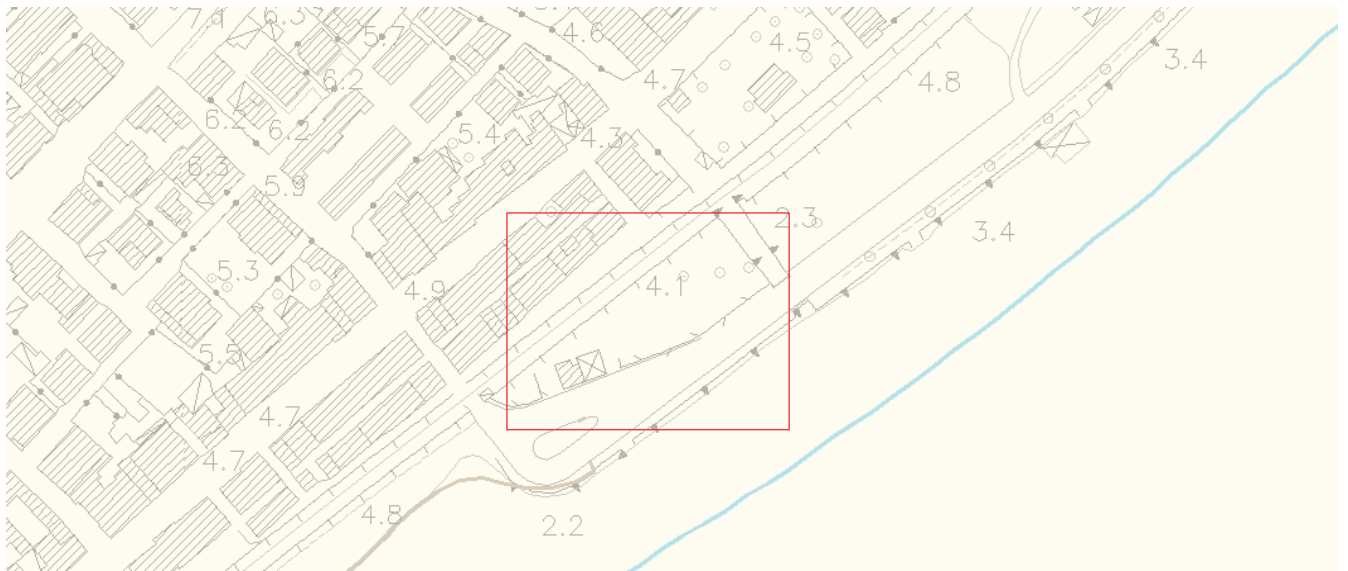
Possibilità di un ampliamento dell'edificio **NO**

Possibilità di utilizzare aree libere adiacenti **NO**

NOTE



Comune di Siderno(RC)
PIANO STRUTTURALE COMUNALE (PSC)






COMUNE DI SIDERNO	
Rilevazione delle Attrezzature e dei Servizi	
Scheda n°	4
Tipologia	VERDE PUBBLICO ATTR. PER LO SPORT

NOME CAMPO SPORTIVO MIRTO

Indirizzo VIA DELLE AMERICHE

Contesto urbano extraurbano X

Livello locale comunale X
Compens. provinciale



stralcio planimetrico

Riguardo lo strumento urbanistico generale risulta:

Esistente X	Previsto
--------------------	-----------------

Superficie del lotto 5540 mq.

N. piani fuori terra /

Superficie coperta per piano / mq.

Sup. coperta tot /

Volume edificio / mc.

Altezza /

Caratteri della sede

Proprietà Propria X
Impropria

Dimensione Adeguata X
da rilocalizzare
da ampliare

Stato Buono
Mediocre
Cattivo X

Inquadramento urbanistico

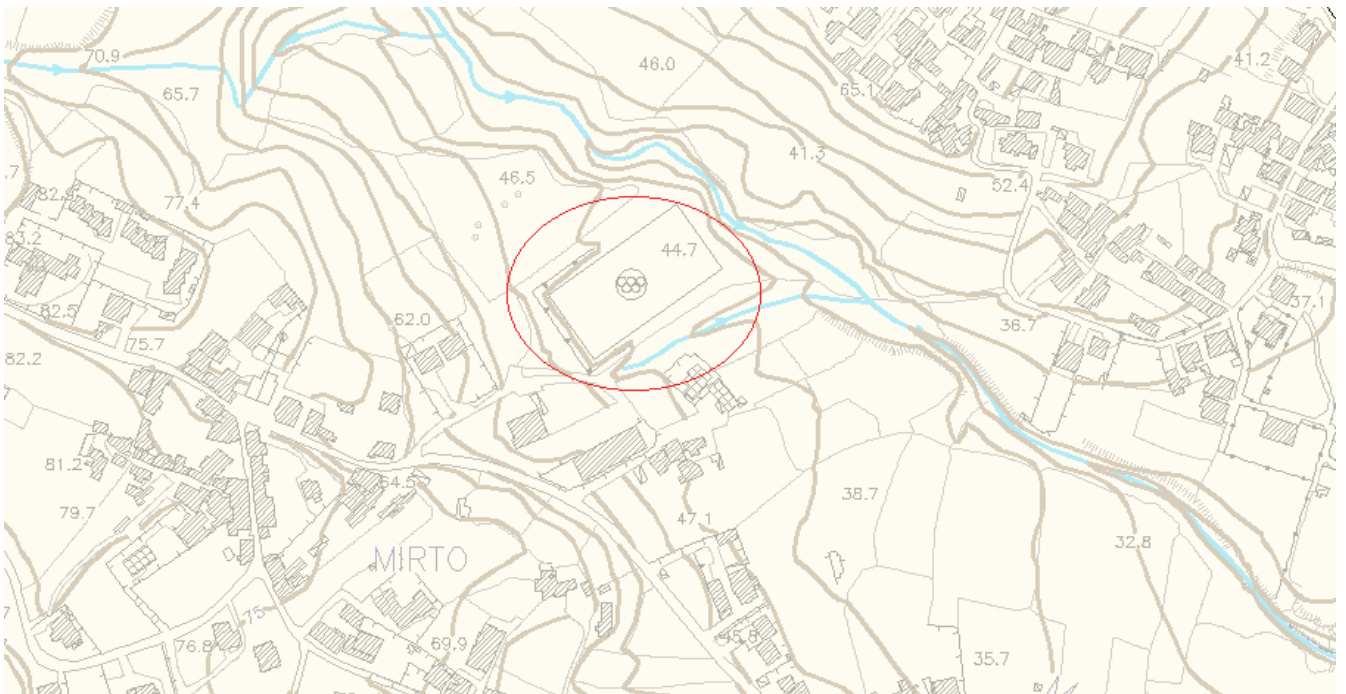
L'edificio, rispetto allo strumento urbanistico vigente

A	B	C
D	E	F

Possibilità di un ampliamento dell'edificio


Possibilità di utilizzare aree libere adiacenti **SI**

NOTE





COMUNE DI SIDERNO	
Rilevazione delle Attrezzature e dei Servizi	
Scheda n°	2
Tipologia	VERDE PUBBLICO ATTR. PER LO SPORT



NOME PISCINA COMUNALE

Indirizzo VIA MACRI'

Contesto urbano X extraurbano

Livello locale comunale X
Compens. provinciale

stralcio planimetrico

Riguardo lo strumento urbanistico generale risulta:

Esistente X	Previsto
--------------------	-----------------

Superficie del lotto 4595 mq.

N. piani fuori terra /

Superficie coperta per piano / mq.

Sup. coperta tot /

Volume edificio / mc.

Altezza /

Caratteri della sede

Proprietà
Propria X
Impropria

Dimensione
Adeguata X
da rilocalizzare
da ampliare

Stato
Buono X
Mediocre
cattivo

Inquadramento urbanistico

L'edificio, rispetto allo strumento urbanistico vigente

A	B	C
D	E	F

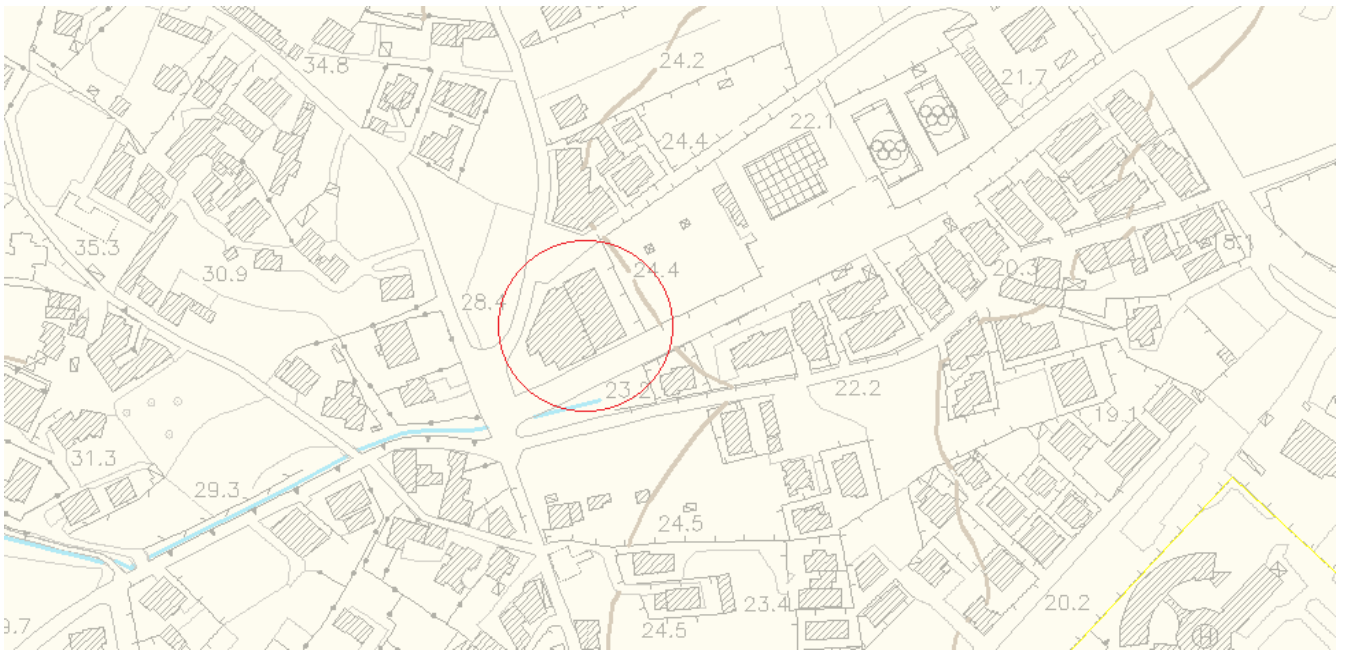
Possibilità di un ampliamento dell'edificio

Possibilità di utilizzare aree libere adiacenti **NO**

NOTE



Comune di Siderno(RC)
PIANO STRUTTURALE COMUNALE (PSC)






COMUNE DI SIDERNO	
Rilevazione delle Attrezzature e dei Servizi	
Scheda n°	3
Tipologia	VERDE PUBBLICO ATTR. PER LO SPORT

NOME CAMPO SPORTIVO DONISI

Indirizzo VIA CALDARA

Contesto urbano extraurbano

Livello locale comunale
Comprens. provinciale



stralcio planimetrico

Riguardo lo strumento urbanistico generale risulta:

Esistente X	Previsto
--------------------	-----------------

Superficie del lotto 943 mq.

N. piani fuori terra /

Superficie coperta per piano / mq.

Sup. coperta tot /

Volume edificio / mc.

Altezza /

Caratteri della sede

Proprietà Propria
Impropria

Dimensione Adeguata
da rilocalizzare
da ampliare

Stato Buono
Mediocre
cattivo

Inquadramento urbanistico

L'edificio, rispetto allo strumento urbanistico vigente

A	B	C
D	E	F

Possibilità di un ampliamento dell'edificio

Possibilità di utilizzare aree libere adiacenti **SI**

NOTE



Comune di Siderno(RC)
PIANO STRUTTURALE COMUNALE (PSC)






COMUNE DI SIDERNO	
Rilevazione delle Attrezzature e dei Servizi	
Scheda n°	10
Tipologia	VERDE PUBBLICO

NOME AREA VERDE

Indirizzo LOC. VENNARELLO

Contesto urbano extraurbano

Livello locale comunale
Compens. provinciale



stralcio planimetrico

Riguardo lo strumento urbanistico generale risulta:

Esistente X	Previsto
--------------------	-----------------

Superficie del lotto 10190 mq.

N. piani fuori terra /

Superficie coperta per piano / mq.

Sup. coperta tot /

Volume edificio / mc.

Altezza /

Caratteri della sede

Proprietà
Propria
Impropria X

Dimensione
Adeguata X
da rilocalizzare
da ampliare

Stato
Buono
Mediocre X
cattivo

Inquadramento urbanistico

L'edificio, rispetto allo strumento urbanistico vigente

A	B	C
D	E	F

Possibilità di un ampliamento dell'edificio

Possibilità di utilizzare aree libere adiacenti **NO**

NOTE






COMUNE DI SIDERNO	
Rilevazione delle Attrezzature e dei Servizi	
Scheda n°	5
Tipologia	VERDE PUBBLICO

NOME

Indirizzo

Contesto urbano X extraurbano

Livello locale comunale X
 Comprens. provinciale



stralcio planimetrico

Riguardo lo strumento urbanistico generale risulta:

Esistente X	Previsto
--------------------	-----------------

Superficie del lotto

N. piani fuori terra

Superficie coperta per piano

Sup. coperta tot

Volume edificio

Altezza

Caratteri della sede

Proprietà Propria X
 Impropria

Dimensione Adeguata X
 da rilocalizzare
 da ampliare

Stato Buono X
 Mediocre
 cattivo

Inquadramento urbanistico

L'edificio, rispetto allo strumento urbanistico vigente

A	B	C
D	E	F

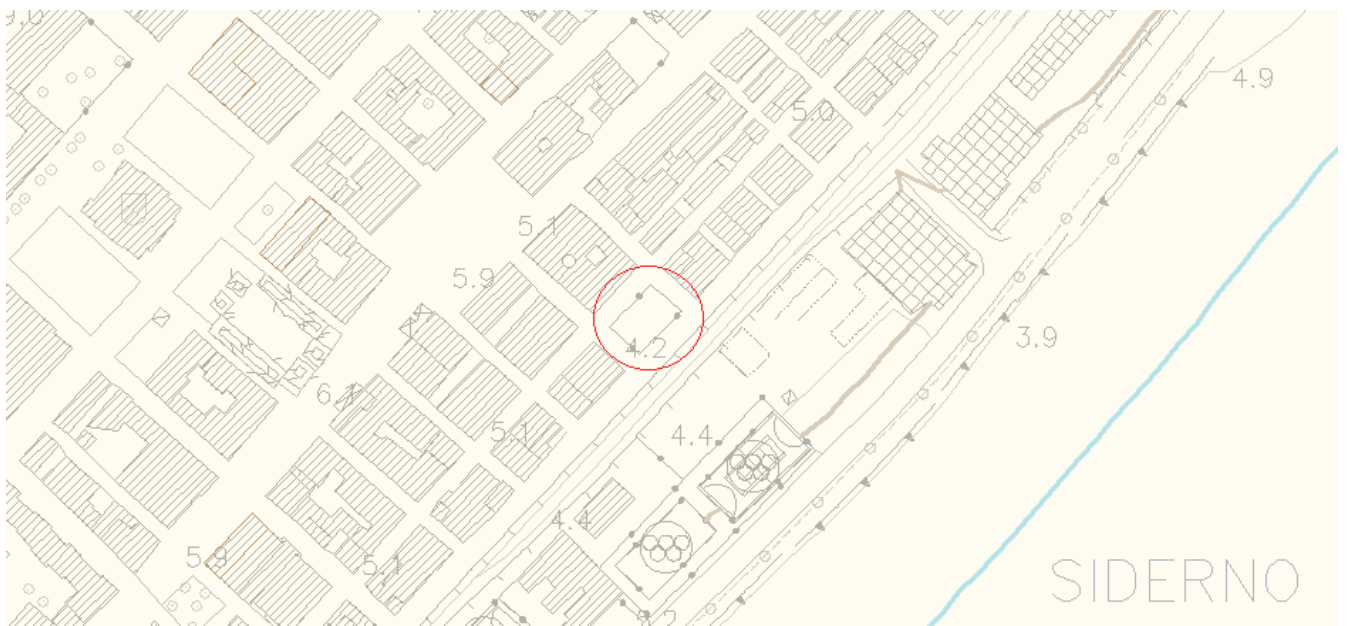
Possibilità di un ampliamento dell'edificio **NO**

Possibilità di utilizzare aree libere adiacenti **NO**

NOTE




Comune di Siderno(RC)
PIANO STRUTTURALE COMUNALE (PSC)





COMUNE DI SIDERNO	
Rilevazione delle Attrezzature e dei Servizi	
Scheda n°	6
Tipologia	VERDE PUBBLICO



NOME

Indirizzo

Contesto urbano X extraurbano

Livello locale comunale X
 Comprens. provinciale

stralcio planimetrico

Riguardo lo strumento urbanistico generale risulta:

Esistente X	Previsto
--------------------	-----------------

Superficie del lotto

N. piani fuori terra

Superficie coperta per piano

Sup. coperta tot

Volume edificio

Altezza

Caratteri della sede

Proprietà Propria X Impropria

Dimensione Adeguata X da rilocalizzare da ampliare

Stato Buono X Mediocre cattivo

Inquadramento urbanistico

L'edificio, rispetto allo strumento urbanistico vigente

A	B	C
D	E	F

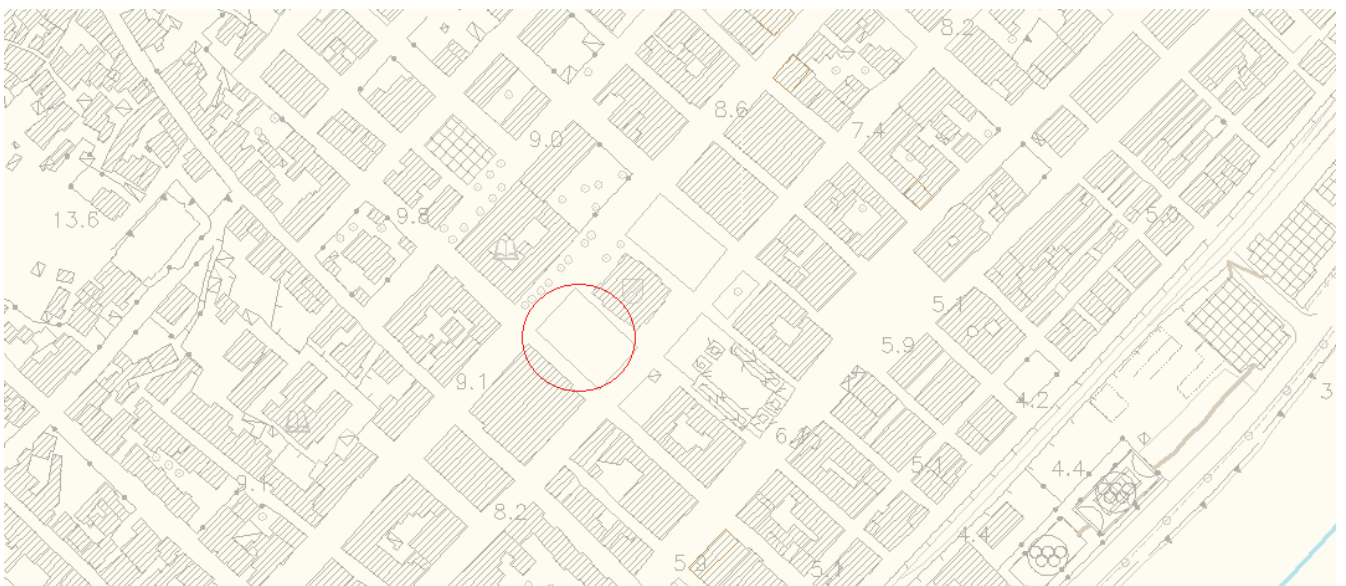
Possibilità di un ampliamento dell'edificio **NO**

Possibilità di utilizzare aree libere adiacenti **NO**

NOTE



Comune di Siderno(RC)
PIANO STRUTTURALE COMUNALE (PSC)






COMUNE DI SIDERNO	
Rilevazione delle Attrezzature e dei Servizi	
Scheda n°	7
Tipologia	VERDE PUBBLICO

NOME

Indirizzo

Contesto urbano X extraurbano

Livello locale comunale X
 Comprens. provinciale



stralcio planimetrico

Riguardo lo strumento urbanistico generale risulta:

Esistente X	Previsto
--------------------	-----------------

Superficie del lotto

N. piani fuori terra

Superficie coperta per piano

Sup. coperta tot

Volume edificio

Altezza

Caratteri della sede

Proprietà Propria X
 Impropria

Dimensione Adeguata X
 da rilocalizzare
 da ampliare

Stato Buono X
 Mediocre
 cattivo

Inquadramento urbanistico

L'edificio, rispetto allo strumento urbanistico vigente

A	B	C
D	E	F

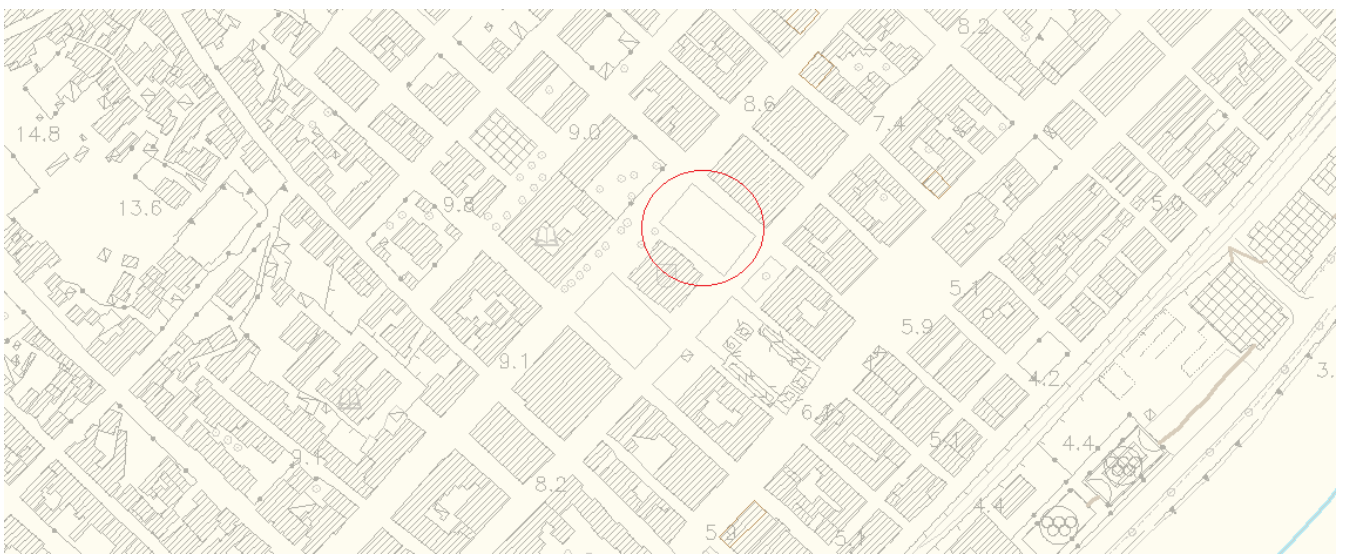
Possibilità di un ampliamento dell'edificio **NO**

Possibilità di utilizzare aree libere adiacenti **NO**

NOTE



Comune di Siderno(RC)
PIANO STRUTTURALE COMUNALE (PSC)






COMUNE DI SIDERNO	
Rilevazione delle Attrezzature e dei Servizi	
Scheda n°	8
Tipologia	VERDE PUBBLICO

NOME PISTA CICLABILE

Indirizzo VIA LUNGOMARE LATO SUD

Contesto urbano extraurbano

Livello locale comunale
Comprens. provinciale



stralcio planimetrico

Riguardo lo strumento urbanistico generale risulta:

Esistente X	Previsto
--------------------	-----------------

Superficie del lotto 16000 mq.

N. piani fuori terra /

Superficie coperta per piano / mq.

Sup. coperta tot /

Volume edificio / mc.

Altezza /

Caratteri della sede

Proprietà Propria
Impropria

Dimensione Adeguata
da rilocalizzare
da ampliare

Stato Buono
Mediocre
cattivo

Inquadramento urbanistico

L'edificio, rispetto allo strumento urbanistico vigente

A	B	C
D	E	F

Possibilità di un ampliamento dell'edificio

Possibilità di utilizzare aree libere adiacenti **SI**

NOTE



Comune di Siderno(RC)
PIANO STRUTTURALE COMUNALE (PSC)






COMUNE DI SIDERNO	
Rilevazione delle Attrezzature e dei Servizi	
Scheda n°	9
Tipologia	VERDE PUBBLICO

NOME AREA VERDE

Indirizzo LOC. MONACA DI BELLO

Contesto urbano extraurbano

Livello locale comunale
Comprens. provinciale



stralcio planimetrico

Riguardo lo strumento urbanistico generale risulta:

Esistente X	Previsto
--------------------	-----------------

Superficie del lotto 48097 mq.

N. piani fuori terra /

Superficie coperta per piano / mq.

Sup. coperta tot /

Volume edificio / mc.

Altezza /

Caratteri della sede

Proprietà Propria
Impropria X

Dimensione Adeguata X
da rilocalizzare
da ampliare

Stato Buono
Mediocre X
cattivo

Inquadramento urbanistico

L'edificio, rispetto allo strumento urbanistico vigente

A	B	C
D	E	F

Possibilità di un ampliamento dell'edificio

Possibilità di utilizzare aree libere adiacenti **SI**

NOTE



Comune di Siderno(RC)
PIANO STRUTTURALE COMUNALE (PSC)






COMUNE DI SIDERNO	
Rilevazione delle Attrezzature e dei Servizi	
Scheda n°	1
Tipologia	VERDE PUBBLICO ATTR. PER LO SPORT

NOME

Indirizzo

Contesto urbano X extraurbano

Livello locale comunale X
 Comprens. provinciale



stralcio planimetrico

Riguardo lo strumento urbanistico generale risulta:

Esistente X	Previsto
--------------------	-----------------

Superficie del lotto

N. piani fuori terra

Superficie coperta per piano

Sup. coperta tot

Volume edificio

Altezza

Caratteri della sede

Proprietà Propria X
 Impropria

Dimensione Adeguata X
 da rilocalizzare
 da ampliare

Stato Buono X
 Mediocre
 cattivo

Inquadramento urbanistico

L'edificio, rispetto allo strumento urbanistico vigente

A	B	C
D	E	F

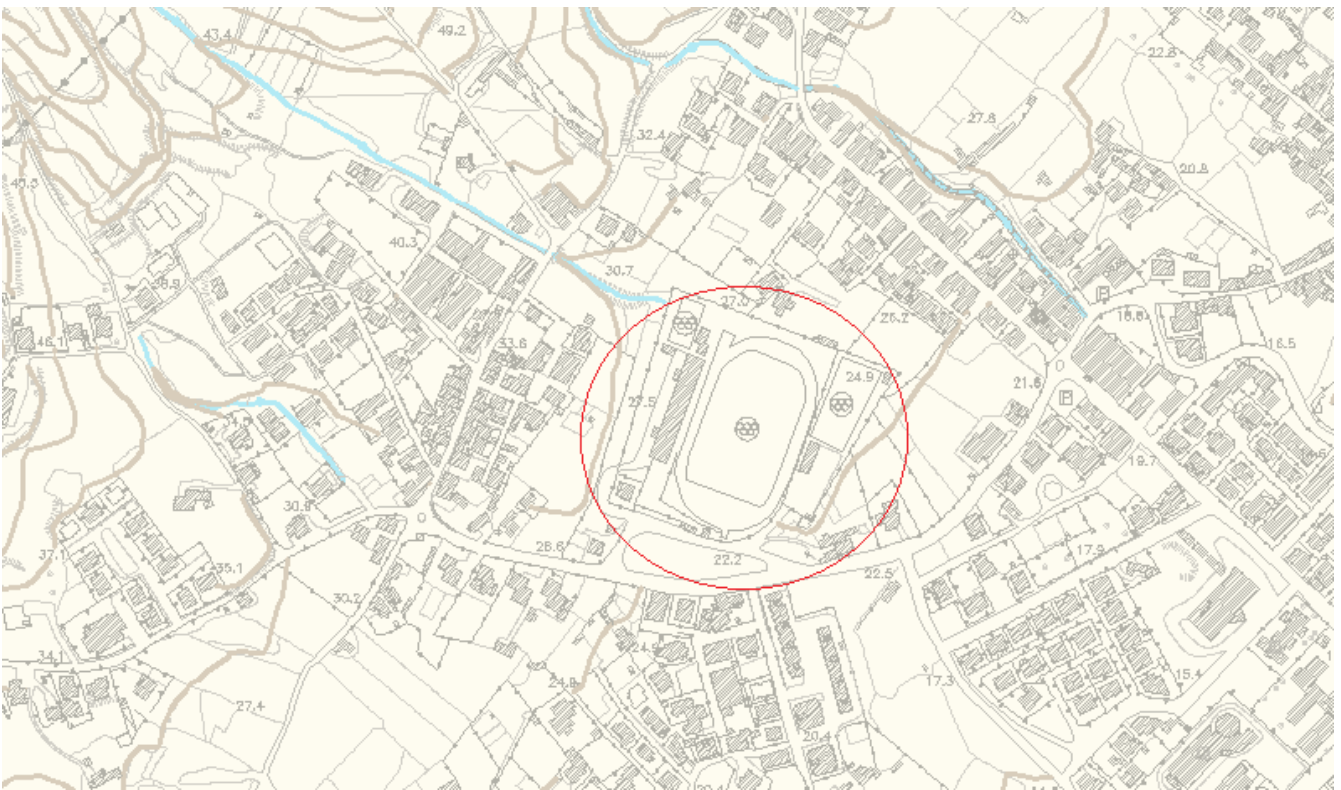
Possibilità di un ampliamento dell'edificio

Possibilità di utilizzare aree libere adiacenti **NO**

NOTE



Comune di Siderno(RC)
PIANO STRUTTURALE COMUNALE (PSC)






COMUNE DI SIDERNO	
Rilevazione delle Attrezzature e dei Servizi	
Scheda n°	4
Tipologia	VERDE PUBBLICO ATTR. PER LO SPORT

NOME CAMPO SPORTIVO MIRTO

Indirizzo VIA DELLE AMERICHE

Contesto urbano extraurbano X

Livello locale comunale X
Comprens. provinciale



stralcio planimetrico

Riguardo lo strumento urbanistico generale risulta:

Esistente X	Previsto
--------------------	-----------------

Superficie del lotto 5540 mq.

N. piani fuori terra /

Superficie coperta per piano / mq.

Sup. coperta tot /

Volume edificio / mc.

Altezza /

Caratteri della sede

Proprietà Propria X
Impropria

Dimensione Adeguata X
da rilocalizzare
da ampliare

Stato Buono
Mediocre
Cattivo X

Inquadramento urbanistico

L'edificio, rispetto allo strumento urbanistico vigente

A	B	C
D	E	F

Possibilità di un ampliamento dell'edificio


Possibilità di utilizzare aree libere adiacenti **SI**

NOTE





COMUNE DI SIDERNO	
Rilevazione delle Attrezzature e dei Servizi	
Scheda n°	2
Tipologia	VERDE PUBBLICO ATTR. PER LO SPORT



NOME PISCINA COMUNALE

Indirizzo VIA MACRI'

Contesto urbano extraurbano

Livello locale comunale
Comprens. provinciale

stralcio planimetrico

Riguardo lo strumento urbanistico generale risulta:

Esistente X	Previsto
--------------------	-----------------

Superficie del lotto 4595 mq.

N. piani fuori terra /

Superficie coperta per piano / mq.

Sup. coperta tot /

Volume edificio / mc.

Altezza /

Caratteri della sede

Proprietà
Propria
Impropria

Dimensione
Adeguata
da rilocalizzare
da ampliare

Stato
Buono
Mediocre
cattivo

Inquadramento urbanistico

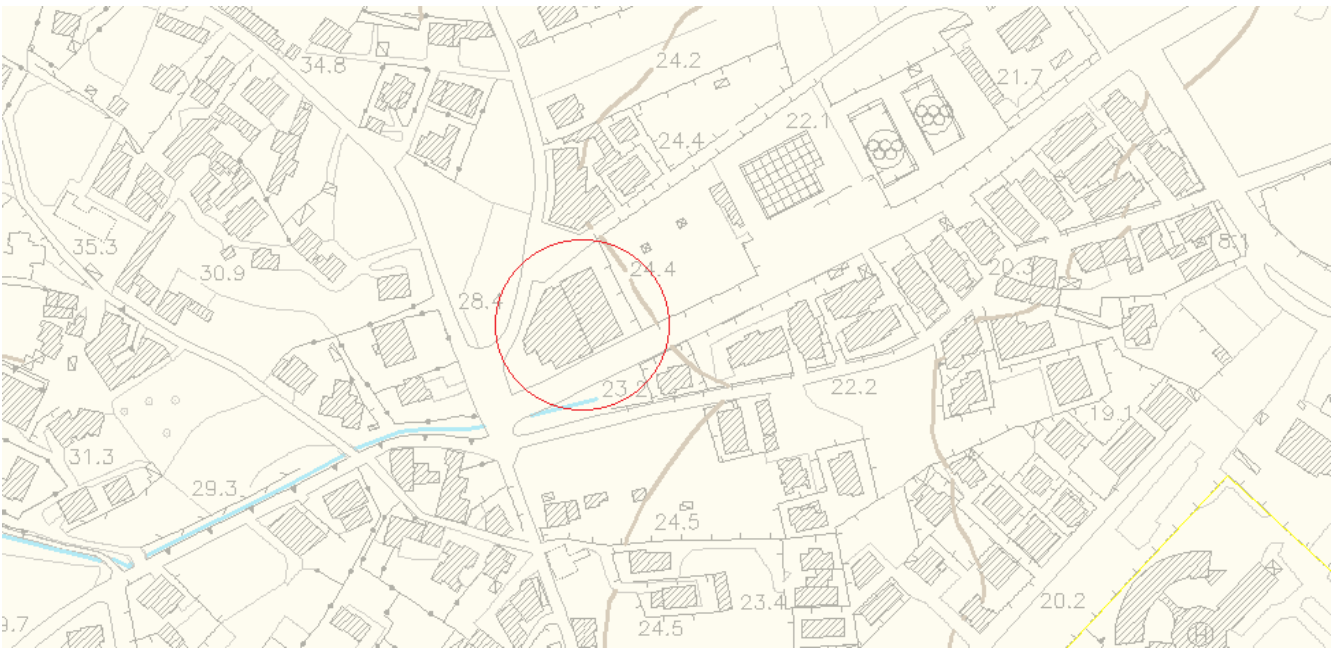
L'edificio, rispetto allo strumento urbanistico vigente

A	B	C
D	E	F

Possibilità di un ampliamento dell'edificio

Possibilità di utilizzare aree libere adiacenti **NO**

NOTE






COMUNE DI SIDERNO	
Rilevazione delle Attrezzature e dei Servizi	
Scheda n°	3
Tipologia	VERDE PUBBLICO ATTR. PER LO SPORT

NOME CAMPO SPORTIVO DONISI

Indirizzo VIA CALDARA

Contesto urbano extraurbano

Livello locale comunale
Comprens. provinciale



stralcio planimetrico

Riguardo lo strumento urbanistico generale risulta:

Esistente X	Previsto
--------------------	-----------------

Superficie del lotto 943 mq.

N. piani fuori terra /

Superficie coperta per piano / mq.

Sup. coperta tot /

Volume edificio / mc.

Altezza /

Caratteri della sede

Proprietà Propria
Impropria

Dimensione Adeguata
da rilocalizzare
da ampliare

Stato Buono
Mediocre
cattivo

Inquadramento urbanistico

L'edificio, rispetto allo strumento urbanistico vigente

A	B	C
D	E	F

Possibilità di un ampliamento dell'edificio


Possibilità di utilizzare aree libere adiacenti **SI**

NOTE





COMUNE DI SIDERNO	
Rilevazione delle Attrezzature e dei Servizi	
Scheda n°	4
Tipologia	VERDE PRIVATO ATTR. PER LO SPORT



NOME

Indirizzo

Contesto urbano X extraurbano

Livello locale comunale X
 Comprens. provinciale

stralcio planimetrico

Riguardo lo strumento urbanistico generale risulta:

Esistente X	Previsto
--------------------	-----------------

Superficie del lotto

N. piani fuori terra

Superficie coperta per piano

Sup. coperta tot

Volume edificio

Altezza

Caratteri della sede

Proprietà

Dimensione

Stato

Inquadramento urbanistico

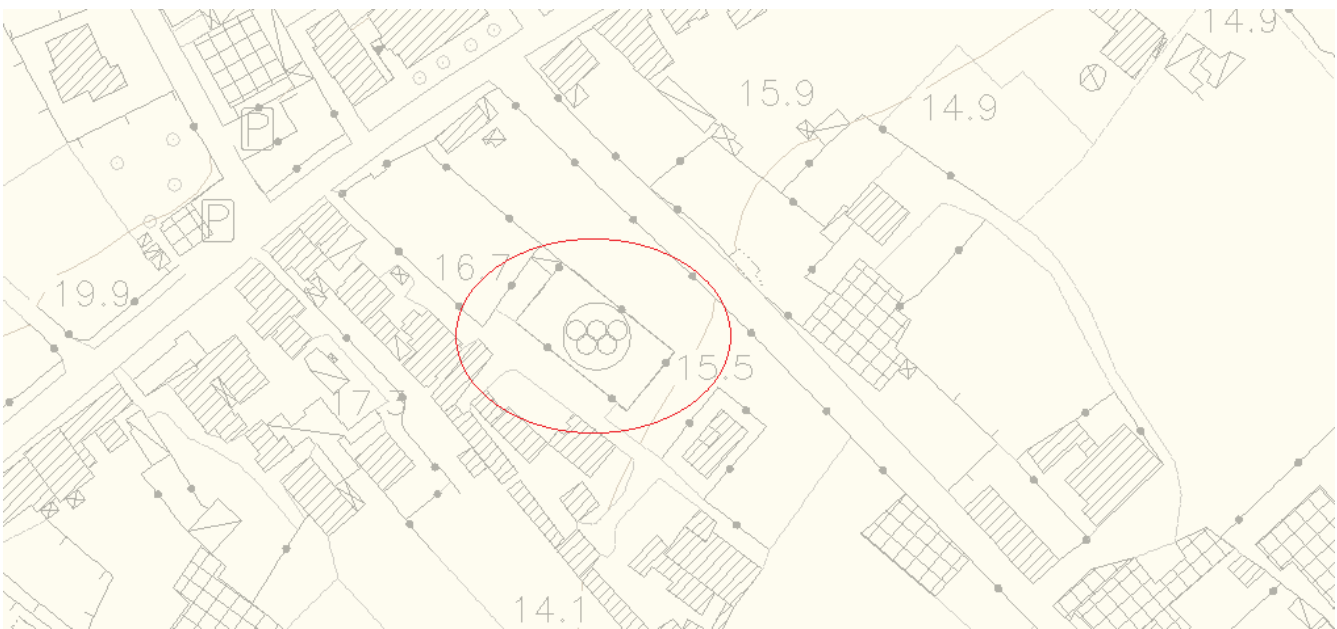
L'edificio, rispetto allo strumento urbanistico vigente

A	B	C
D	E	F

Possibilità di un ampliamento dell'edificio

Possibilità di utilizzare aree libere adiacenti **NO**

NOTE






COMUNE DI SIDERNO	
Rilevazione delle Attrezzature e dei Servizi	
Scheda n°	1
Tipologia	VERDE PRIVATO ATTR. PER LO SPORT

NOME CAMPO SPORTIVO VECCHIO

Indirizzo TORRENTE GARINO

Contesto urbano extraurbano

Livello locale comunale
Comprens. provinciale



stralcio planimetrico

Riguardo lo strumento urbanistico generale risulta:

Esistente X **Previsto**

Superficie del lotto 7580 mq.

N. piani fuori terra /

Superficie coperta per piano / mq.

Sup. coperta tot /

Volume edificio / mc.

Altezza /

Caratteri della sede

Proprietà Propria Impropria X

Dimensione Adeguata X da rilocalizzare da ampliare

Stato Buono Mediocre Cattivo X

Inquadramento urbanistico

L'edificio, rispetto allo strumento urbanistico vigente

A	B	C
D	E	F

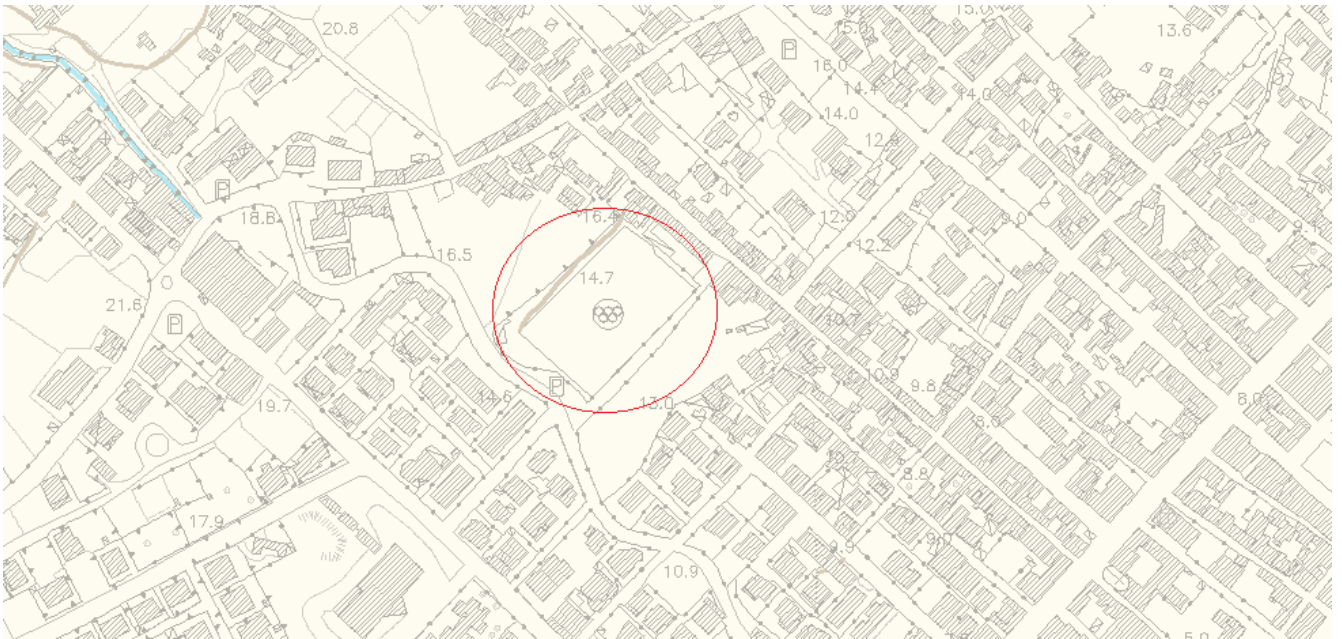
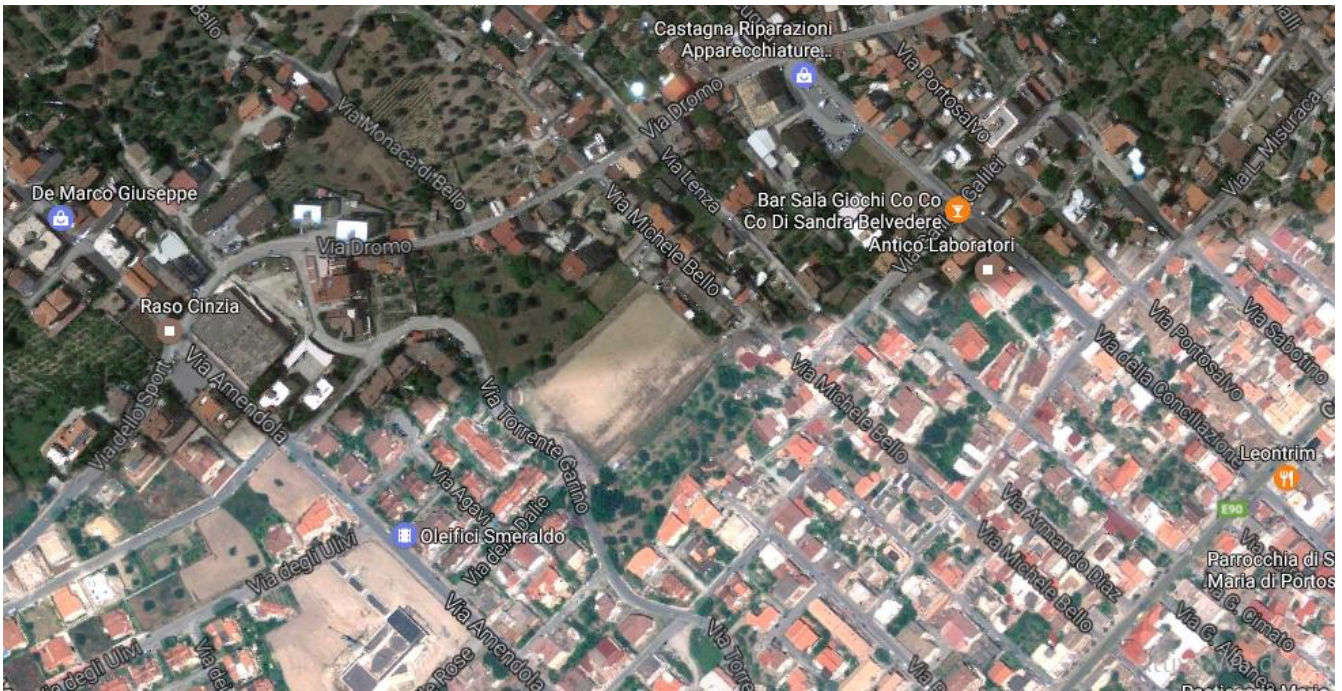
Possibilità di un ampliamento dell'edificio

Possibilità di utilizzare aree libere adiacenti **SI**

NOTE




Comune di Siderno(RC)
PIANO STRUTTURALE COMUNALE (PSC)





COMUNE DI SIDERNO	
Rilevazione delle Attrezzature e dei Servizi	
Scheda n°	4
Tipologia	VERDE PRIVATO ATTR. PER LO SPORT



NOME

Indirizzo

Contesto urbano X extraurbano

Livello locale comunale X
 Comprens. provinciale

stralcio planimetrico

Riguardo lo strumento urbanistico generale risulta:

Esistente X	Previsto
--------------------	-----------------

Superficie del lotto

N. piani fuori terra

Superficie coperta per piano

Sup. coperta tot

Volume edificio

Altezza

Caratteri della sede

Proprietà

Dimensione

Stato

Inquadramento urbanistico

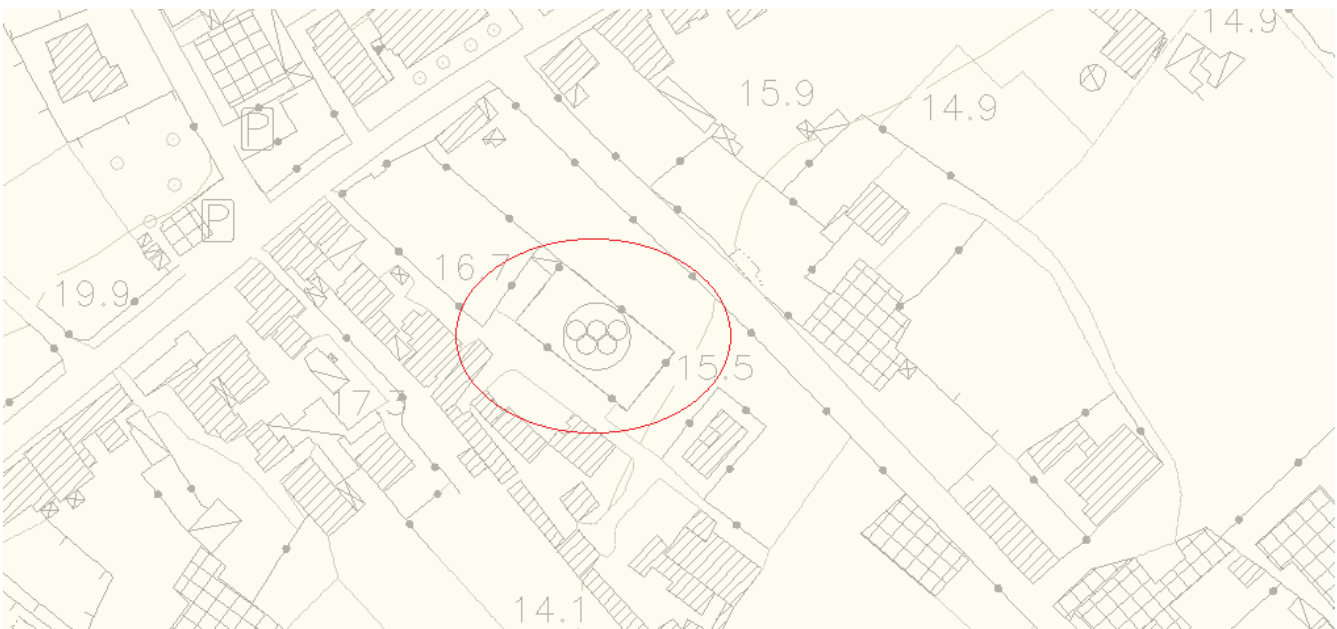
L'edificio, rispetto allo strumento urbanistico vigente

A	B	C
D	E	F

Possibilità di un ampliamento dell'edificio


Possibilità di utilizzare aree libere adiacenti **NO**

NOTE





COMUNE DI SIDERNO	
Rilevazione delle Attrezzature e dei Servizi	
Scheda n°	2
Tipologia	VERDE PRIVATO ATTR. PER LO SPORT



NOME

Indirizzo

Contesto urbano X extraurbano

Livello locale comunale X
 Comprens. provinciale

stralcio planimetrico

Riguardo lo strumento urbanistico generale risulta:

Esistente X	Previsto
--------------------	-----------------

Superficie del lotto

N. piani fuori terra

Superficie coperta per piano

Sup. coperta tot

Volume edificio

Altezza

Caratteri della sede

Proprietà

Dimensione

Stato

Inquadramento urbanistico

L'edificio, rispetto allo strumento urbanistico vigente

A	B	C
D	E	F

Possibilità di un ampliamento dell'edificio


Possibilità di utilizzare aree libere adiacenti **NO**

NOTE





COMUNE DI SIDERNO	
Rilevazione delle Attrezzature e dei Servizi	
Scheda n°	3
Tipologia	VERDE PRIVATO ATTR. PER LO SPORT



NOME

Indirizzo

Contesto urbano X extraurbano

Livello locale comunale X
 Comprens. provinciale

stralcio planimetrico

Riguardo lo strumento urbanistico generale risulta:

Esistente X	Previsto
--------------------	-----------------

Superficie del lotto

N. piani fuori terra

Superficie coperta per piano

Sup. coperta tot

Volume edificio

Altezza

Caratteri della sede

Proprietà

Dimensione

Stato

Inquadramento urbanistico

L'edificio, rispetto allo strumento urbanistico vigente

A	B	C
D	E	F

Possibilità di un ampliamento dell'edificio

Possibilità di utilizzare aree libere adiacenti **NO**

NOTE






COMUNE DI SIDERNO	
Rilevazione delle Attrezzature e dei Servizi	
Scheda n°	2
Tipologia	VERDE PRIVATO ATTR. PER LO SPORT

NOME

Indirizzo

Contesto urbano X extraurbano

Livello locale comunale X
 Comprens. provinciale



stralcio planimetrico

Riguardo lo strumento urbanistico generale risulta:

Esistente X	Previsto
--------------------	-----------------

Superficie del lotto

N. piani fuori terra

Superficie coperta per piano

Sup. coperta tot

Volume edificio

Altezza

Caratteri della sede

Proprietà

Dimensione

Stato

Inquadramento urbanistico

L'edificio, rispetto allo strumento urbanistico vigente

A	B	C
D	E	F

Possibilità di un ampliamento dell'edificio


Possibilità di utilizzare aree libere adiacenti **NO**

NOTE





COMUNE DI SIDERNO	
Rilevazione delle Attrezzature e dei Servizi	
Scheda n°	3
Tipologia	VERDE PRIVATO ATTR. PER LO SPORT



NOME

Indirizzo

Contesto urbano X extraurbano

Livello locale comunale X
 Comprens. provinciale

stralcio planimetrico

Riguardo lo strumento urbanistico generale risulta:

Esistente X	Previsto
--------------------	-----------------

Superficie del lotto

N. piani fuori terra

Superficie coperta per piano

Sup. coperta tot

Volume edificio

Altezza

Caratteri della sede

Proprietà

Dimensione

Stato

Inquadramento urbanistico

L'edificio, rispetto allo strumento urbanistico vigente

A	B	C
D	E	F

Possibilità di un ampliamento dell'edificio

Possibilità di utilizzare aree libere adiacenti **NO**

NOTE



Comune di Siderno(RC)
PIANO STRUTTURALE COMUNALE (PSC)





COMUNE DI SIDERNO	
Rilevazione delle Attrezzature e dei Servizi	
Scheda n°	1
Tipologia	ISTRUZIONE

NOME

SCUOLA MATERNA (DELL'INFANZIA)
RANDAZZO

Indirizzo


VIA DELLE ROSE

Contesto

urbano	<input checked="" type="checkbox"/>	extraurbano	<input type="checkbox"/>
--------	-------------------------------------	-------------	--------------------------

Livello

locale	<input type="checkbox"/>	comunale	<input checked="" type="checkbox"/>
Comprens.	<input type="checkbox"/>	provinciale	<input type="checkbox"/>



stralcio planimetrico

Riguardo lo strumento urbanistico generale risulta:

Esistente X	Previsto
--------------------	-----------------

Superficie del lotto

2573	mq.
------	-----

N. piani fuori terra

1

Superficie coperta per piano

920	mq.
-----	-----

Sup. coperta tot

--

Volume edificio

2760	mc.
------	-----

Altezza

--

Caratteri della sede

Proprietà

Propria X
Impropria

Dimensione

Adeguata X
da rilocalizzare
da ampliare

Stato

Buono X
Mediocre
Cattivo

Inquadramento urbanistico

L'edificio, rispetto allo strumento urbanistico vigente

A	B	C
D	E	F

Possibilità di un ampliamento dell'edificio

SI

Possibilità di utilizzare aree libere adiacenti

SI

NOTE



Comune di Siderno(RC)
PIANO STRUTTURALE COMUNALE (PSC)






COMUNE DI SIDERNO	
Rilevazione delle Attrezzature e dei Servizi	
Scheda n°	2
Tipologia	ISTRUZIONE

NOME

Indirizzo

Contesto urbano X extraurbano

Livello locale comunale X
 Comprens. provinciale



stralcio planimetrico

Riguardo lo strumento urbanistico generale risulta:

Esistente X	Previsto
--------------------	-----------------

Superficie del lotto

N. piani fuori terra

Superficie coperta per piano

Sup. coperta tot

Volume edificio

Altezza

Caratteri della sede

Proprietà Propria X
 Impropria

Dimensione Adeguata X
 da rilocalizzare
 da ampliare

Stato Buono X
 Mediocre
 Cattivo

Inquadramento urbanistico

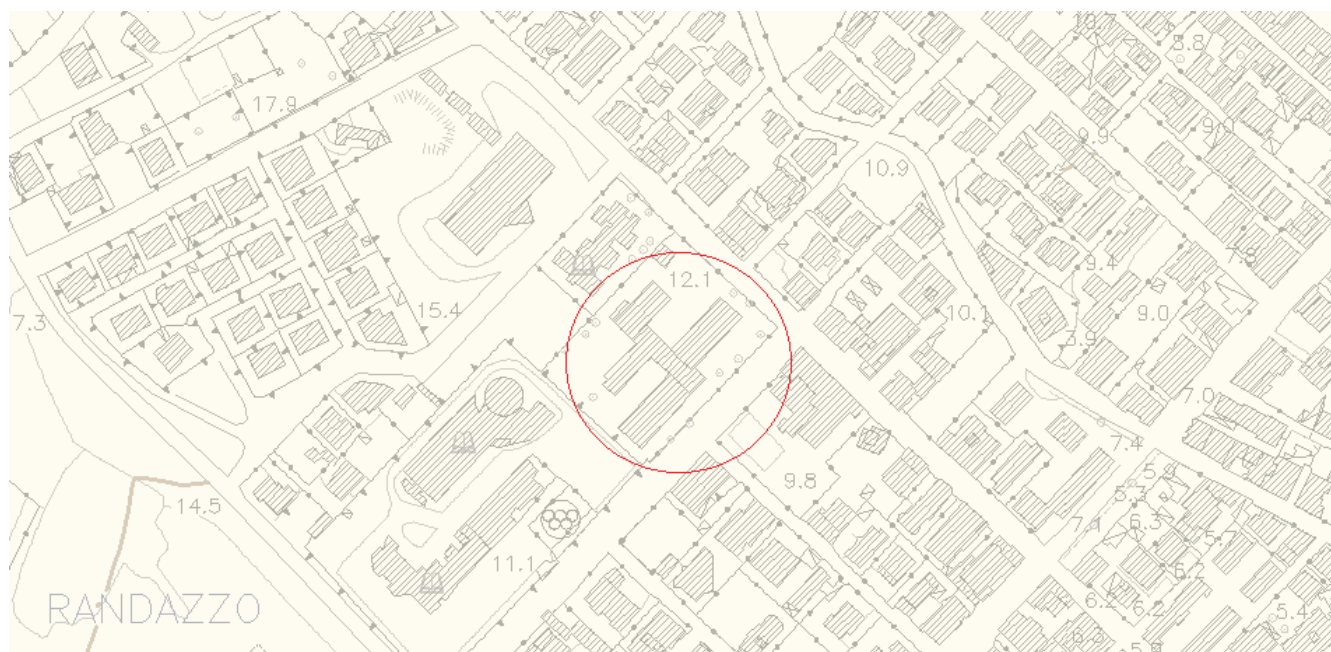
L'edificio, rispetto allo strumento urbanistico vigente

A	B	C
D	E	F

Possibilità di un ampliamento dell'edificio **SI**

Possibilità di utilizzare aree libere adiacenti **SI**

NOTE





COMUNE DI SIDERNO	
Rilevazione delle Attrezzature e dei Servizi	
Scheda n°	3
Tipologia	ISTRUZIONE

NOME

ISTITUTO DI ISTRUZIONE SECONDARIA SUPERIORE "PITAGORA"

Indirizzo


VIA TURATI

Contesto

urbano	<input checked="" type="checkbox"/>	extraurbano	<input type="checkbox"/>
--------	-------------------------------------	-------------	--------------------------

Livello

locale	<input type="checkbox"/>	comunale	<input checked="" type="checkbox"/>
Comprens.	<input type="checkbox"/>	provinciale	<input type="checkbox"/>

*stralcio planimetrico*

Riguardo lo strumento urbanistico generale risulta:

Esistente X	Previsto
--------------------	-----------------

Superficie del lotto

15776	mq.
-------	-----

N. piani fuori terra

3

Superficie coperta per piano

	mq.
--	-----

Sup. coperta tot

--

Volume edificio

	mc.
--	-----

Altezza

--

Caratteri della sede

Proprietà

Propria X
Impropria

Dimensione

Adeguata X
da rilocalizzare
da ampliare

Stato

Buono X
Mediocre
Cattivo

Inquadramento urbanistico

L'edificio, rispetto allo strumento urbanistico vigente

A	B	C
D	E	F

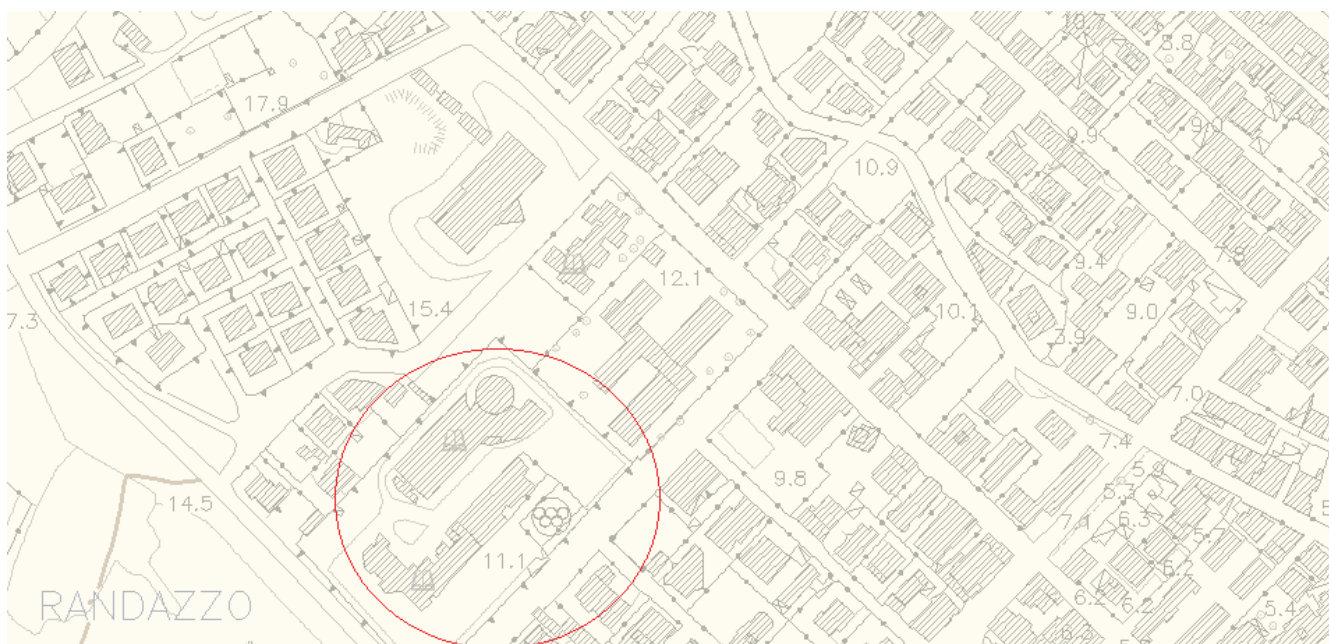
Possibilità di un ampliamento dell'edificio

SI

Possibilità di utilizzare aree libere adiacenti

SI

NOTE






COMUNE DI SIDERNO	
Rilevazione delle Attrezzature e dei Servizi	
Scheda n°	4
Tipologia	ISTRUZIONE

NOME

Indirizzo

Contesto urbano X extraurbano

Livello locale comunale X
 Comprens. provinciale



stralcio planimetrico

Riguardo lo strumento urbanistico generale risulta:

Esistente X	Previsto
--------------------	-----------------

Superficie del lotto

N. piani fuori terra

Superficie coperta per piano

Sup. coperta tot

Volume edificio

Altezza

Caratteri della sede

Proprietà Propria X
 Impropria

Dimensione Adeguata X
 da rilocalizzare
 da ampliare

Stato Buono X
 Mediocre
 Cattivo

Inquadramento urbanistico

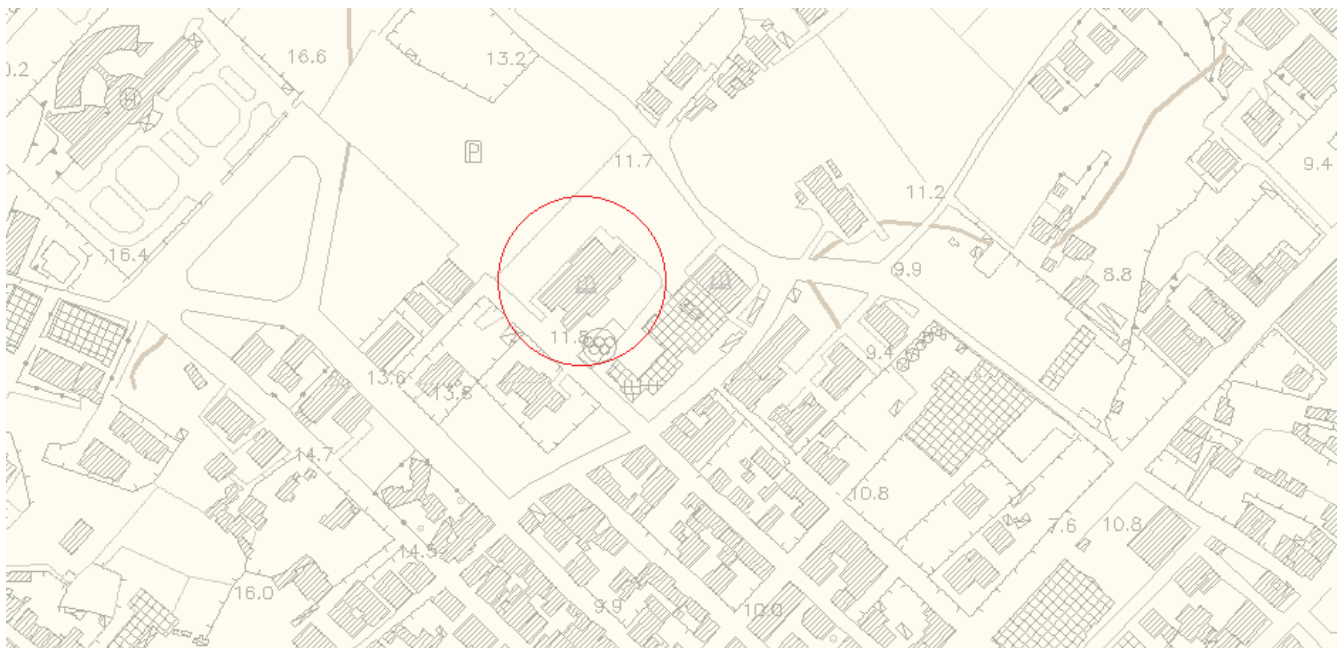
L'edificio, rispetto allo strumento urbanistico vigente

A	B	C
D	E	F

Possibilità di un ampliamento dell'edificio **SI**


Possibilità di utilizzare aree libere adiacenti **SI**

NOTE





COMUNE DI SIDERNO	
Rilevazione delle Attrezzature e dei Servizi	
Scheda n°	5
Tipologia	ISTRUZIONE



NOME

Indirizzo

Contesto urbano X extraurbano

Livello locale comunale X
 Comprens. provinciale

stralcio planimetrico

Riguardo lo strumento urbanistico generale risulta:

Esistente X	Previsto
--------------------	-----------------

Superficie del lotto

N. piani fuori terra

Superficie coperta per piano

Sup. coperta tot

Volume edificio

Altezza

Caratteri della sede

Proprietà Propria X
 Impropria

Dimensione Adeguata X
 da rilocalizzare
 da ampliare

Stato Buono X
 Mediocre
 Cattivo

Inquadramento urbanistico

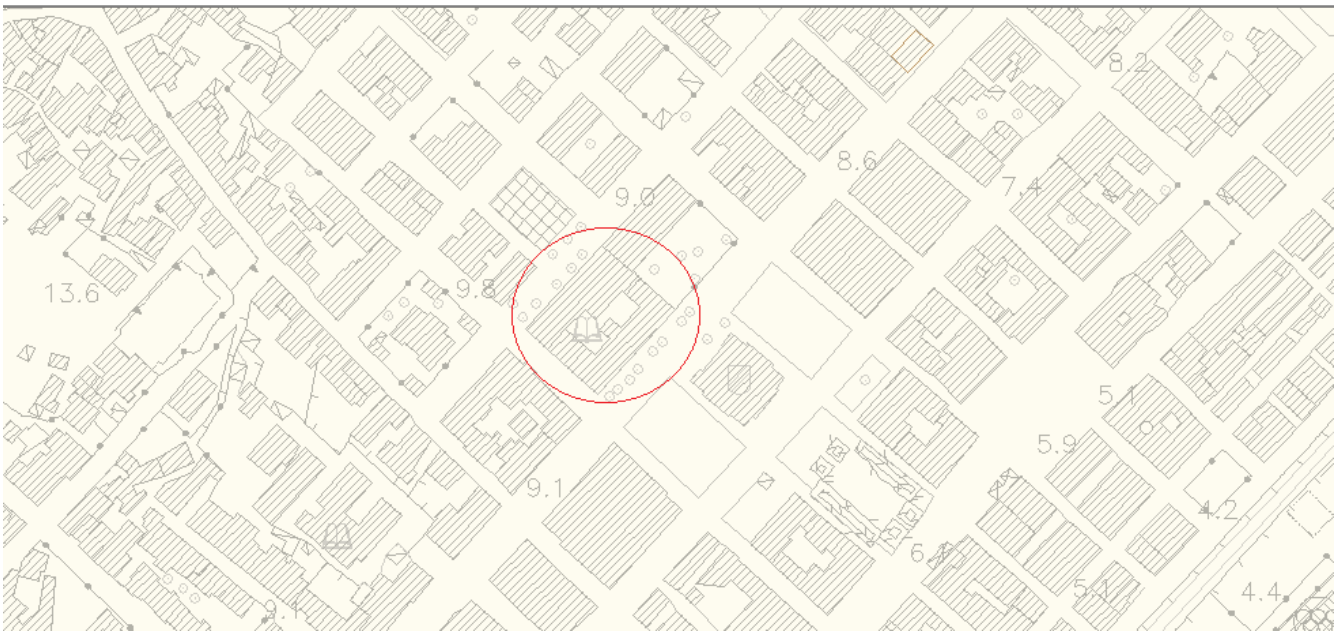
L'edificio, rispetto allo strumento urbanistico vigente

A	B	C
D	E	F

Possibilità di un ampliamento dell'edificio **NO**

Possibilità di utilizzare aree libere adiacenti **NO**

NOTE






COMUNE DI SIDERNO	
Rilevazione delle Attrezzature e dei Servizi	
Scheda n°	6
Tipologia	ISTRUZIONE

NOME

Indirizzo

Contesto urbano X extraurbano

Livello locale comunale X
 Comprens. provinciale



stralcio planimetrico

Riguardo lo strumento urbanistico generale risulta:

Esistente X	Previsto
--------------------	-----------------

Superficie del lotto

N. piani fuori terra

Superficie coperta per piano

Sup. coperta tot

Volume edificio

Altezza

Caratteri della sede

Proprietà Propria X
 Impropria

Dimensione Adeguata X
 da rilocalizzare
 da ampliare

Stato Buono
 Mediocre X
 Cattivo

Inquadramento urbanistico

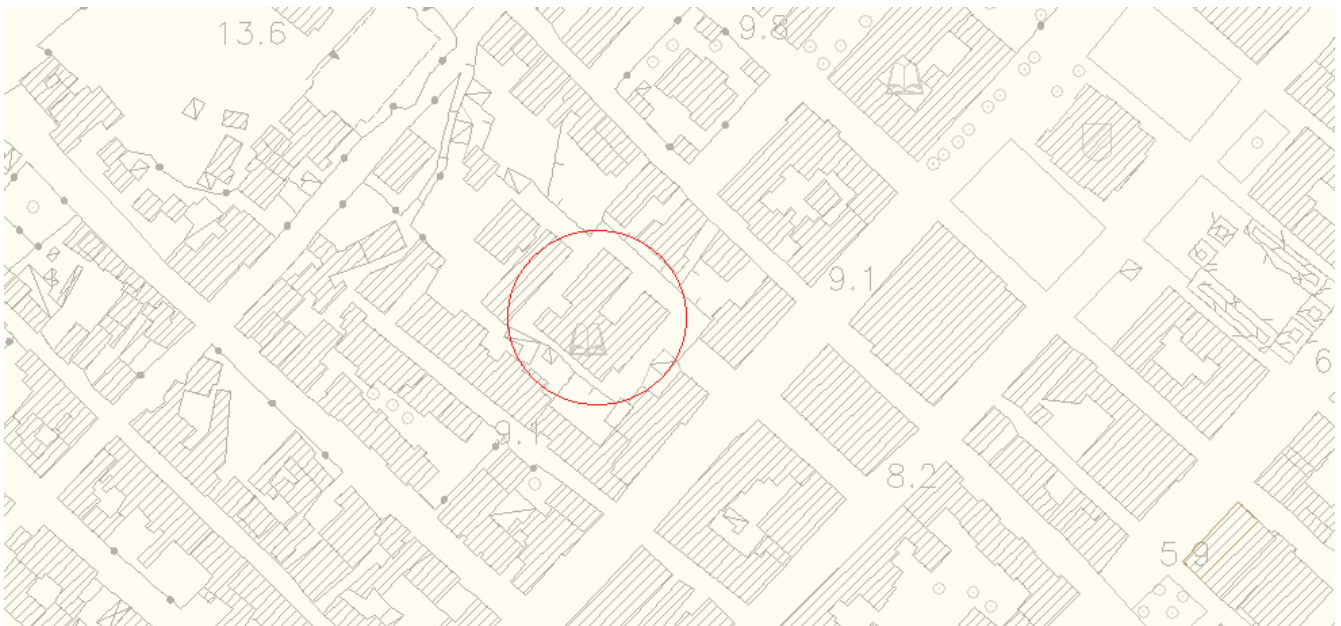
L'edificio, rispetto allo strumento urbanistico vigente

A	B	C
D	E	F

Possibilità di un ampliamento dell'edificio **NO**

Possibilità di utilizzare aree libere adiacenti **NO**

NOTE





COMUNE DI SIDERNO	
Rilevazione delle Attrezzature e dei Servizi	
Scheda n°	7
Tipologia	ISTRUZIONE

NOME

ISTITUTO TECNICO COMMERCIALE G. MARCONI

Indirizzo


VIALE SASSO MARCONI

Contesto

urbano	<input checked="" type="checkbox"/>	extraurbano	<input type="checkbox"/>
--------	-------------------------------------	-------------	--------------------------

Livello

locale	<input type="checkbox"/>	comunale	<input checked="" type="checkbox"/>
Comprens.	<input type="checkbox"/>	provinciale	<input type="checkbox"/>



stralcio planimetrico

Riguardo lo strumento urbanistico generale risulta:

Esistente X	Previsto
--------------------	-----------------

Superficie del lotto

27950	mq.
-------	-----

N. piani fuori terra

2

Superficie coperta per piano

5910	mq.
------	-----

Sup. coperta tot

--

Volume edificio

47280	mc.
-------	-----

Altezza

--

Caratteri della sede

Proprietà

Propria X
Impropria

Dimensione

Adeguata X
da rilocalizzare
da ampliare

Stato

Buono
Mediocre X
Cattivo

Inquadramento urbanistico

L'edificio, rispetto allo strumento urbanistico vigente

A	B	C
D	E	F

Possibilità di un ampliamento dell'edificio

SI

Possibilità di utilizzare aree libere adiacenti

SI

NOTE




Comune di Siderno(RC)
PIANO STRUTTURALE COMUNALE (PSC)





COMUNE DI SIDERNO	
Rilevazione delle Attrezzature e dei Servizi	
Scheda n°	8
Tipologia	ISTRUZIONE



NOME

Indirizzo

Contesto urbano X extraurbano

Livello locale comunale X
 Comprens. provinciale

stralcio planimetrico

Riguardo lo strumento urbanistico generale risulta:

Esistente X	Previsto
--------------------	-----------------

Superficie del lotto

N. piani fuori terra

Superficie coperta per piano

Sup. coperta tot

Volume edificio

Altezza

Caratteri della sede

Proprietà Propria X
 Impropria

Dimensione Adeguata X
 da rilocalizzare
 da ampliare

Stato Buono
 Mediocre X
 Cattivo

Inquadramento urbanistico

L'edificio, rispetto allo strumento urbanistico vigente

A	B	C
D	E	F

Possibilità di un ampliamento dell'edificio **SI**

Possibilità di utilizzare aree libere adiacenti **SI**

NOTE






COMUNE DI SIDERNO	
Rilevazione delle Attrezzature e dei Servizi	
Scheda n°	14
Tipologia	ISTRUZIONE

NOME SCUOLA MATERNA (DELL'INFANZIA) DONISI

Indirizzo VIA G. WASHINGTON

Contesto urbano extraurbano

Livello locale comunale
Compens. provinciale



stralcio planimetrico

Riguardo lo strumento urbanistico generale risulta:

Esistente X **Previsto**

Superficie del lotto 1537 mq.

N. piani fuori terra 1

Superficie coperta per piano 537 mq.

Sup. coperta tot

Volume edificio 1879 mc.

Altezza 3,5

Caratteri della sede

Proprietà Propria
Impropria

Dimensione Adeguata
da rilocalizzare
da ampliare

Stato Buono
Mediocre
Cattivo

Inquadramento urbanistico

L'edificio, rispetto allo strumento urbanistico vigente

A	B	C
D	E	F

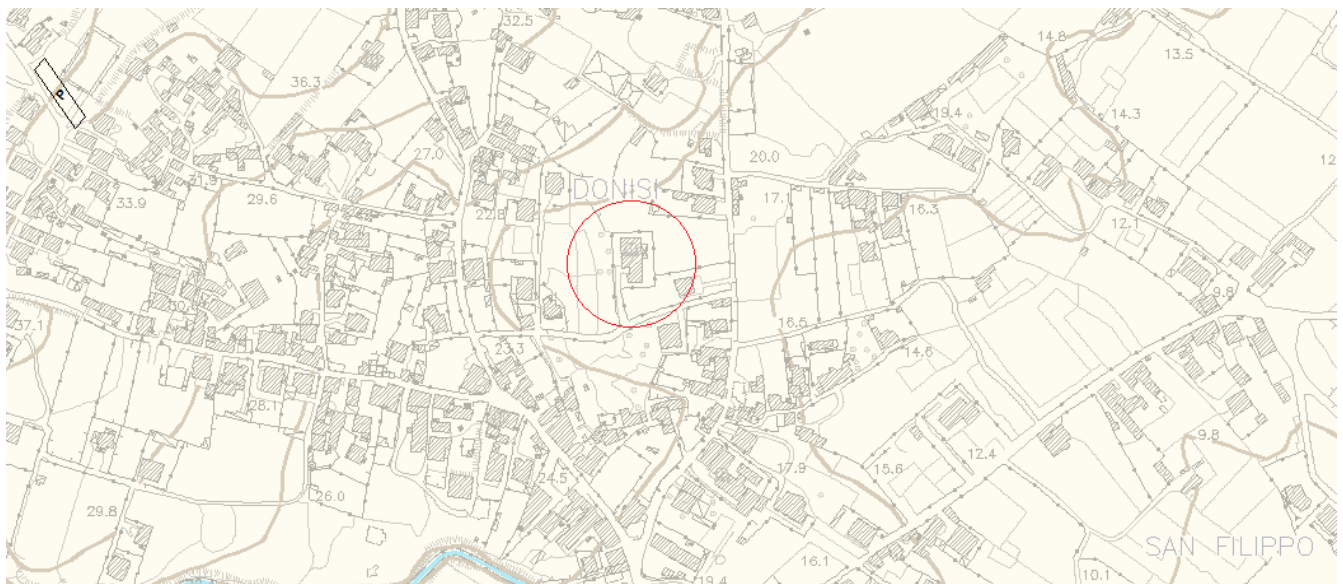
Possibilità di un ampliamento dell'edificio **SI**

Possibilità di utilizzare aree libere adiacenti **SI**

NOTE



Comune di Siderno(RC)
PIANO STRUTTURALE COMUNALE (PSC)





COMUNE DI SIDERNO	
Rilevazione delle Attrezzature e dei Servizi	
Scheda n°	9
Tipologia	ISTRUZIONE

NOME

SCUOLA DELL'INFANZIA "IL PIANETA DEI BIMBI"

Indirizzo


VIA E. FERMI 38

Contesto

urbano	<input checked="" type="checkbox"/>	extraurbano	<input type="checkbox"/>
--------	-------------------------------------	-------------	--------------------------

Livello

locale	<input type="checkbox"/>	comunale	<input checked="" type="checkbox"/>
Comprens.	<input type="checkbox"/>	provinciale	<input type="checkbox"/>



stralcio planimetrico

Riguardo lo strumento urbanistico generale risulta:

Esistente X	Previsto
--------------------	-----------------

Superficie del lotto

	mq.
--	-----

N. piani fuori terra

1

Superficie coperta per piano

554	mq.
-----	-----

Sup. coperta tot

--

Volume edificio

1940	mc.
------	-----

Altezza

--

Caratteri della sede

Proprietà

Propria
Impropria X

Dimensione

Adeguata X
da rilocalizzare
da ampliare

Stato

Buono X
Mediocre
Cattivo

Inquadramento urbanistico

L'edificio, rispetto allo strumento urbanistico vigente

A	B	C
D	E	F

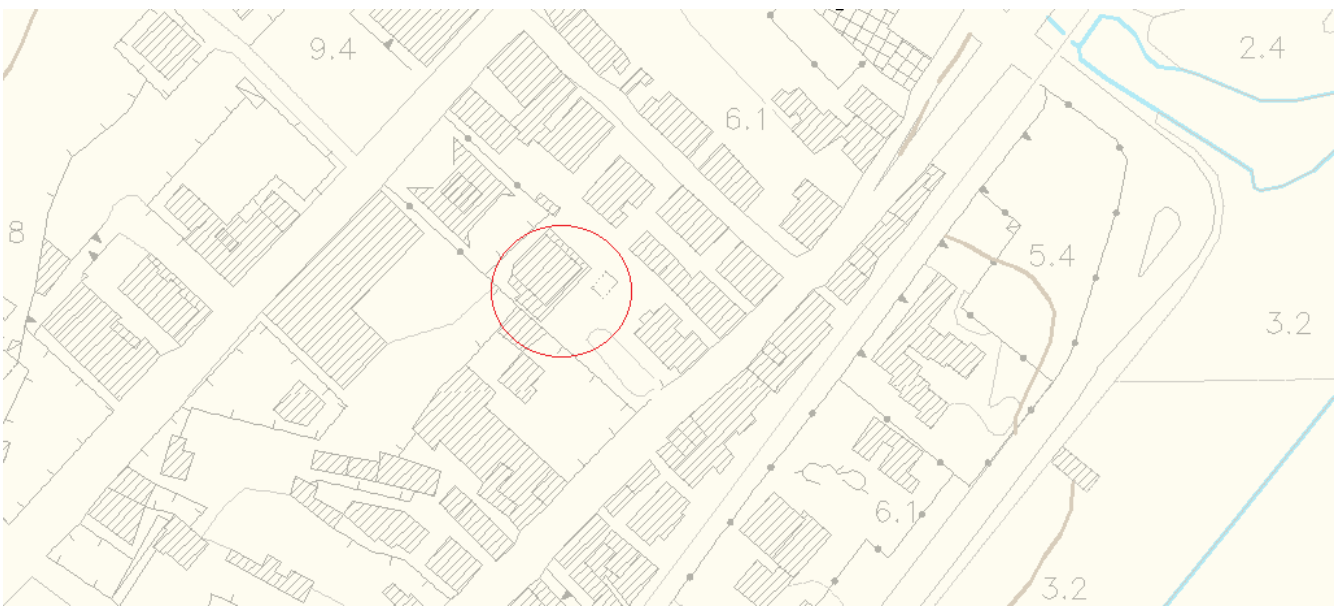
Possibilità di un ampliamento dell'edificio

SI

Possibilità di utilizzare aree libere adiacenti


SI

NOTE





COMUNE DI SIDERNO	
Rilevazione delle Attrezzature e dei Servizi	
Scheda n°	10
Tipologia	ISTRUZIONE



NOME SCUOLA DELL'INFANZIA "MARIA SS IMMACOLATA"

Indirizzo VIA A. DE GASPERI 39

Contesto urbano extraurbano

Livello locale comunale
Comprens. provinciale

stralcio planimetrico

Riguardo lo strumento urbanistico generale risulta:

Esistente X	Previsto
--------------------	-----------------

Superficie del lotto 146 mq.

N. piani fuori terra 1

Superficie coperta per piano 146 mq.

Sup. coperta tot

Volume edificio 450 mc.

Altezza

Caratteri della sede

Proprietà
Propria
Impropria

Dimensione
Adeguata
da rilocalizzare
da ampliare

Stato
Buono
Mediocre
Cattivo

Inquadramento urbanistico

L'edificio, rispetto allo strumento urbanistico vigente

A	B	C
D	E	F

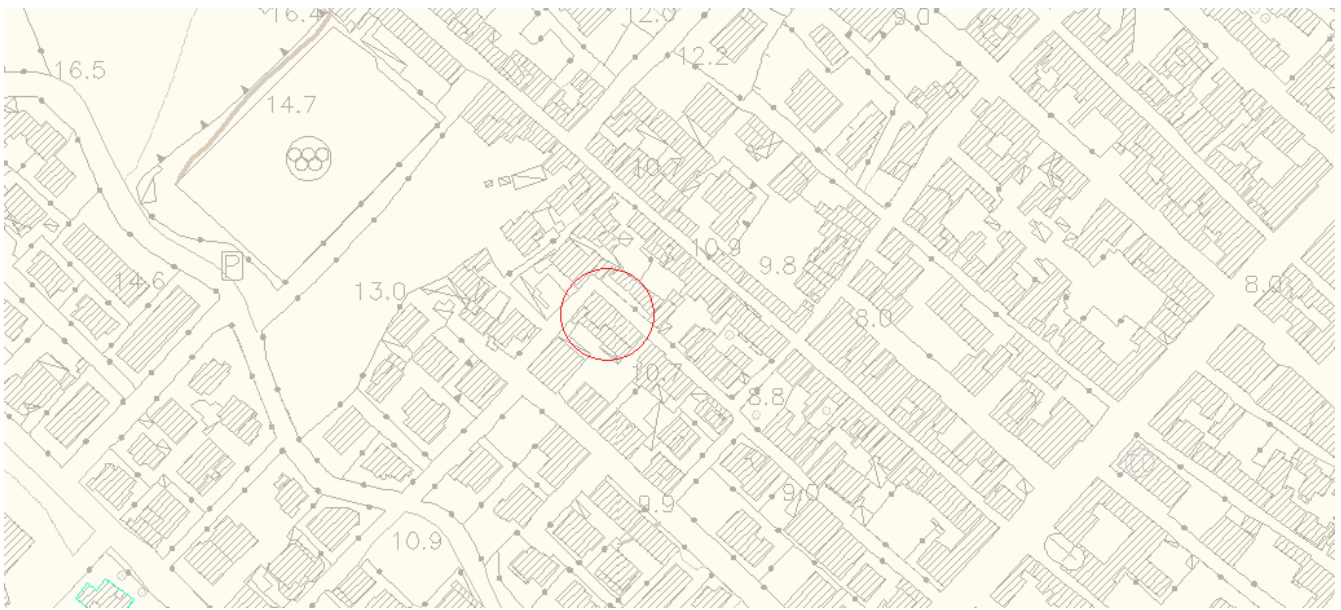
Possibilità di un ampliamento dell'edificio **NO**

Possibilità di utilizzare aree libere adiacenti **NO**

NOTE



Comune di Siderno(RC)
PIANO STRUTTURALE COMUNALE (PSC)





COMUNE DI SIDERNO	
Rilevazione delle Attrezzature e dei Servizi	
Scheda n°	11
Tipologia	ISTRUZIONE

NOME

SCUOLA MATERNA ED ELEMENTARE "SID.
SUPERIORE"

Indirizzo


VIA CORACE

Contesto

urbano	<input checked="" type="checkbox"/>	extraurbano	<input type="checkbox"/>
--------	-------------------------------------	-------------	--------------------------

Livello

locale	<input type="checkbox"/>	comunale	<input checked="" type="checkbox"/>
Comprens.	<input type="checkbox"/>	provinciale	<input type="checkbox"/>



stralcio planimetrico

Riguardo lo strumento urbanistico generale risulta:

Esistente X	Previsto
--------------------	-----------------

Superficie del lotto

1504	mq.
------	-----

N. piani fuori terra

2

Superficie coperta per piano

520	mq.
-----	-----

Sup. coperta tot

--

Volume edificio

4680	mc.
------	-----

Altezza

9

Caratteri della sede

Proprietà

Propria X
Impropria

Dimensione

Adeguata X
da rilocalizzare
da ampliare

Stato

Buono
Mediocre X
Cattivo

Inquadramento urbanistico

L'edificio, rispetto allo strumento urbanistico vigente

A	B	C
D	E	F

Possibilità di un ampliamento dell'edificio

NO

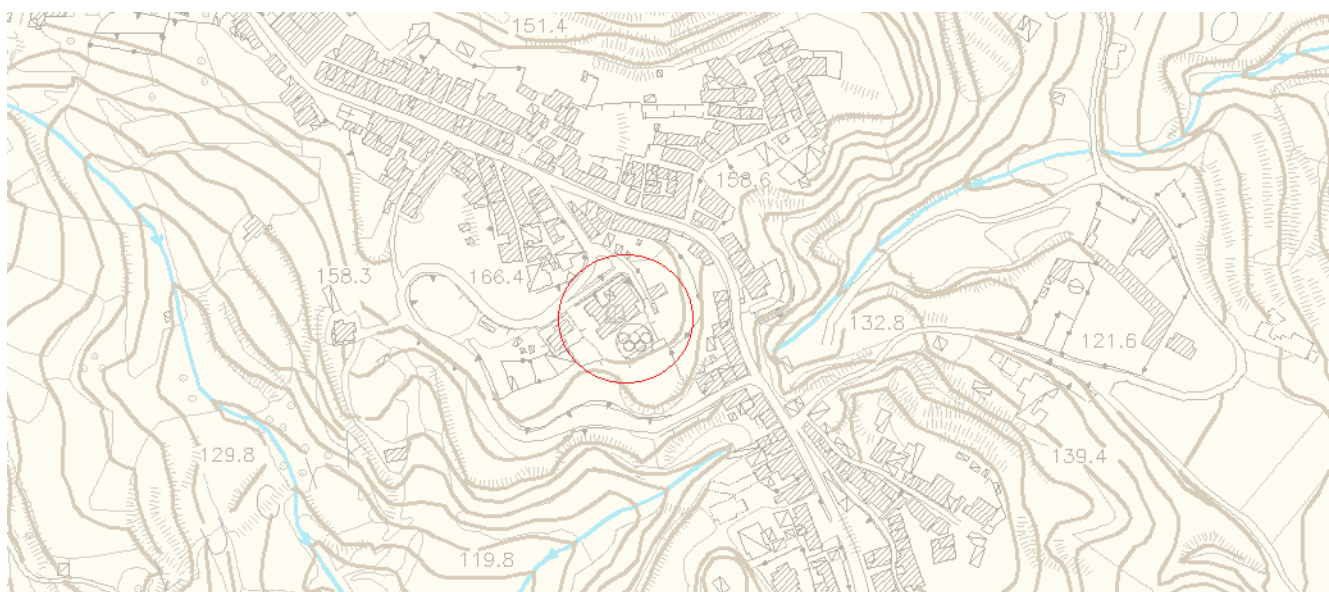
Possibilità di utilizzare aree libere adiacenti

NO

NOTE



Comune di Siderno(RC)
PIANO STRUTTURALE COMUNALE (PSC)






COMUNE DI SIDERNO Rilevazione delle Attrezzature e dei Servizi	
Scheda n°	12
Tipologia	ISTRUZIONE

NOME SCUOLA MATERNA ED ELEMENTARE "MIRTO"

Indirizzo C.DA MIRTO 19

Contesto urbano extraurbano

Livello locale comunale
Comprens. provinciale



stralcio planimetrico

Riguardo lo strumento urbanistico generale risulta:

Esistente X	Previsto
--------------------	-----------------

Superficie del lotto 3232 mq.

N. piani fuori terra 1

Superficie coperta per piano 808 mq.

Sup. coperta tot

Volume edificio 3070 mc.

Altezza 3,8

Caratteri della sede

Proprietà
Propria
Impropria

Dimensione
Adeguata
da rilocalizzare
da ampliare

Stato
Buono
Mediocre
Cattivo

Inquadramento urbanistico

L'edificio, rispetto allo strumento urbanistico vigente

A	B	C
D	E	F

Possibilità di un ampliamento dell'edificio **SI**

Possibilità di utilizzare aree libere adiacenti **SI**

NOTE





COMUNE DI SIDERNO	
Rilevazione delle Attrezzature e dei Servizi	
Scheda n°	13
Tipologia	ISTRUZIONE

NOME

SCUOLA MATERNA ED ELEMENTARE "II CIRCOLO MIRTO"

Indirizzo


C.DA MIRTO 19

Contesto

urbano	<input checked="" type="checkbox"/>	extraurbano	<input type="checkbox"/>
--------	-------------------------------------	-------------	--------------------------

Livello

locale	<input type="checkbox"/>	comunale	<input checked="" type="checkbox"/>
Comprens.	<input type="checkbox"/>	provinciale	<input type="checkbox"/>



stralcio planimetrico

Riguardo lo strumento urbanistico generale risulta:

Esistente X	Previsto
--------------------	-----------------

Superficie del lotto

	mq.
--	-----

N. piani fuori terra

1

Superficie coperta per piano

331	mq.
-----	-----

Sup. coperta tot

--

Volume edificio

1158	mc.
------	-----

Altezza

--

Caratteri della sede

Proprietà

Propria <input checked="" type="checkbox"/>
Impropria <input type="checkbox"/>

Dimensione

Adeguata <input checked="" type="checkbox"/>
da rilocalizzare <input type="checkbox"/>
da ampliare <input type="checkbox"/>

Stato

Buono <input type="checkbox"/>
Mediocre <input checked="" type="checkbox"/>
Cattivo <input type="checkbox"/>

Inquadramento urbanistico

L'edificio, rispetto allo strumento urbanistico vigente

A	B	C
D	E	F

Possibilità di un ampliamento dell'edificio

NO

Possibilità di utilizzare aree libere adiacenti

NO

NOTE



Comune di Siderno(RC)
PIANO STRUTTURALE COMUNALE (PSC)






COMUNE DI SIDERNO	
Rilevazione delle Attrezzature e dei Servizi	
Scheda n°	1
Tipologia	SERVIZI AMMINISTRATIVI

NOME

Indirizzo

Contesto urbano X extraurbano

Livello locale comunale X
 Comprens. provinciale



stralcio planimetrico

Riguardo lo strumento urbanistico generale risulta:

Esistente X	Previsto
--------------------	-----------------

Superficie del lotto mq.

N. piani fuori terra

Superficie coperta per piano mq.

Sup. coperta tot

Volume edificio mc.

Altezza

Caratteri della sede

Proprietà Propria X
 Impropria

Dimensione Adeguata X
 da rilocalizzare
 da ampliare

Stato Buono X
 Mediocre
 Cattivo

Inquadramento urbanistico

L'edificio, rispetto allo strumento urbanistico vigente

A	B	C
D	E	F

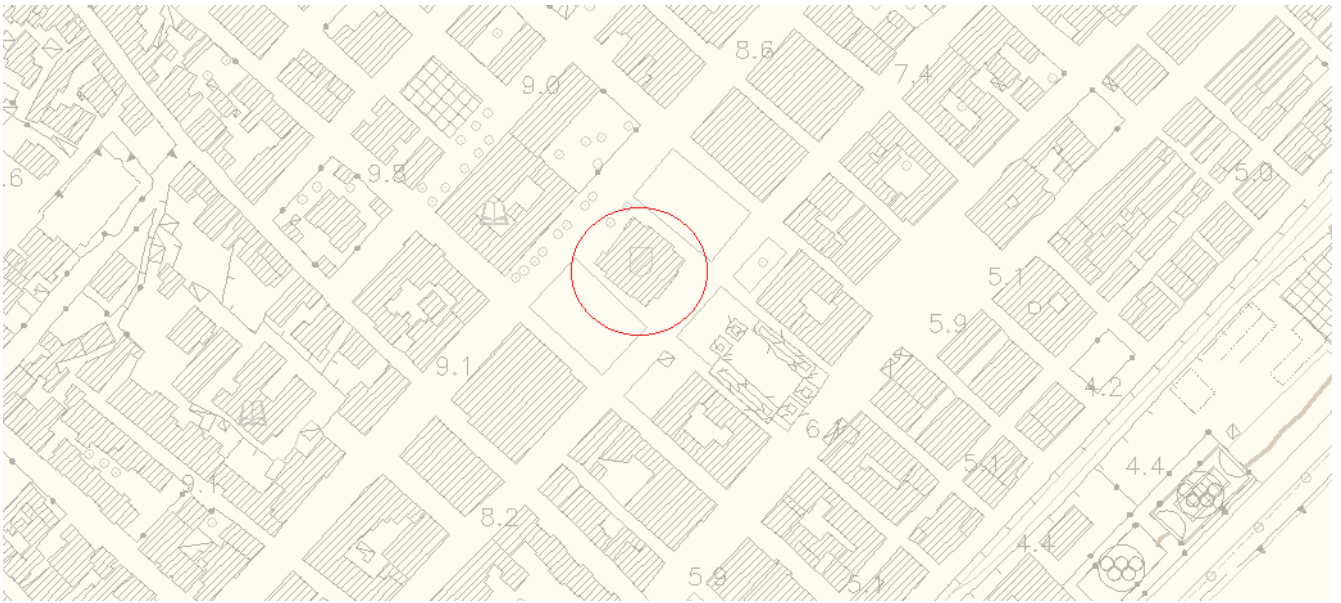
Possibilità di un ampliamento dell'edificio **NO**

Possibilità di utilizzare aree libere adiacenti **NO**

NOTE



Comune di Siderno(RC)
PIANO STRUTTURALE COMUNALE (PSC)






COMUNE DI SIDERNO	
Rilevazione delle Attrezzature e dei Servizi	
Scheda n°	5
Tipologia	SERVIZI AMMINISTRATIVI

NOME

Indirizzo

Contesto urbano X extraurbano

Livello locale comunale X
 Comprens. provinciale



stralcio planimetrico

Riguardo lo strumento urbanistico generale risulta:

Esistente X	Previsto
--------------------	-----------------

Superficie del lotto

N. piani fuori terra

Superficie coperta per piano

Sup. coperta tot

Volume edificio

Altezza

Caratteri della sede

Proprietà

Dimensione

Stato

Inquadramento urbanistico

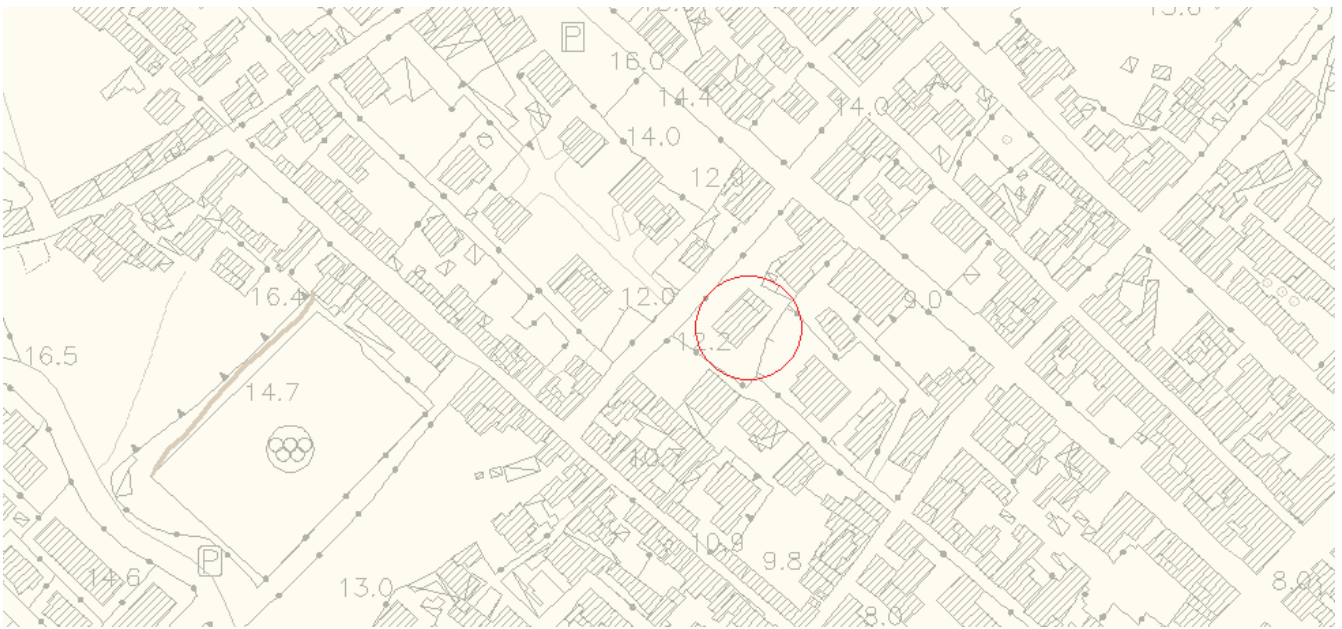
L'edificio, rispetto allo strumento urbanistico vigente

A	B	C
D	E	F

Possibilità di un ampliamento dell'edificio

Possibilità di utilizzare aree libere adiacenti

NOTE






COMUNE DI SIDERNO	
Rilevazione delle Attrezzature e dei Servizi	
Scheda n°	2
Tipologia	SERVIZI AMMINISTRATIVI

NOME

Indirizzo

Contesto urbano X extraurbano

Livello locale comunale X
 Comprens. provinciale



stralcio planimetrico

Riguardo lo strumento urbanistico generale risulta:

Esistente X	Previsto
--------------------	-----------------

Superficie del lotto mq.

N. piani fuori terra

Superficie coperta per piano mq.

Sup. coperta tot

Volume edificio mc.

Altezza

Caratteri della sede

Proprietà Propria X
 Impropria

Dimensione Adeguata X
 da rilocalizzare
 da ampliare

Stato Buono
 Mediocre X
 Cattivo

Inquadramento urbanistico

L'edificio, rispetto allo strumento urbanistico vigente

A	B	C
D	E	F

Possibilità di un ampliamento dell'edificio **NO**


Possibilità di utilizzare aree libere adiacenti **NO**

NOTE





COMUNE DI SIDERNO	
Rilevazione delle Attrezzature e dei Servizi	
Scheda n°	3
Tipologia	SERVIZI AMMINISTRATIVI



NOME

Indirizzo

Contesto urbano X extraurbano

Livello locale comunale X
 Comprens. provinciale

stralcio planimetrico

Riguardo lo strumento urbanistico generale risulta:

Esistente X	Previsto
--------------------	-----------------

Superficie del lotto mq.

N. piani fuori terra

Superficie coperta per piano mq.

Sup. coperta tot

Volume edificio mc.

Altezza

Caratteri della sede

Proprietà Propria X
 Impropria

Dimensione Adeguata X
 da rilocalizzare
 da ampliare

Stato Buono X
 Mediocre
 Cattivo

Inquadramento urbanistico

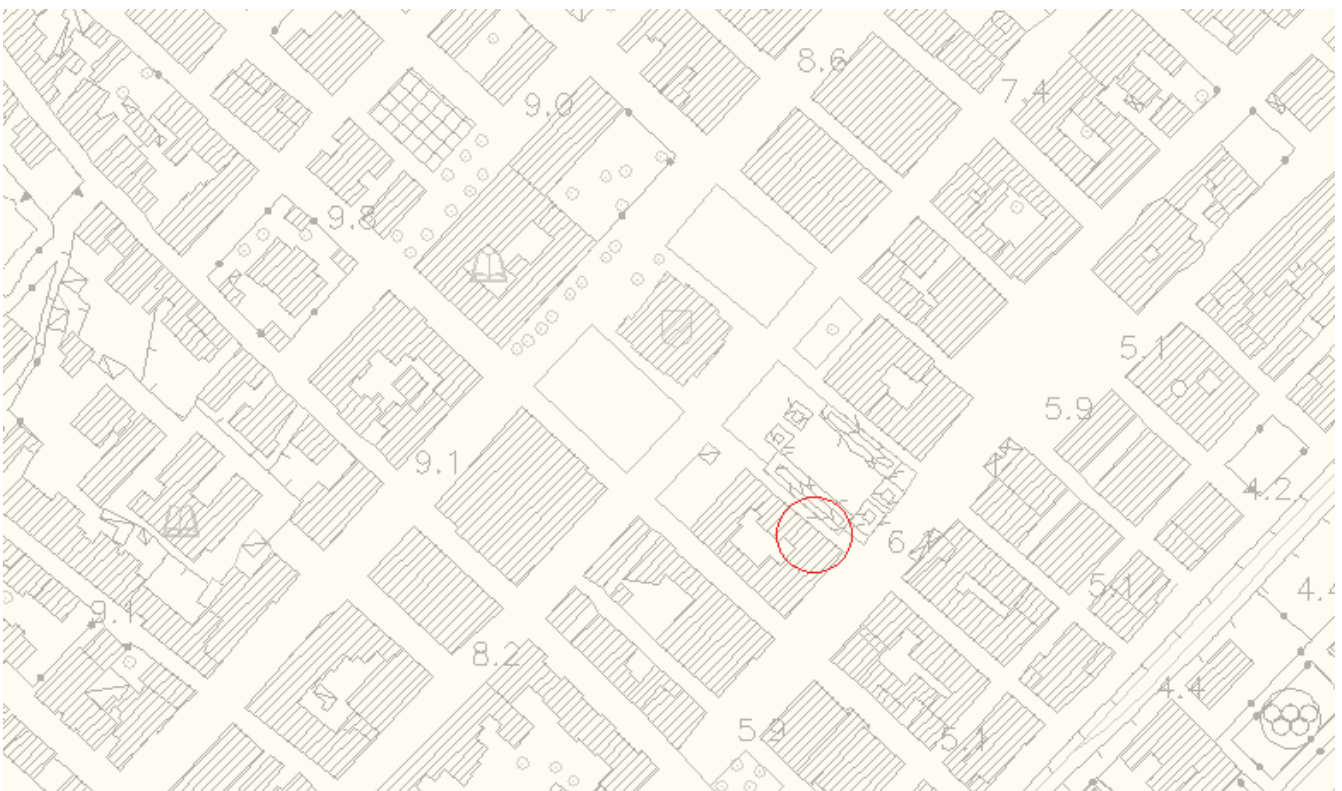
L'edificio, rispetto allo strumento urbanistico vigente

A	B	C
D	E	F

Possibilità di un ampliamento dell'edificio **NO**

Possibilità di utilizzare aree libere adiacenti **NO**

NOTE






COMUNE DI SIDERNO	
Rilevazione delle Attrezzature e dei Servizi	
Scheda n°	4
Tipologia	SERVIZI AMMINISTRATIVI

NOME UFFICI ENEL

Indirizzo VIA PALERMO

Contesto urbano extraurbano

Livello locale comunale
Compens. provinciale



stralcio planimetrico

Riguardo lo strumento urbanistico generale risulta:

Esistente X	Previsto
--------------------	-----------------

Superficie del lotto mq.

N. piani fuori terra

Superficie coperta per piano 402 mq.

Sup. coperta tot

Volume edificio mc.

Altezza

Caratteri della sede

Proprietà Propria
 Impropria X

Dimensione Adeguata X
 da rilocalizzare
 da ampliare

Stato Buono X
 Mediocre
 Cattivo

Inquadramento urbanistico

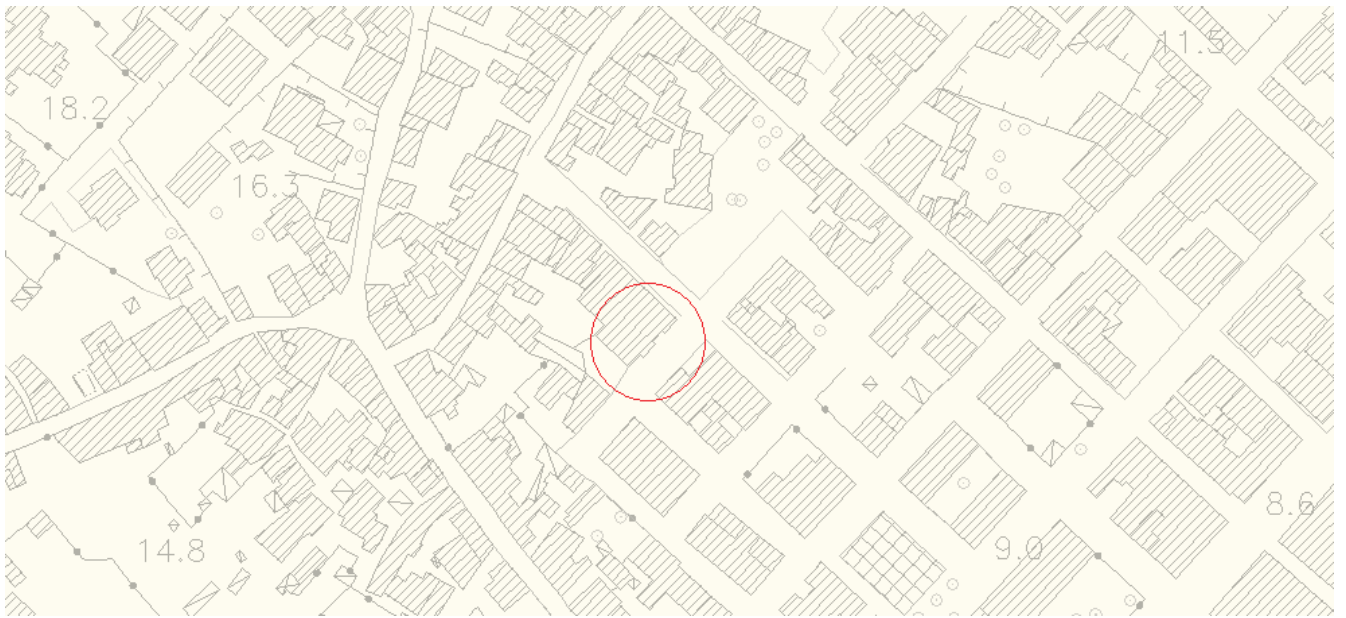

L'edificio, rispetto allo strumento urbanistico vigente

A	B	C
D	E	F

Possibilità di un ampliamento dell'edificio **NO**

Possibilità di utilizzare aree libere adiacenti **NO**

NOTE






COMUNE DI SIDERNO	
Rilevazione delle Attrezzature e dei Servizi	
Scheda n°	6
Tipologia	SICUREZZA

NOME

Indirizzo

Contesto urbano X extraurbano

Livello locale comunale X
 Comprens. provinciale



stralcio planimetrico

Riguardo lo strumento urbanistico generale risulta:

Esistente X	Previsto
--------------------	-----------------

Superficie del lotto

N. piani fuori terra

Superficie coperta per piano

Sup. coperta tot

Volume edificio

Altezza

Caratteri della sede

Proprietà

Dimensione

Stato

Inquadramento urbanistico

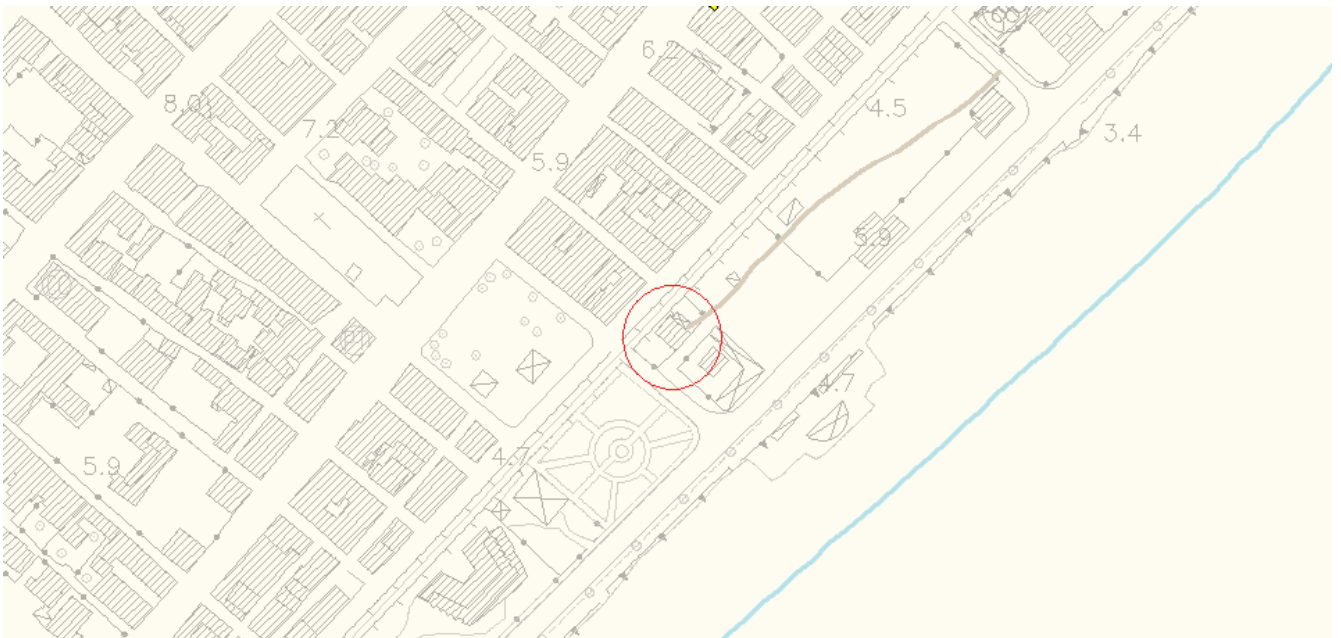
L'edificio, rispetto allo strumento urbanistico vigente

A	B	C
D	E	F

Possibilità di un ampliamento dell'edificio

Possibilità di utilizzare aree libere adiacenti

NOTE






COMUNE DI SIDERNO	
Rilevazione delle Attrezzature e dei Servizi	
Scheda n°	1
Tipologia	SICUREZZA

NOME POLIZIA DI STATO

Indirizzo VIA AMENDOLA

Contesto urbano extraurbano

Livello locale comunale
Comprens. provinciale



stralcio planimetrico

Riguardo lo strumento urbanistico generale risulta:

Esistente X	Previsto
--------------------	-----------------

Superficie del lotto 3678 mq.

N. piani fuori terra 4

Superficie coperta per piano mq.

Sup. coperta tot

Volume edificio mc.

Altezza

Caratteri della sede

Proprietà
Propria
Impropria

Dimensione
Adeguata
da rilocalizzare
da ampliare

Stato
Buono
Mediocre
Cattivo

Inquadramento urbanistico

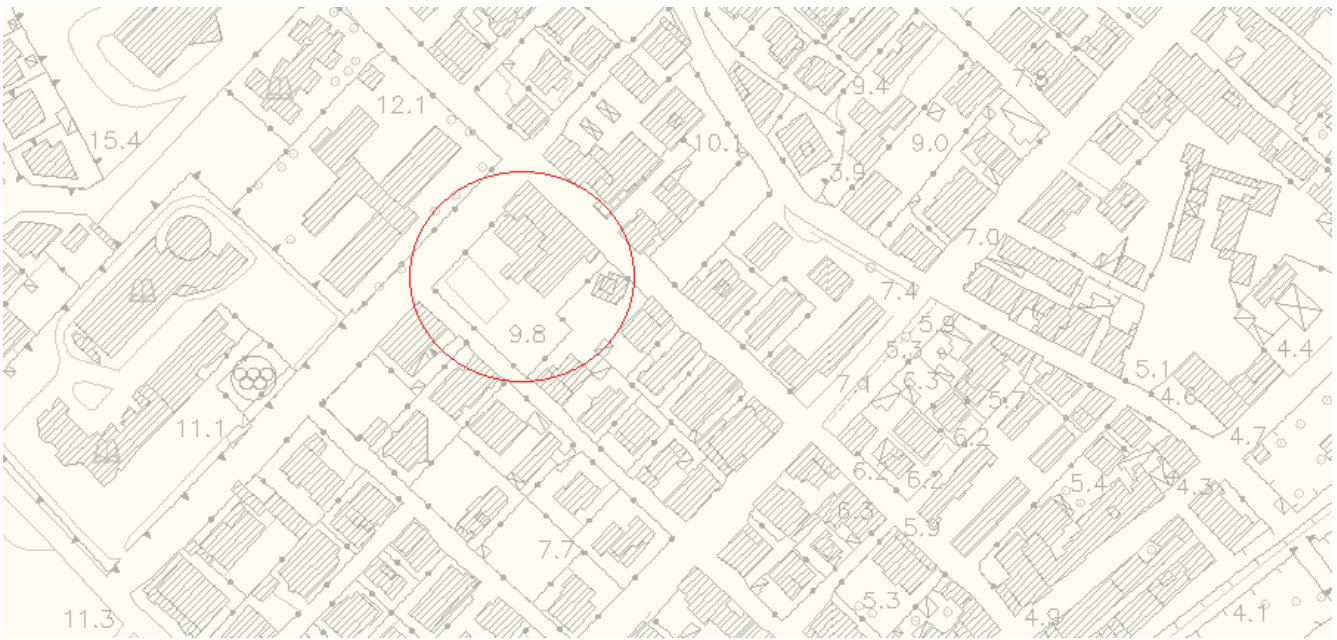
L'edificio, rispetto allo strumento urbanistico vigente

A	B	C
D	E	F

Possibilità di un ampliamento dell'edificio **NO**


Possibilità di utilizzare aree libere adiacenti **NO**

NOTE





COMUNE DI SIDERNO	
Rilevazione delle Attrezzature e dei Servizi	
Scheda n°	2
Tipologia	SICUREZZA



NOME POLIZIA STRADALE

Indirizzo VIA CONDASSONDOLO

Contesto urbano extraurbano

Livello locale comunale
Comprens. provinciale

stralcio planimetrico

Riguardo lo strumento urbanistico generale risulta:

Esistente X	Previsto
--------------------	-----------------

Superficie del lotto 886 mq.

N. piani fuori terra 4

Superficie coperta per piano mq.

Sup. coperta tot

Volume edificio mc.

Altezza

Caratteri della sede

Proprietà Propria
Impropria X

Dimensione Adeguata X
da rilocalizzare
da ampliare

Stato Buono X
Mediocre
Cattivo

Inquadramento urbanistico

L'edificio, rispetto allo strumento urbanistico vigente

A	B	C
D	E	F

Possibilità di un ampliamento dell'edificio **NO**

Possibilità di utilizzare aree libere adiacenti **NO**

NOTE






COMUNE DI SIDERNO	
Rilevazione delle Attrezzature e dei Servizi	
Scheda n°	3
Tipologia	SICUREZZA

NOME

Indirizzo

Contesto urbano X extraurbano

Livello locale comunale X
 Comprens. provinciale



stralcio planimetrico

Riguardo lo strumento urbanistico generale risulta:

Esistente X	Previsto
--------------------	-----------------

Superficie del lotto

N. piani fuori terra

Superficie coperta per piano

Sup. coperta tot

Volume edificio

Altezza

Caratteri della sede

Proprietà

Dimensione

Stato

Inquadramento urbanistico

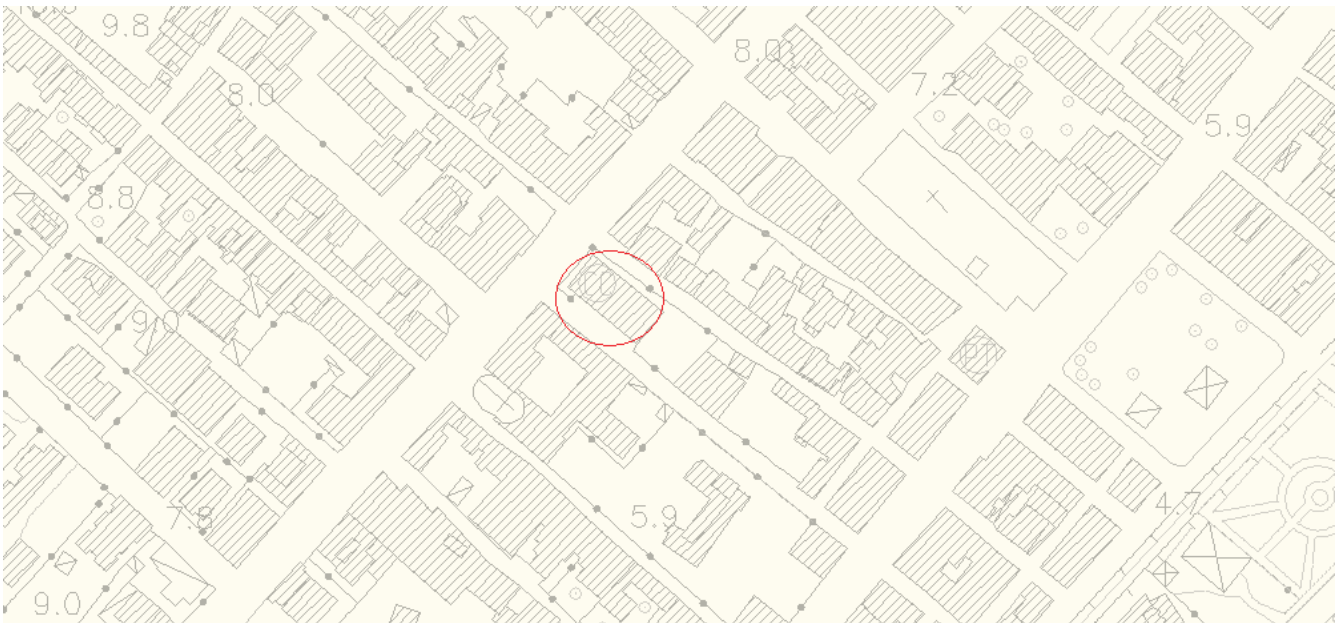
L'edificio, rispetto allo strumento urbanistico vigente

A	B	C
D	E	F

Possibilità di un ampliamento dell'edificio

Possibilità di utilizzare aree libere adiacenti

NOTE






COMUNE DI SIDERNO	
Rilevazione delle Attrezzature e dei Servizi	
Scheda n°	4
Tipologia	SICUREZZA

NOME VIGILI DEL FUOCO

Indirizzo E 90

Contesto urbano extraurbano

Livello locale comunale
Comprens. provinciale



stralcio planimetrico

Riguardo lo strumento urbanistico generale risulta:

Esistente X	Previsto
--------------------	-----------------

Superficie del lotto 4922 mq.

N. piani fuori terra 2

Superficie coperta per piano mq.

Sup. coperta tot

Volume edificio mc.

Altezza

Caratteri della sede

Proprietà Propria
Impropria X

Dimensione Adeguata X
da rilocalizzare
da ampliare

Stato Buono X
Mediocre
Cattivo

Inquadramento urbanistico

L'edificio, rispetto allo strumento urbanistico vigente

A	B	C
D	E	F

Possibilità di un ampliamento dell'edificio **SI**

Possibilità di utilizzare aree libere adiacenti **SI**

NOTE



Comune di Siderno(RC)
PIANO STRUTTURALE COMUNALE (PSC)






COMUNE DI SIDERNO	
Rilevazione delle Attrezzature e dei Servizi	
Scheda n°	5
Tipologia	SICUREZZA

NOME POLIZIA MUNICIPALE

Indirizzo VIA F. MACRI'

Contesto urbano extraurbano

Livello locale comunale
Comprens. provinciale



stralcio planimetrico

Riguardo lo strumento urbanistico generale risulta:

Esistente X	Previsto
--------------------	-----------------

Superficie del lotto 3965 mq.

N. piani fuori terra 2

Superficie coperta per piano mq.

Sup. coperta tot

Volume edificio mc.

Altezza

Caratteri della sede

Proprietà Propria
Impropria X

Dimensione Adeguata X
da rilocalizzare
da ampliare

Stato Buono X
Mediocre
Cattivo

Inquadramento urbanistico

L'edificio, rispetto allo strumento urbanistico vigente

A	B	C
D	E	F

Possibilità di un ampliamento dell'edificio **SI**

Possibilità di utilizzare aree libere adiacenti **SI**

NOTE




Comune di Siderno(RC)
PIANO STRUTTURALE COMUNALE (PSC)





COMUNE DI SIDERNO	
Rilevazione delle Attrezzature e dei Servizi	
Scheda n°	6
Tipologia	SANITA'



NOME FARMACIA PEDULLA' MARIANNA

Indirizzo VIA S. CATERINA, SIDERNO SUPERIORE

Contesto urbano extraurbano

Livello locale comunale
Compens. provinciale

stralcio planimetrico

Riguardo lo strumento urbanistico generale risulta:

Esistente X	Previsto
--------------------	-----------------

Superficie del lotto mq.

N. piani fuori terra

Superficie coperta per piano mq.

Sup. coperta tot

Volume edificio mc.

Altezza

Caratteri della sede

Proprietà Propria
 Impropria X

Dimensione Adeguata X da rilocalizzare da ampliare

Stato Buono X Mediocre Cattivo

Inquadramento urbanistico

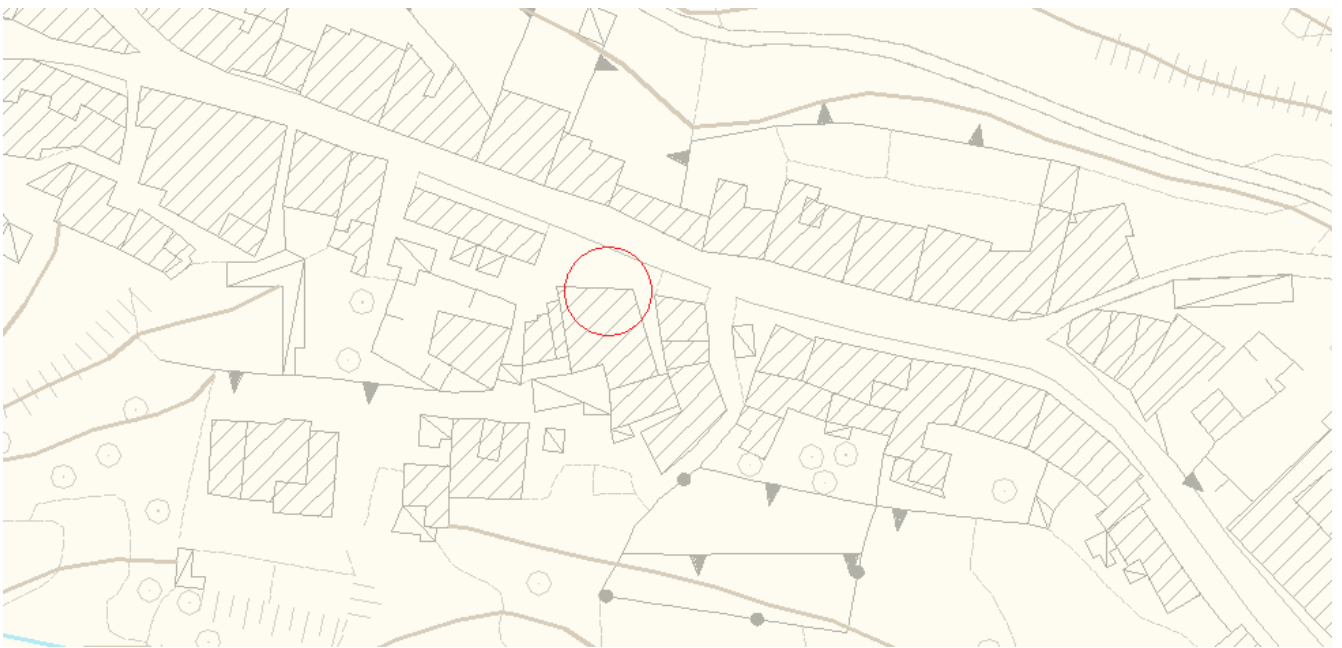
L'edificio, rispetto allo strumento urbanistico vigente

A	B	C
D	E	F

Possibilità di un ampliamento dell'edificio **NO**

Possibilità di utilizzare aree libere adiacenti **NO**

NOTE






COMUNE DI SIDERNO	
Rilevazione delle Attrezzature e dei Servizi	
Scheda n°	1
Tipologia	SANITA'

NOME

Indirizzo

Contesto urbano X extraurbano

Livello locale comunale X
 Comprens. provinciale



stralcio planimetrico

Riguardo lo strumento urbanistico generale risulta:

Esistente X	Previsto
--------------------	-----------------

Superficie del lotto

N. piani fuori terra

Superficie coperta per piano

Sup. coperta tot

Volume edificio

Altezza

Caratteri della sede

Proprietà
 Impropria X

Dimensione Adeguata X
 da rilocalizzare
 da ampliare

Stato Buono X
 Mediocre
 Cattivo

Inquadramento urbanistico

L'edificio, rispetto allo strumento urbanistico vigente

A	B	C
D	E	F

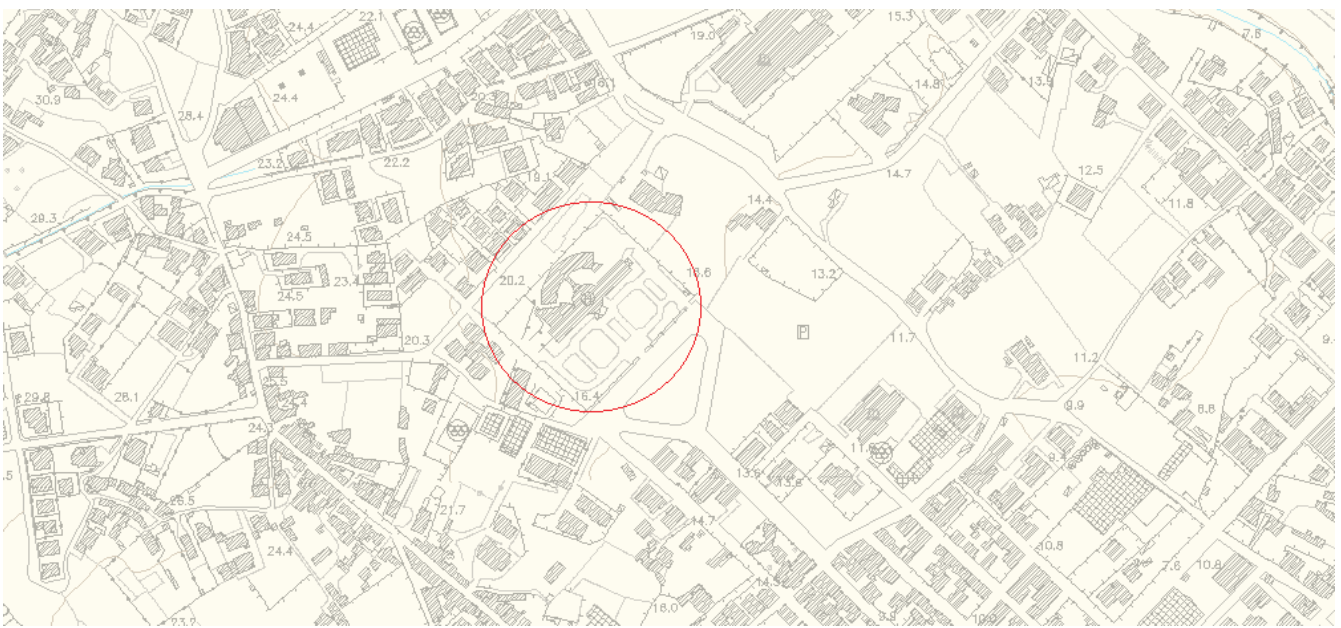
Possibilità di un ampliamento dell'edificio **SI**

Possibilità di utilizzare aree libere adiacenti **SI**

NOTE




Comune di Siderno(RC)
PIANO STRUTTURALE COMUNALE (PSC)





COMUNE DI SIDERNO	
Rilevazione delle Attrezzature e dei Servizi	
Scheda n°	2
Tipologia	SANITA'



NOME FARMACIA ANTICO

Indirizzo CORSO DELLA REPUBBLICA

Contesto urbano extraurbano

Livello locale comunale
Compens. provinciale

stralcio planimetrico

Riguardo lo strumento urbanistico generale risulta:

Esistente X	Previsto
--------------------	-----------------

Superficie del lotto mq.

N. piani fuori terra

Superficie coperta per piano mq.

Sup. coperta tot

Volume edificio mc.

Altezza

Caratteri della sede

Proprietà Propria
 Impropria X

Dimensione Adeguata X da rilocalizzare da ampliare

Stato Buono X Mediocre Cattivo

Inquadramento urbanistico

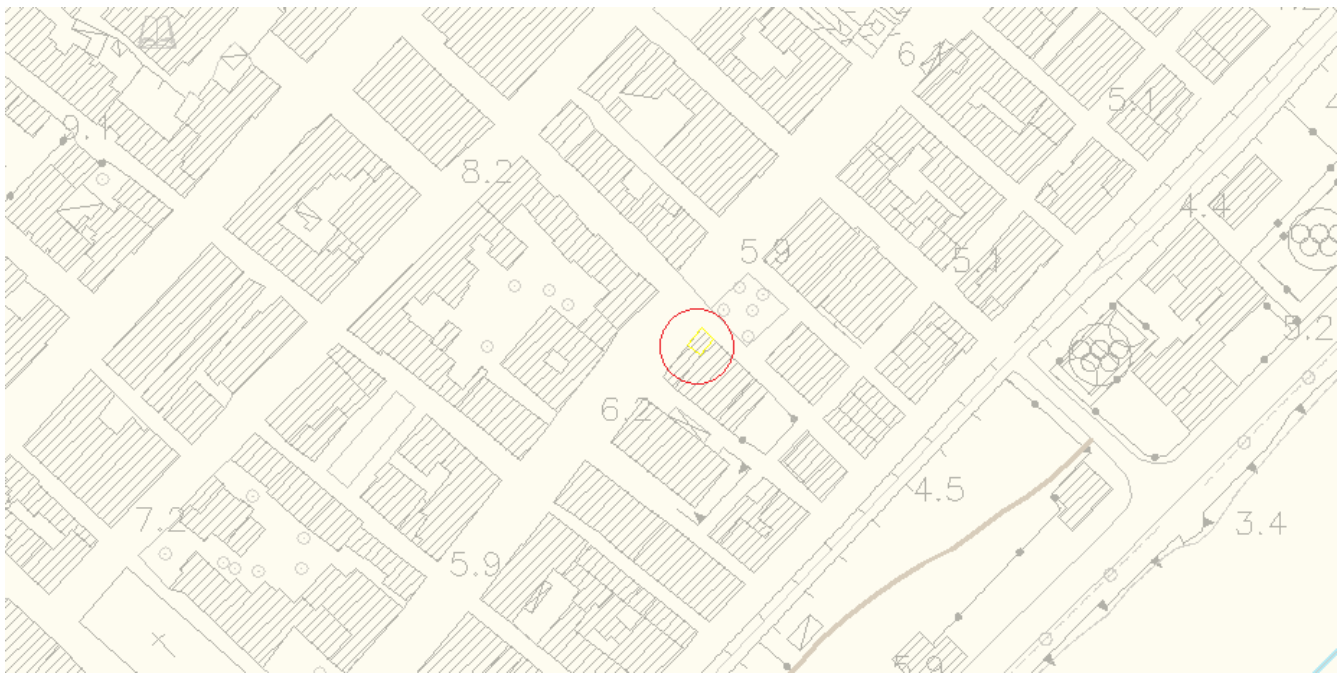
L'edificio, rispetto allo strumento urbanistico vigente

A	B	C
D	E	F

Possibilità di un ampliamento dell'edificio **NO**

Possibilità di utilizzare aree libere adiacenti **NO**

NOTE






COMUNE DI SIDERNO	
Rilevazione delle Attrezzature e dei Servizi	
Scheda n°	3
Tipologia	SANITA'

NOME

Indirizzo

Contesto urbano X extraurbano

Livello locale comunale X
 Comprens. provinciale



stralcio planimetrico

Riguardo lo strumento urbanistico generale risulta:

Esistente X	Previsto
--------------------	-----------------

Superficie del lotto mq.

N. piani fuori terra

Superficie coperta per piano mq.

Sup. coperta tot

Volume edificio mc.

Altezza

Caratteri della sede

Proprietà

Dimensione

Stato

Inquadramento urbanistico

L'edificio, rispetto allo strumento urbanistico vigente

A	B	C
D	E	F

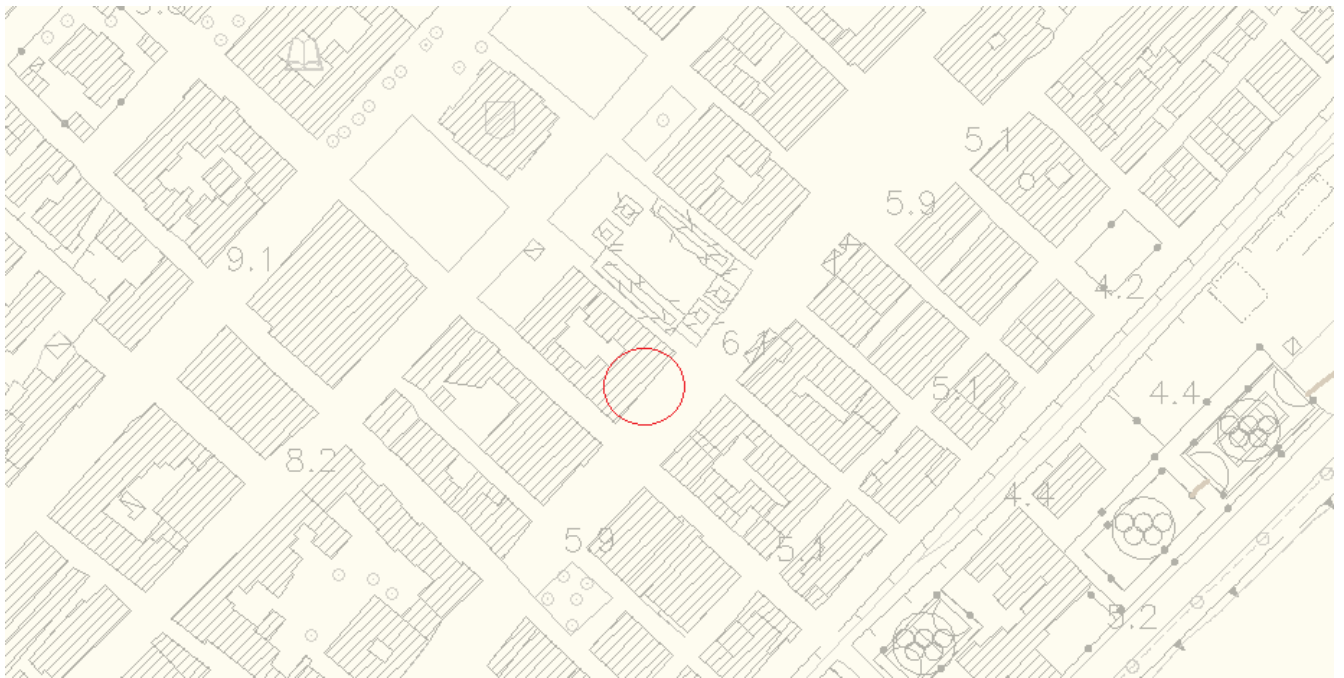
Possibilità di un ampliamento dell'edificio

Possibilità di utilizzare aree libere adiacenti

NOTE




Comune di Siderno(RC)
PIANO STRUTTURALE COMUNALE (PSC)





COMUNE DI SIDERNO	
Rilevazione delle Attrezzature e dei Servizi	
Scheda n°	4
Tipologia	SANITA'



NOME FARMACIA RUFFO

Indirizzo CORSO DELLA REPUBBLICA

Contesto urbano extraurbano

Livello locale comunale
Comprens. provinciale

stralcio planimetrico

Riguardo lo strumento urbanistico generale risulta:

Esistente X	Previsto
--------------------	-----------------

Superficie del lotto mq.

N. piani fuori terra

Superficie coperta per piano mq.

Sup. coperta tot

Volume edificio mc.

Altezza

Caratteri della sede

Proprietà Propria
 Impropria X

Dimensione Adeguata X da rilocalizzare da ampliare

Stato Buono X Mediocre Cattivo

Inquadramento urbanistico

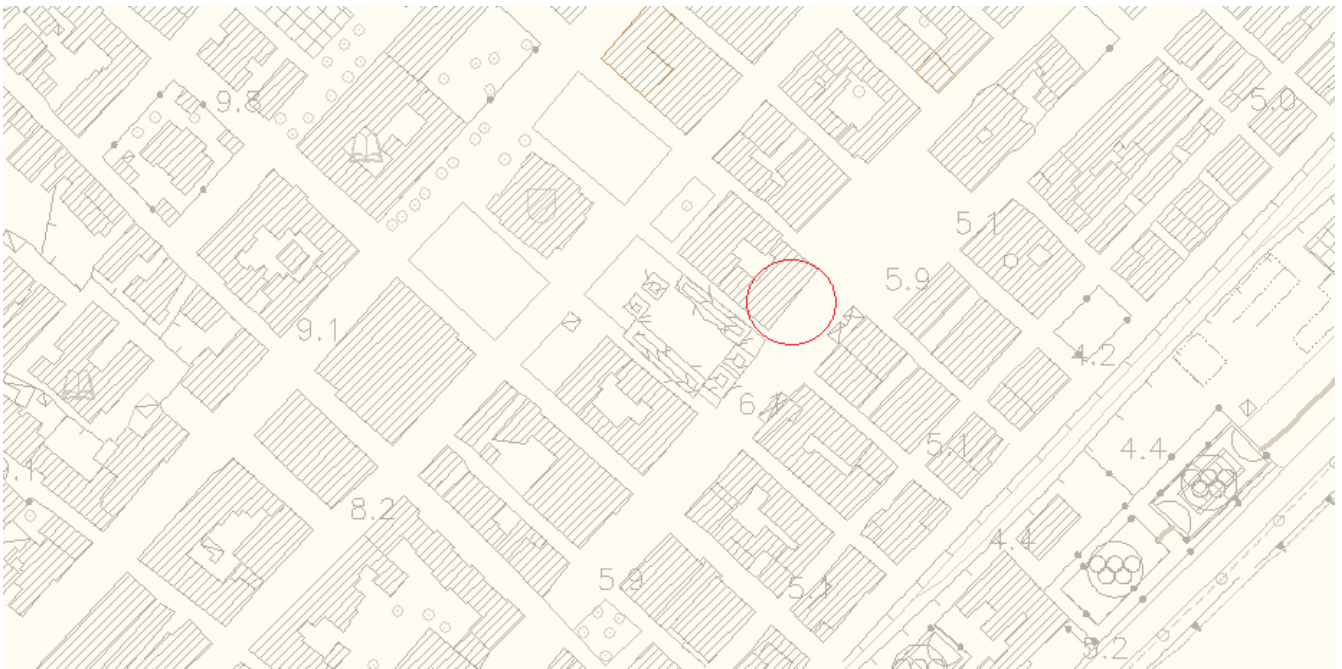
L'edificio, rispetto allo strumento urbanistico vigente

A	B	C
D	E	F

Possibilità di un ampliamento dell'edificio **NO**


Possibilità di utilizzare aree libere adiacenti **NO**

NOTE





COMUNE DI SIDERNO	
Rilevazione delle Attrezzature e dei Servizi	
Scheda n°	5
Tipologia	SANITA'



NOME FARMACIA GAGLIARDI PASQUALE

Indirizzo VIA TORONTO, DONISI

Contesto urbano extraurbano

Livello locale comunale
Compens. provinciale

stralcio planimetrico

Riguardo lo strumento urbanistico generale risulta:

Esistente X	Previsto
--------------------	-----------------

Superficie del lotto mq.

N. piani fuori terra

Superficie coperta per piano mq.

Sup. coperta tot

Volume edificio mc.

Altezza

Caratteri della sede

Proprietà Propria
 Impropria X

Dimensione Adeguata X da rilocalizzare da ampliare

Stato Buono X Mediocre Cattivo

Inquadramento urbanistico

L'edificio, rispetto allo strumento urbanistico vigente

A	B	C
D	E	F

Possibilità di un ampliamento dell'edificio **NO**


Possibilità di utilizzare aree libere adiacenti **NO**

NOTE





COMUNE DI SIDERNO	
Rilevazione delle Attrezzature e dei Servizi	
Scheda n°	11
Tipologia	POSTE E SERVIZI FINANZIARI



NOME

Indirizzo

Contesto urbano X extraurbano

Livello locale comunale X
 Comprens. provinciale

stralcio planimetrico

Riguardo lo strumento urbanistico generale risulta:

Esistente X	Previsto
--------------------	-----------------

Superficie del lotto mq.

N. piani fuori terra

Superficie coperta per piano mq.

Sup. coperta tot

Volume edificio mc.

Altezza

Caratteri della sede

Proprietà

Dimensione

Stato

Inquadramento urbanistico

L'edificio, rispetto allo strumento urbanistico vigente

A	B	C
D	E	F

Possibilità di un ampliamento dell'edificio

Possibilità di utilizzare aree libere adiacenti

NOTE



Comune di Siderno(RC)
PIANO STRUTTURALE COMUNALE (PSC)






COMUNE DI SIDERNO	
Rilevazione delle Attrezzature e dei Servizi	
Scheda n°	1
Tipologia	POSTE E SERVIZI FINANZIARI

NOME UFFICIO POSTALE SIDERNI MARINA

Indirizzo CORSO DELLA REPUBBLICA

Contesto urbano extraurbano

Livello locale comunale
Comprens. provinciale



stralcio planimetrico

Riguardo lo strumento urbanistico generale risulta:

Esistente X	Previsto
--------------------	-----------------

Superficie del lotto 206 mq.

N. piani fuori terra

Superficie coperta per piano 206 mq.

Sup. coperta tot

Volume edificio mc.

Altezza

Caratteri della sede

Proprietà
Propria
Impropria

Dimensione
Adeguata
da rilocalizzare
da ampliare

Stato
Buono
Mediocre
Cattivo

Inquadramento urbanistico

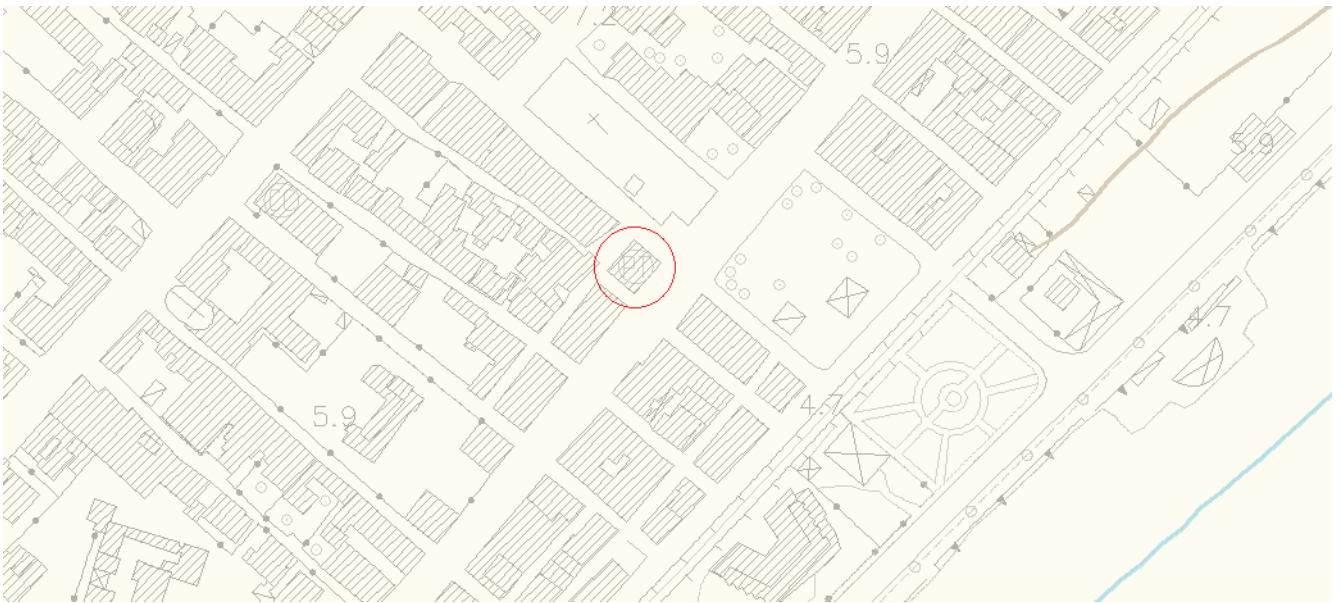
L'edificio, rispetto allo strumento urbanistico vigente

A	B	C
D	E	F

Possibilità di un ampliamento dell'edificio **NO**


Possibilità di utilizzare aree libere adiacenti **NO**

NOTE





COMUNE DI SIDERNO	
Rilevazione delle Attrezzature e dei Servizi	
Scheda n°	2
Tipologia	POSTE E SERVIZI FINANZIARI



NOME UFFICIO POSTALE SIDERNO MARINA

Indirizzo VIA MATTEOTTI

Contesto urbano extraurbano

Livello locale comunale
Comprens. provinciale

stralcio planimetrico

Riguardo lo strumento urbanistico generale risulta:

Esistente X	Previsto
--------------------	-----------------

Superficie del lotto mq.

N. piani fuori terra

Superficie coperta per piano 280 mq.

Sup. coperta tot

Volume edificio mc.

Altezza

Caratteri della sede

Proprietà Propria
 Impropria X

Dimensione Adeguata X da rilocalizzare da ampliare

Stato Buono X Mediocre Cattivo

Inquadramento urbanistico

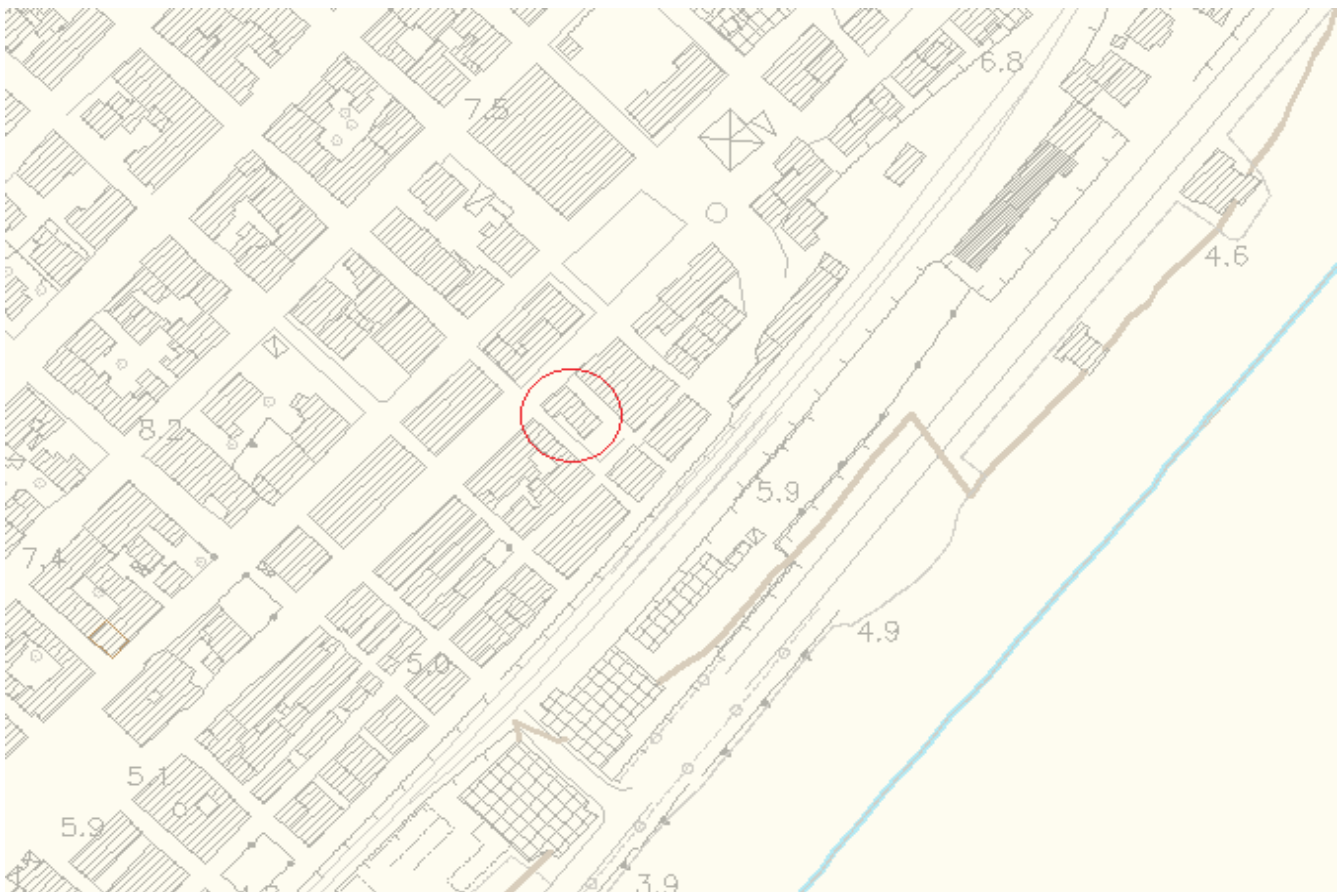
L'edificio, rispetto allo strumento urbanistico vigente

A	B	C
D	E	F

Possibilità di un ampliamento dell'edificio **NO**


Possibilità di utilizzare aree libere adiacenti **NO**

NOTE





COMUNE DI SIDERNO	
Rilevazione delle Attrezzature e dei Servizi	
Scheda n°	3
Tipologia	POSTE E SERVIZI FINANZIARI



NOME UFFICIO POSTALE SIDERNO SUPERIORE

Indirizzo VIA SAN CARLO

Contesto urbano extraurbano

Livello locale comunale
Comprens. provinciale

stralcio planimetrico

Riguardo lo strumento urbanistico generale risulta:

Esistente X	Previsto
--------------------	-----------------

Superficie del lotto mq.

N. piani fuori terra

Superficie coperta per piano 45 mq.

Sup. coperta tot

Volume edificio mc.

Altezza

Caratteri della sede

Proprietà Propria
 Impropria X

Dimensione Adeguata X
 da rilocalizzare
 da ampliare

Stato Buono X
 Mediocre
 Cattivo

Inquadramento urbanistico

L'edificio, rispetto allo strumento urbanistico vigente

A	B	C
D	E	F

Possibilità di un ampliamento dell'edificio **NO**

Possibilità di utilizzare aree libere adiacenti **NO**

NOTE




Comune di Siderno(RC)
PIANO STRUTTURALE COMUNALE (PSC)





COMUNE DI SIDERNO	
Rilevazione delle Attrezzature e dei Servizi	
Scheda n°	4
Tipologia	POSTE E SERVIZI FINANZIARI



NOME UFFICIO POSTALE DONISI

Indirizzo VIA BRASILIA

Contesto urbano extraurbano

Livello locale comunale
Comprens. provinciale

stralcio planimetrico

Riguardo lo strumento urbanistico generale risulta:

Esistente X	Previsto
--------------------	-----------------

Superficie del lotto mq.

N. piani fuori terra

Superficie coperta per piano 155 mq.

Sup. coperta tot

Volume edificio mc.

Altezza

Caratteri della sede

Proprietà Propria
 Impropria X

Dimensione Adeguata X da rilocalizzare da ampliare

Stato Buono X Mediocre Cattivo

Inquadramento urbanistico

L'edificio, rispetto allo strumento urbanistico vigente

A	B	C
D	E	F

Possibilità di un ampliamento dell'edificio **NO**

Possibilità di utilizzare aree libere adiacenti **NO**

NOTE






COMUNE DI SIDERNO	
Rilevazione delle Attrezzature e dei Servizi	
Scheda n°	5
Tipologia	POSTE E SERVIZI FINANZIARI

NOME

Indirizzo

Contesto urbano X extraurbano

Livello locale comunale X
 Comprens. provinciale



stralcio planimetrico

Riguardo lo strumento urbanistico generale risulta:

Esistente X	Previsto
--------------------	-----------------

Superficie del lotto mq.

N. piani fuori terra

Superficie coperta per piano mq.

Sup. coperta tot

Volume edificio mc.

Altezza

Caratteri della sede

Proprietà

Dimensione

Stato

Inquadramento urbanistico

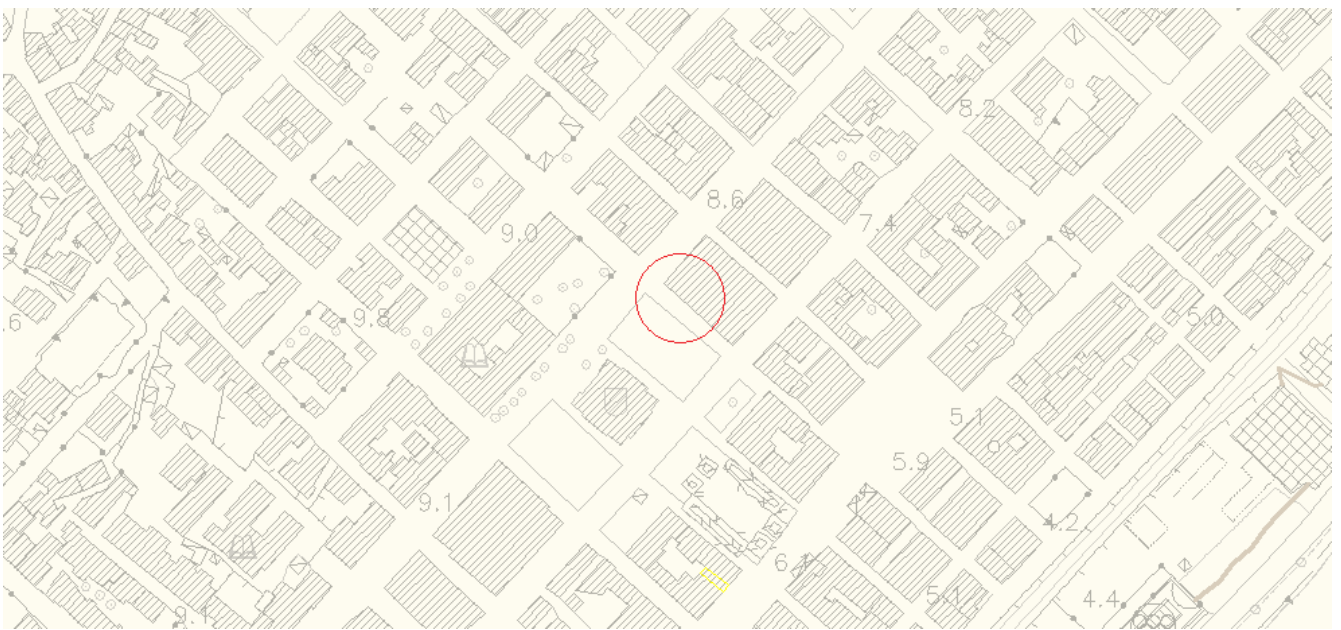
L'edificio, rispetto allo strumento urbanistico vigente

A	B	C
D	E	F

Possibilità di un ampliamento dell'edificio

Possibilità di utilizzare aree libere adiacenti

NOTE





COMUNE DI SIDERNO	
Rilevazione delle Attrezzature e dei Servizi	
Scheda n°	6
Tipologia	POSTE E SERVIZI FINANZIARI

NOME

BANCA DI CREDITO COPERATIVO DI CITTANOVA
--

Indirizzo


CORSO GARIBALDI

Contesto

urbano	<input checked="" type="checkbox"/>	extraurbano	<input type="checkbox"/>
--------	-------------------------------------	-------------	--------------------------

Livello

locale	<input type="checkbox"/>	comunale	<input checked="" type="checkbox"/>
Comprens.	<input type="checkbox"/>	provinciale	<input type="checkbox"/>



stralcio planimetrico

Riguardo lo strumento urbanistico generale risulta:

Esistente X	Previsto
--------------------	-----------------

Superficie del lotto

	mq.
--	-----

N. piani fuori terra

--

Superficie coperta per piano

151	mq.
-----	-----

Sup. coperta tot

--

Volume edificio

	mc.
--	-----

Altezza

--

Caratteri della sede

Proprietà

Propria
Impropria X

Dimensione

Adeguata X
da rilocalizzare
da ampliare

Stato

Buono X
Mediocre
Cattivo

Inquadramento urbanistico

L'edificio, rispetto allo strumento urbanistico vigente

A	B	C
D	E	F

Possibilità di un ampliamento dell'edificio

NO

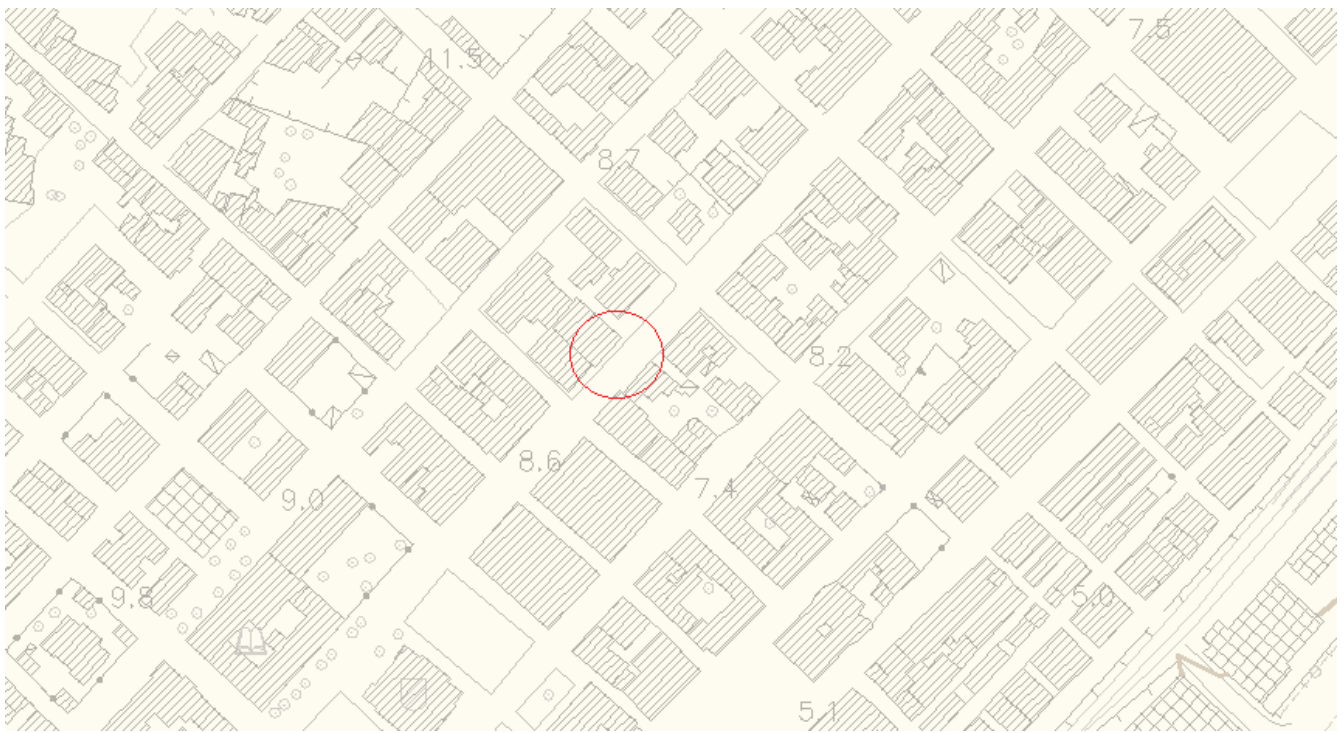
Possibilità di utilizzare aree libere adiacenti

NO

NOTE




Comune di Siderno(RC)
PIANO STRUTTURALE COMUNALE (PSC)





COMUNE DI SIDERNO	
Rilevazione delle Attrezzature e dei Servizi	
Scheda n°	7
Tipologia	POSTE E SERVIZI FINANZIARI



NOME

Indirizzo

Contesto urbano X extraurbano

Livello locale comunale X
 Comprens. provinciale

stralcio planimetrico

Riguardo lo strumento urbanistico generale risulta:

Esistente X	Previsto
--------------------	-----------------

Superficie del lotto mq.

N. piani fuori terra

Superficie coperta per piano mq.

Sup. coperta tot

Volume edificio mc.

Altezza

Caratteri della sede

Proprietà

Dimensione

Stato

Inquadramento urbanistico

L'edificio, rispetto allo strumento urbanistico vigente

A	B	C
D	E	F

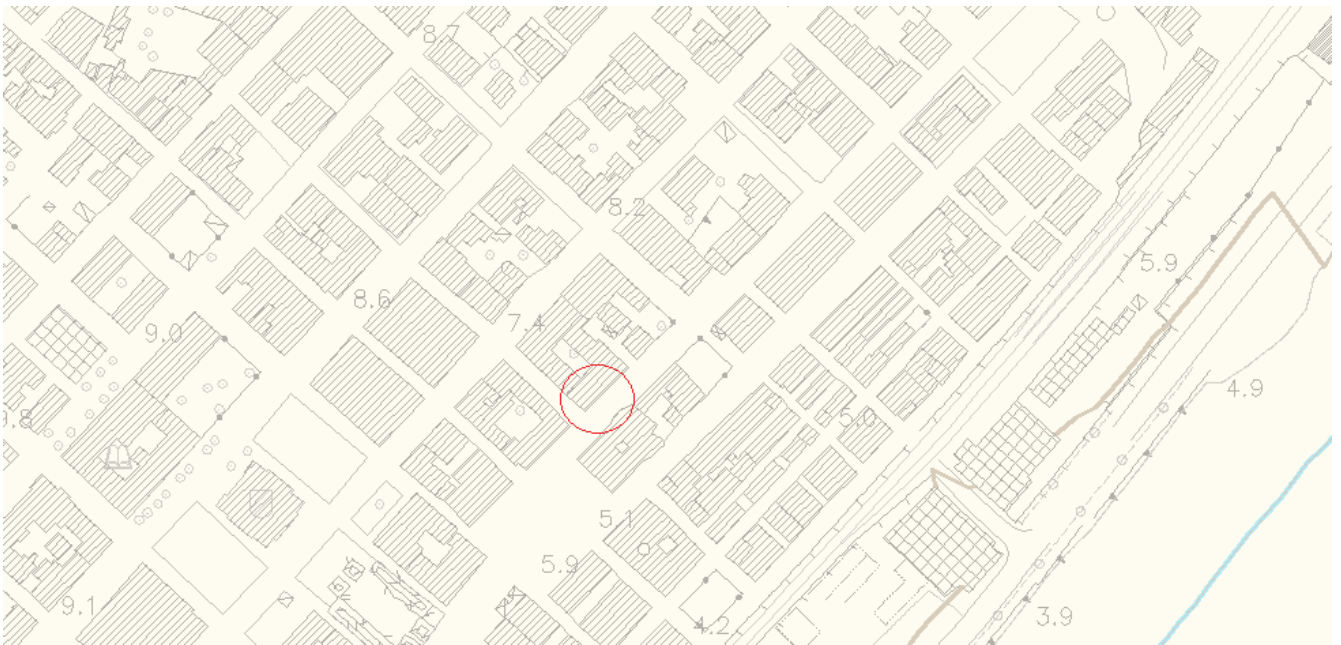
Possibilità di un ampliamento dell'edificio

Possibilità di utilizzare aree libere adiacenti

NOTE




Comune di Siderno(RC)
PIANO STRUTTURALE COMUNALE (PSC)





COMUNE DI SIDERNO	
Rilevazione delle Attrezzature e dei Servizi	
Scheda n°	8
Tipologia	POSTE E SERVIZI FINANZIARI



NOME

Indirizzo

Contesto urbano X extraurbano

Livello locale comunale X
 Comprens. provinciale

stralcio planimetrico

Riguardo lo strumento urbanistico generale risulta:

Esistente X	Previsto
--------------------	-----------------

Superficie del lotto mq.

N. piani fuori terra

Superficie coperta per piano mq.

Sup. coperta tot

Volume edificio mc.

Altezza

Caratteri della sede

Proprietà

Dimensione

Stato

Inquadramento urbanistico

L'edificio, rispetto allo strumento urbanistico vigente

A	B	C
D	E	F

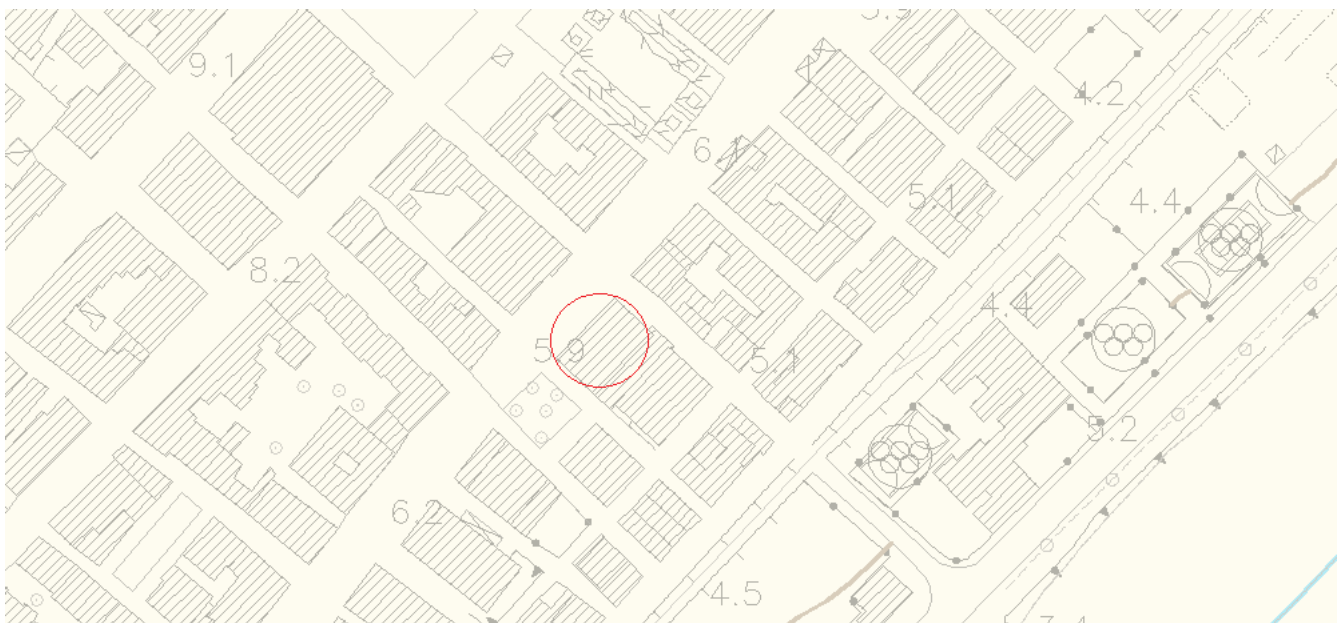
Possibilità di un ampliamento dell'edificio

Possibilità di utilizzare aree libere adiacenti

NOTE



Comune di Siderno(RC)
PIANO STRUTTURALE COMUNALE (PSC)






COMUNE DI SIDERNO	
Rilevazione delle Attrezzature e dei Servizi	
Scheda n°	9
Tipologia	POSTE E SERVIZI FINANZIARI

NOME

Indirizzo

Contesto urbano X extraurbano

Livello locale comunale X
 Comprens. provinciale



stralcio planimetrico

Riguardo lo strumento urbanistico generale risulta:

Esistente X	Previsto
--------------------	-----------------

Superficie del lotto mq.

N. piani fuori terra

Superficie coperta per piano mq.

Sup. coperta tot

Volume edificio mc.

Altezza

Caratteri della sede

Proprietà

Dimensione

Stato

Inquadramento urbanistico

L'edificio, rispetto allo strumento urbanistico vigente

A	B	C
D	E	F

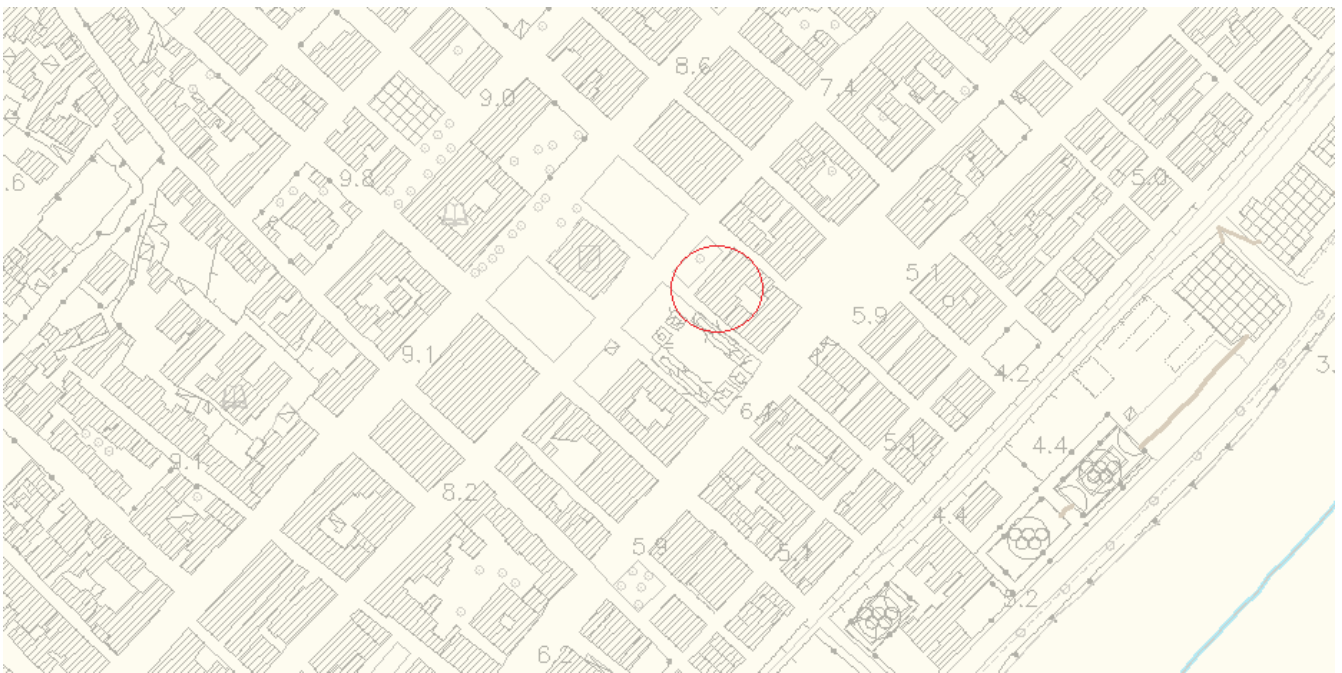
Possibilità di un ampliamento dell'edificio

Possibilità di utilizzare aree libere adiacenti

NOTE




Comune di Siderno(RC)
PIANO STRUTTURALE COMUNALE (PSC)





COMUNE DI SIDERNO	
Rilevazione delle Attrezzature e dei Servizi	
Scheda n°	10
Tipologia	POSTE E SERVIZI FINANZIARI



NOME BANCO DI NAPOLI

Indirizzo PIAZZA MARCONI

Contesto urbano extraurbano

Livello locale comunale
Compens. provinciale

stralcio planimetrico

Riguardo lo strumento urbanistico generale risulta:

Esistente X	Previsto
--------------------	-----------------

Superficie del lotto 728 mq.

N. piani fuori terra

Superficie coperta per piano mq.

Sup. coperta tot

Volume edificio mc.

Altezza

Caratteri della sede

Proprietà Propria
Impropria

Dimensione Adeguata
da rilocalizzare
da ampliare

Stato Buono
Mediocre
Cattivo

Inquadramento urbanistico

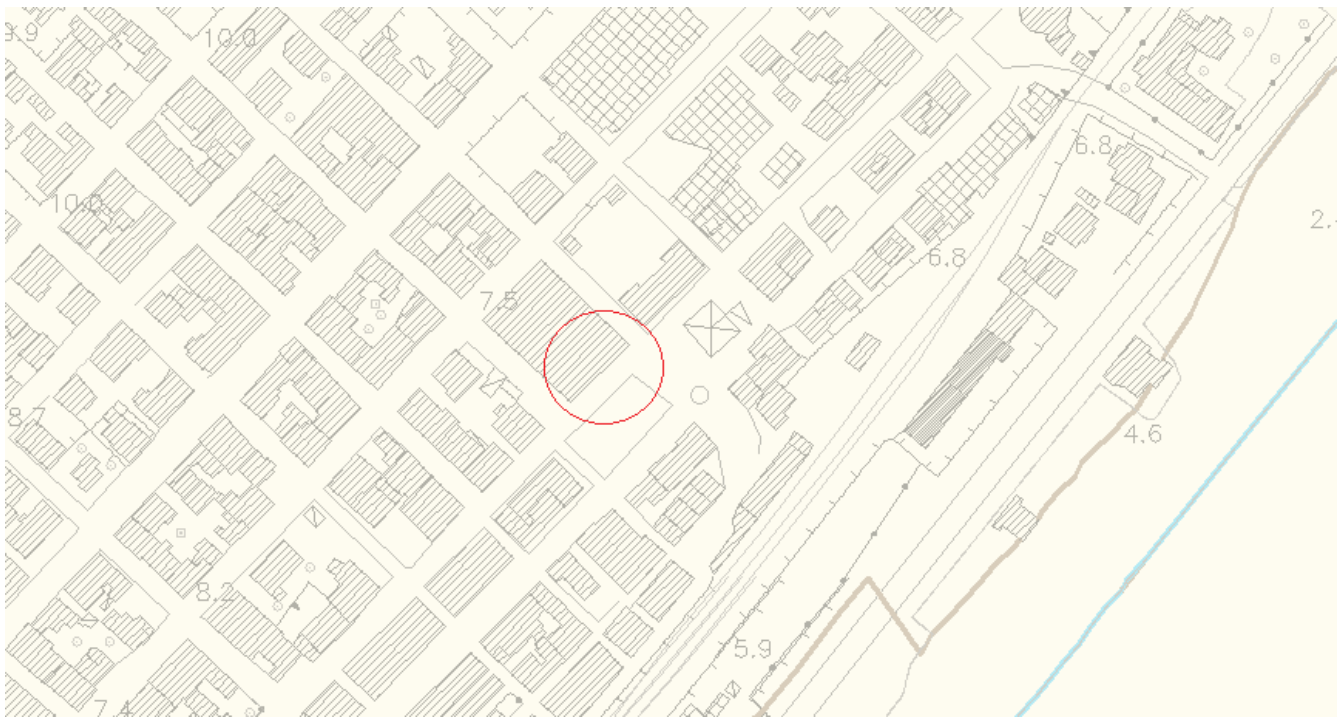
L'edificio, rispetto allo strumento urbanistico vigente

A	B	C
D	E	F

Possibilità di un ampliamento dell'edificio **NO**


Possibilità di utilizzare aree libere adiacenti **NO**

NOTE





COMUNE DI SIDERNO	
Rilevazione delle Attrezzature e dei Servizi	
Scheda n°	11
Tipologia	POSTE E SERVIZI FINANZIARI



NOME

Indirizzo

Contesto urbano X extraurbano

Livello locale comunale X
 Comprens. provinciale

stralcio planimetrico

Riguardo lo strumento urbanistico generale risulta:

Esistente X	Previsto
--------------------	-----------------

Superficie del lotto mq.

N. piani fuori terra

Superficie coperta per piano mq.

Sup. coperta tot

Volume edificio mc.

Altezza

Caratteri della sede

Proprietà

Dimensione

Stato

Inquadramento urbanistico

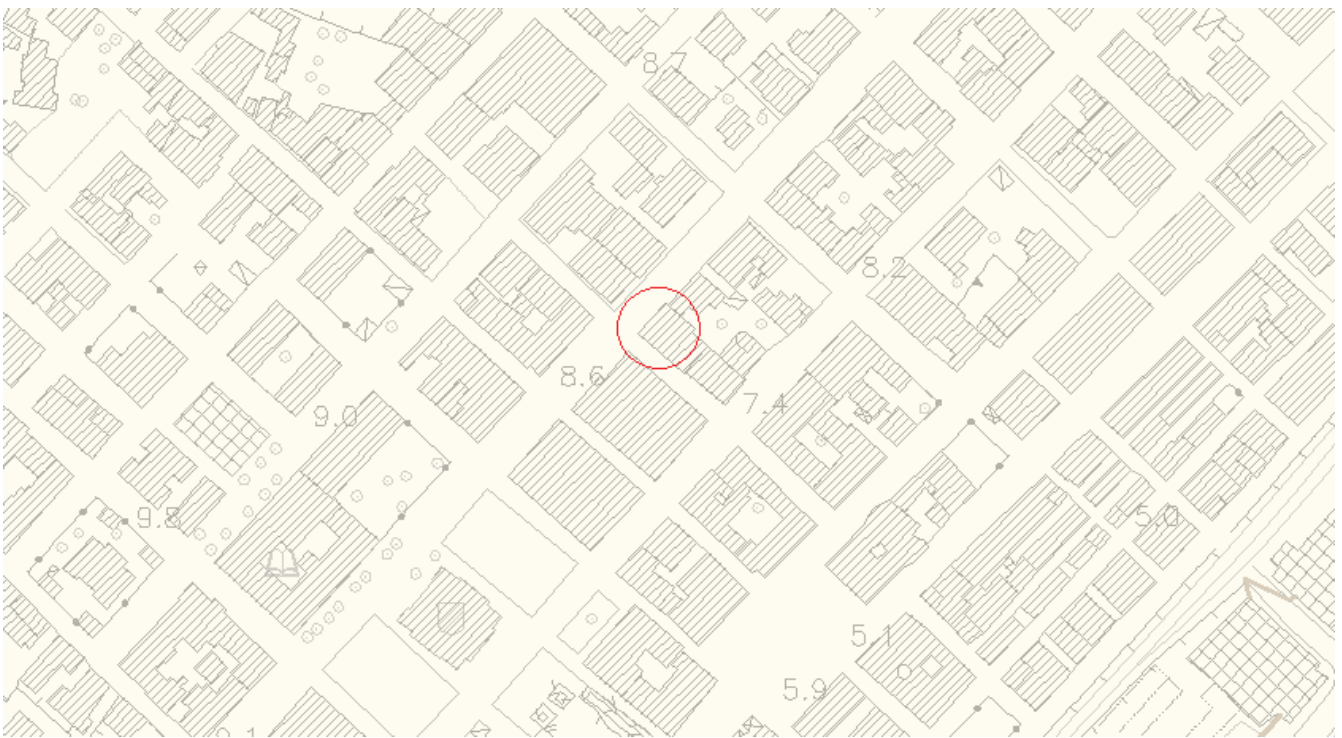
L'edificio, rispetto allo strumento urbanistico vigente

A	B	C
D	E	F

Possibilità di un ampliamento dell'edificio


Possibilità di utilizzare aree libere adiacenti

NOTE





COMUNE DI SIDERNO	
Rilevazione delle Attrezzature e dei Servizi	
Scheda n°	7
Tipologia	CULTURA E TEMPO LIBERO



NOME PALAZZETTO DELLO SPORT

Indirizzo VIA SASSO MARCONI

Contesto urbano extraurbano

Livello locale comunale
Comprens. provinciale

stralcio planimetrico

Riguardo lo strumento urbanistico generale risulta:

Esistente	Previsto X
------------------	-------------------

Superficie del lotto 4900 mq.

N. piani fuori terra

Superficie coperta per piano mq.

Sup. coperta tot

Volume edificio mc.

Altezza

Caratteri della sede

Proprietà
Propria
Impropria

Dimensione
Adeguata
da rilocalizzare
da ampliare

Stato
Buono
Mediocre
Cattivo

Inquadramento urbanistico

L'edificio, rispetto allo strumento urbanistico vigente

A	B	C
D	E	F

Possibilità di un ampliamento dell'edificio **SI**

Possibilità di utilizzare aree libere adiacenti **SI**

NOTE



Comune di Siderno(RC)
PIANO STRUTTURALE COMUNALE (PSC)






COMUNE DI SIDERNO	
Rilevazione delle Attrezzature e dei Servizi	
Scheda n°	1
Tipologia	CULTURA E TEMPO LIBERO

NOME

Indirizzo

Contesto urbano X extraurbano

Livello locale comunale X
 Comprens. provinciale



stralcio planimetrico

Riguardo lo strumento urbanistico generale risulta:

Esistente X	Previsto
--------------------	-----------------

Superficie del lotto

N. piani fuori terra

Superficie coperta per piano

Sup. coperta tot

Volume edificio

Altezza

Caratteri della sede

Proprietà

Dimensione

Stato

Inquadramento urbanistico

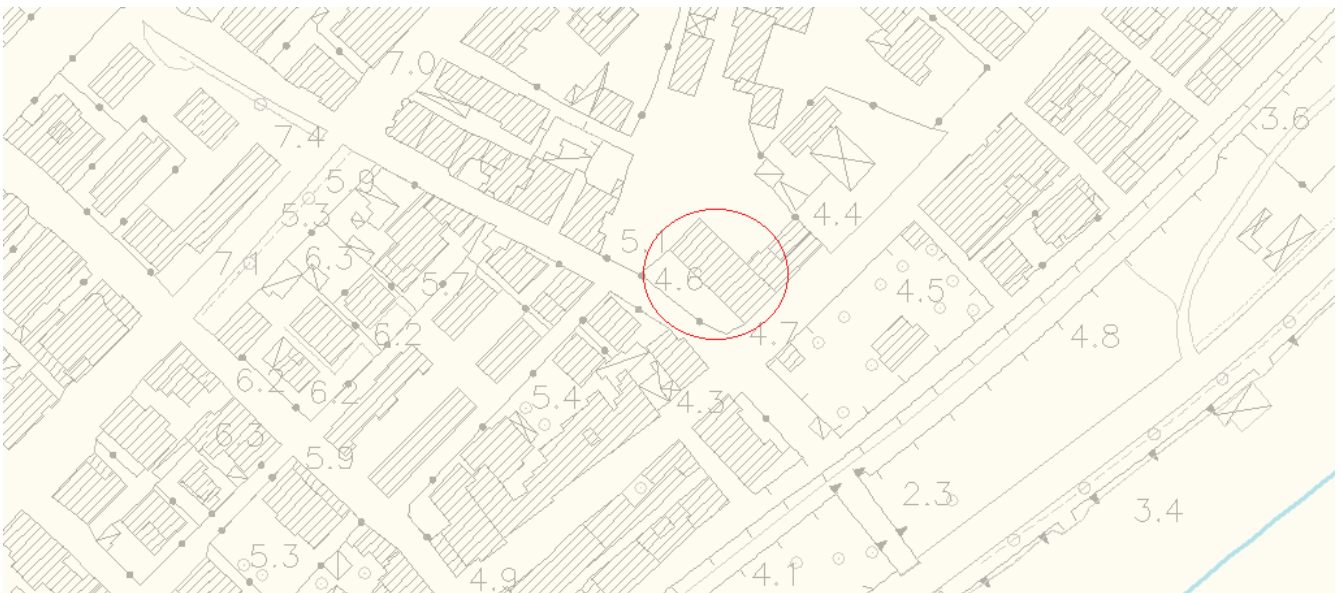
L'edificio, rispetto allo strumento urbanistico vigente

A	B	C
D	E	F

Possibilità di un ampliamento dell'edificio

Possibilità di utilizzare aree libere adiacenti

NOTE





COMUNE DI SIDERNO	
Rilevazione delle Attrezzature e dei Servizi	
Scheda n°	2
Tipologia	CULTURA E TEMPO LIBERO

NOME

CENTRO CULTURALE Y.M.C.A. E TENNIS CLUB

Indirizzo


VIA LUNGOMARE

Contesto

urbano	<input checked="" type="checkbox"/>	extraurbano	<input type="checkbox"/>
--------	-------------------------------------	-------------	--------------------------

Livello

locale	<input type="checkbox"/>	comunale	<input checked="" type="checkbox"/>
Comprens.	<input type="checkbox"/>	provinciale	<input type="checkbox"/>



stralcio planimetrico

Riguardo lo strumento urbanistico generale risulta:

Esistente X	Previsto
--------------------	-----------------

Superficie del lotto

6280	mq.
------	-----

N. piani fuori terra

--

Superficie coperta per piano

	mq.
--	-----

Sup. coperta tot

--

Volume edificio

	mc.
--	-----

Altezza

--

Caratteri della sede

Proprietà

Propria <input checked="" type="checkbox"/>
Impropria <input type="checkbox"/>

Dimensione

Adeguata <input checked="" type="checkbox"/>
da rilocalizzare <input type="checkbox"/>
da ampliare <input type="checkbox"/>

Stato

Buono <input checked="" type="checkbox"/>
Mediocre <input type="checkbox"/>
Cattivo <input type="checkbox"/>

Inquadramento urbanistico

L'edificio, rispetto allo strumento urbanistico vigente

A	B	C
D	E	F

Possibilità di un ampliamento dell'edificio

NO

Possibilità di utilizzare aree libere adiacenti

NO

NOTE






COMUNE DI SIDERNO	
Rilevazione delle Attrezzature e dei Servizi	
Scheda n°	3
Tipologia	CULTURA E TEMPO LIBERO

NOME ANFITEATRO SIDERNO SUPERIORE

Indirizzo VIA SAN NICOLA

Contesto urbano extraurbano

Livello locale comunale
Compens. provinciale



stralcio planimetrico

Riguardo lo strumento urbanistico generale risulta:

Esistente X	Previsto
--------------------	-----------------

Superficie del lotto 670 mq.

N. piani fuori terra

Superficie coperta per piano mq.

Sup. coperta tot

Volume edificio mc.

Altezza

Caratteri della sede

Proprietà Propria
Impropria

Dimensione Adeguata
da rilocalizzare
da ampliare

Stato Buono
Mediocre
Cattivo

Inquadramento urbanistico

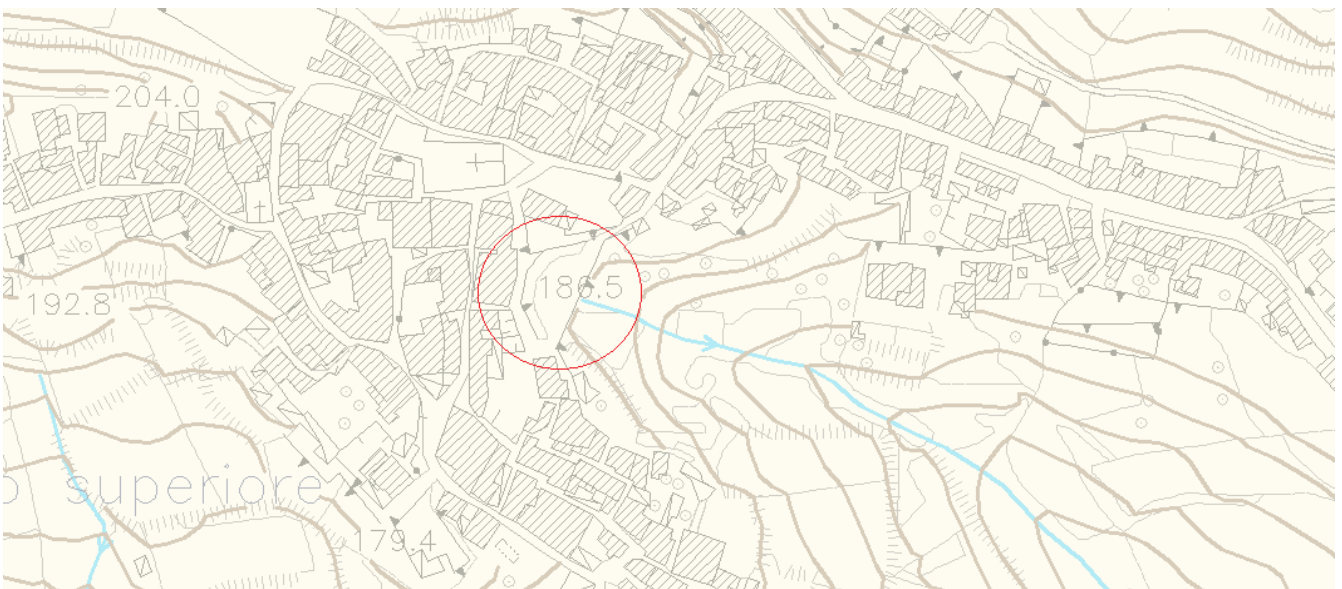
L'edificio, rispetto allo strumento urbanistico vigente

A	B	C
D	E	F

Possibilità di un ampliamento dell'edificio **NO**

Possibilità di utilizzare aree libere adiacenti **NO**

NOTE






COMUNE DI SIDERNO	
Rilevazione delle Attrezzature e dei Servizi	
Scheda n°	4
Tipologia	CULTURA E TEMPO LIBERO

NOME PALAZZO DE MOJA'

Indirizzo SLARGO CHIESA S. NICOLA DI BARI

Contesto urbano extraurbano

Livello locale comunale
Comprens. provinciale



stralcio planimetrico

Riguardo lo strumento urbanistico generale risulta:

Esistente X	Previsto
--------------------	-----------------

Superficie del lotto 240 mq.

N. piani fuori terra

Superficie coperta per piano mq.

Sup. coperta tot

Volume edificio mc.

Altezza

Caratteri della sede

Proprietà Propria
Impropria

Dimensione Adeguata
da rilocalizzare
da ampliare

Stato Buono
Mediocre
Cattivo

Inquadramento urbanistico

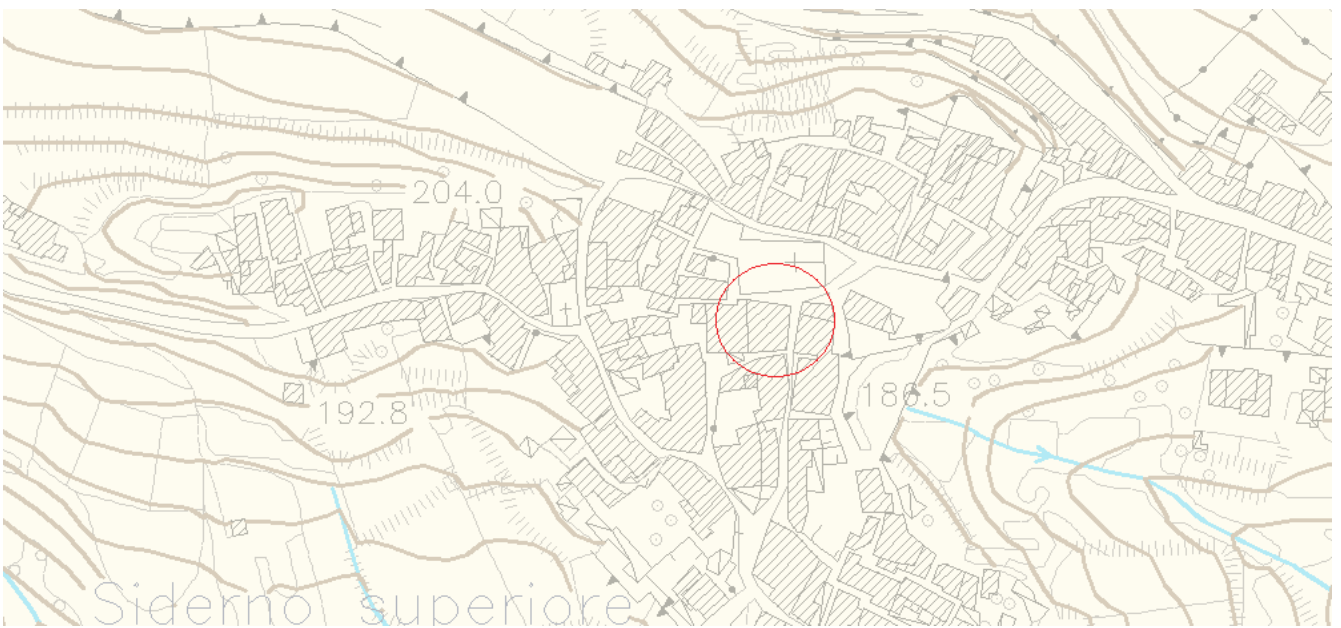
L'edificio, rispetto allo strumento urbanistico vigente

A	B	C
D	E	F

Possibilità di un ampliamento dell'edificio **NO**

Possibilità di utilizzare aree libere adiacenti **NO**

NOTE






COMUNE DI SIDERNO	
Rilevazione delle Attrezzature e dei Servizi	
Scheda n°	5
Tipologia	CULTURA E TEMPO LIBERO

NOME

Indirizzo

Contesto urbano X extraurbano

Livello locale comunale X
 Comprens. provinciale



stralcio planimetrico

Riguardo lo strumento urbanistico generale risulta:

Esistente X	Previsto
--------------------	-----------------

Superficie del lotto

N. piani fuori terra

Superficie coperta per piano

Sup. coperta tot

Volume edificio

Altezza

Caratteri della sede

Proprietà Propria X
 Impropria

Dimensione Adeguata X
 da rilocalizzare
 da ampliare

Stato Buono X
 Mediocre
 Cattivo

Inquadramento urbanistico

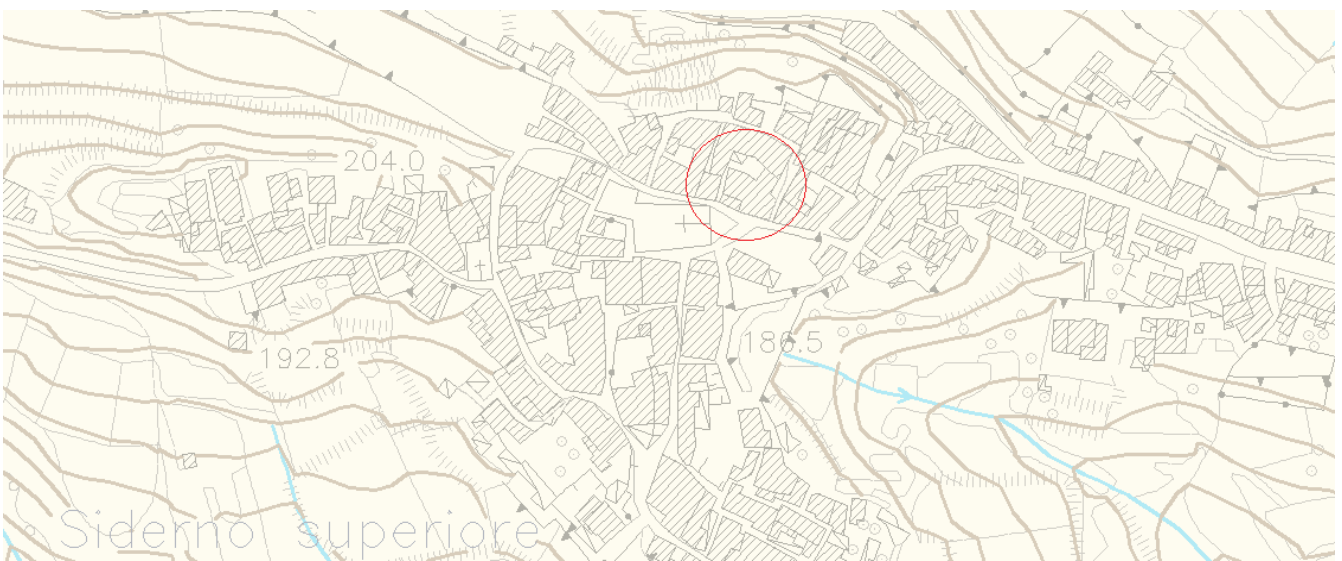
L'edificio, rispetto allo strumento urbanistico vigente

A	B	C
D	E	F

Possibilità di un ampliamento dell'edificio **NO**


Possibilità di utilizzare aree libere adiacenti **NO**

NOTE





COMUNE DI SIDERNO	
Rilevazione delle Attrezzature e dei Servizi	
Scheda n°	6
Tipologia	CULTURA E TEMPO LIBERO



NOME

Indirizzo

Contesto urbano X extraurbano

Livello locale comunale X
 Comprens. provinciale

stralcio planimetrico

Riguardo lo strumento urbanistico generale risulta:

Esistente X	Previsto
--------------------	-----------------

Superficie del lotto

N. piani fuori terra

Superficie coperta per piano

Sup. coperta tot

Volume edificio

Altezza

Caratteri della sede

Proprietà Propria X
 Impropria

Dimensione Adeguata X
 da rilocalizzare
 da ampliare

Stato Buono X
 Mediocre
 Cattivo

Inquadramento urbanistico

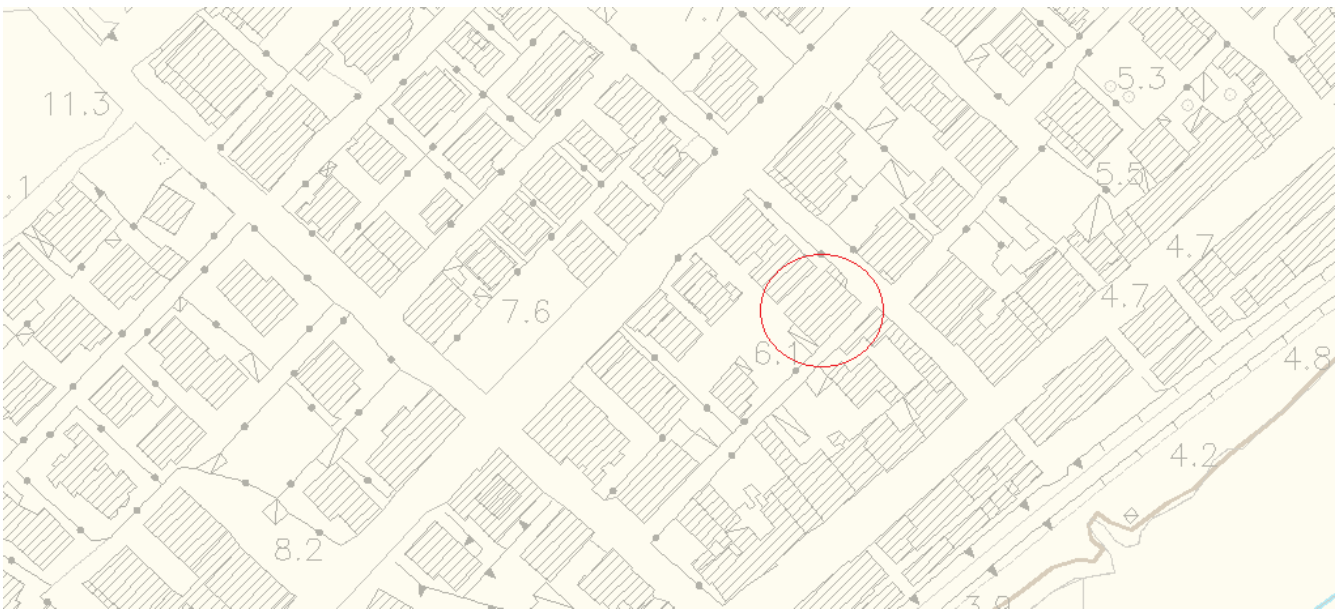
L'edificio, rispetto allo strumento urbanistico vigente

A	B	C
D	E	F

Possibilità di un ampliamento dell'edificio **NO**

Possibilità di utilizzare aree libere adiacenti **NO**

NOTE






COMUNE DI SIDERNO	
Rilevazione delle Attrezzature e dei Servizi	
Scheda n°	8
Tipologia	TURISMO

NOME

Indirizzo

Contesto urbano X extraurbano

Livello locale comunale X
 Comprens. provinciale



stralcio planimetrico

Riguardo lo strumento urbanistico generale risulta:

Esistente X	Previsto
--------------------	-----------------

Superficie del lotto

N. piani fuori terra

Superficie coperta per piano

Sup. coperta tot

Volume edificio

Altezza

Caratteri della sede

Proprietà

Dimensione

Stato

Inquadramento urbanistico

L'edificio, rispetto allo strumento urbanistico vigente

A	B	C
D	E	F

Possibilità di un ampliamento dell'edificio

Possibilità di utilizzare aree libere adiacenti

NOTE



Comune di Siderno(RC)
PIANO STRUTTURALE COMUNALE (PSC)






COMUNE DI SIDERNO	
Rilevazione delle Attrezzature e dei Servizi	
Scheda n°	1
Tipologia	TURISMO

NOME

Indirizzo

Contesto urbano X extraurbano

Livello locale comunale X
 Comprens. provinciale



stralcio planimetrico

Riguardo lo strumento urbanistico generale risulta:

Esistente X	Previsto
--------------------	-----------------

Superficie del lotto

N. piani fuori terra

Superficie coperta per piano

Sup. coperta tot

Volume edificio

Altezza

Caratteri della sede

Proprietà

Dimensione

Stato

Inquadramento urbanistico

L'edificio, rispetto allo strumento urbanistico vigente

A	B	C
D	E	F

Possibilità di un ampliamento dell'edificio

Possibilità di utilizzare aree libere adiacenti

NOTE



Comune di Siderno(RC)
PIANO STRUTTURALE COMUNALE (PSC)






COMUNE DI SIDERNO	
Rilevazione delle Attrezzature e dei Servizi	
Scheda n°	2
Tipologia	TURISMO

NOME ZEFIRO RESIDENCE

Indirizzo STRADA STATALE 106

Contesto urbano extraurbano

Livello locale comunale
Compens. provinciale



stralcio planimetrico

Riguardo lo strumento urbanistico generale risulta:

Esistente X	Previsto
--------------------	-----------------

Superficie del lotto 1490 mq.

N. piani fuori terra 2

Superficie coperta per piano mq.

Sup. coperta tot

Volume edificio mc.

Altezza

Caratteri della sede

Proprietà Propria
Impropria

Dimensione Adeguata
da rilocalizzare
da ampliare

Stato Buono
Mediocre
Cattivo

Inquadramento urbanistico

L'edificio, rispetto allo strumento urbanistico vigente

A	B	C
D	E	F

Possibilità di un ampliamento dell'edificio **NO**

Possibilità di utilizzare aree libere adiacenti **NO**

NOTE



Comune di Siderno(RC)
PIANO STRUTTURALE COMUNALE (PSC)






COMUNE DI SIDERNO	
Rilevazione delle Attrezzature e dei Servizi	
Scheda n°	3
Tipologia	TURISMO

NOME

Indirizzo

Contesto urbano X extraurbano

Livello locale comunale X
 Comprens. provinciale



stralcio planimetrico

Riguardo lo strumento urbanistico generale risulta:

Esistente X	Previsto
--------------------	-----------------

Superficie del lotto

N. piani fuori terra

Superficie coperta per piano

Sup. coperta tot

Volume edificio

Altezza

Caratteri della sede

Proprietà

Dimensione

Stato

Inquadramento urbanistico

L'edificio, rispetto allo strumento urbanistico vigente

A	B	C
D	E	F

Possibilità di un ampliamento dell'edificio

Possibilità di utilizzare aree libere adiacenti

NOTE






COMUNE DI SIDERNO	
Rilevazione delle Attrezzature e dei Servizi	
Scheda n°	4
Tipologia	TURISMO

NOME RESIDENCE CASA VACANZE "SIDERONI"

Indirizzo VIA AMENDOLA

Contesto urbano extraurbano

Livello locale comunale
Compens. provinciale



stralcio planimetrico

Riguardo lo strumento urbanistico generale risulta:

Esistente X	Previsto
--------------------	-----------------

Superficie del lotto 2025 mq.

N. piani fuori terra 5

Superficie coperta per piano mq.

Sup. coperta tot

Volume edificio mc.

Altezza

Caratteri della sede

Proprietà
Propria
Impropria

Dimensione
Adeguata
da rilocalizzare
da ampliare

Stato
Buono
Mediocre
Cattivo

Inquadramento urbanistico

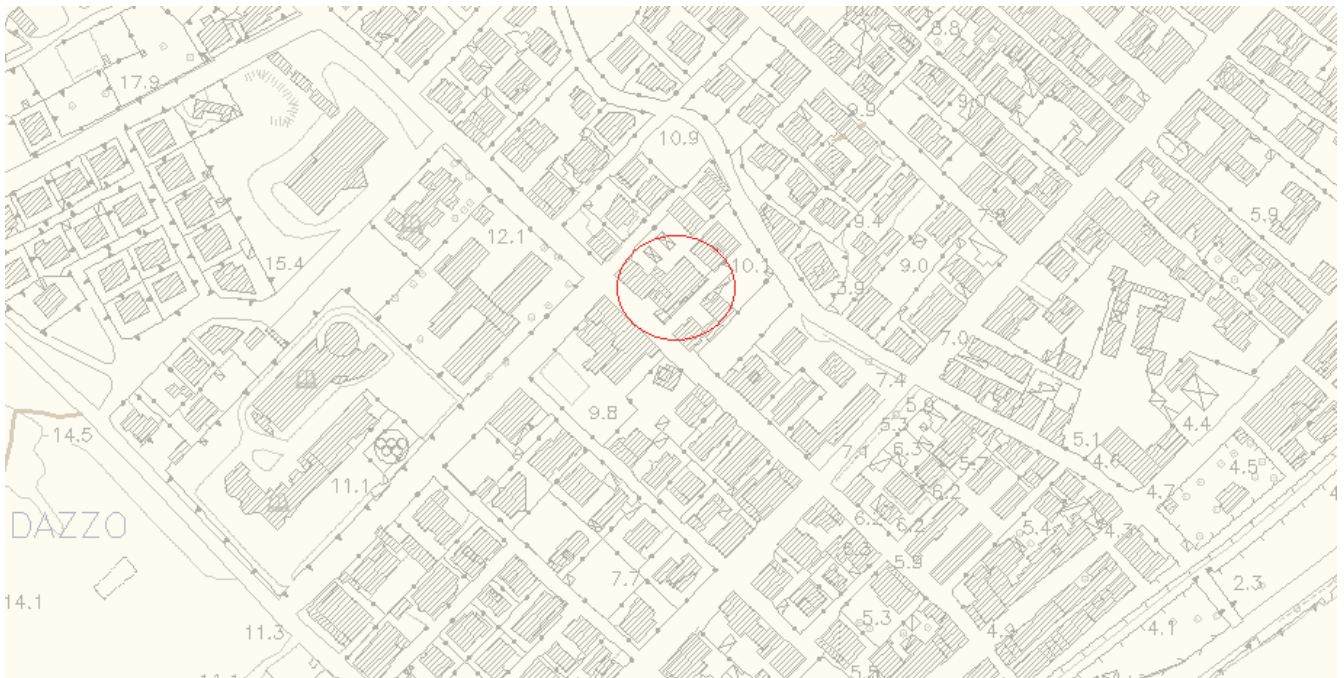
L'edificio, rispetto allo strumento urbanistico vigente

A	B	C
D	E	F

Possibilità di un ampliamento dell'edificio **NO**

Possibilità di utilizzare aree libere adiacenti **NO**

NOTE






COMUNE DI SIDERNO	
Rilevazione delle Attrezzature e dei Servizi	
Scheda n°	5
Tipologia	TURISMO

NOME

Indirizzo

Contesto urbano X extraurbano

Livello locale comunale X
 Comprens. provinciale



stralcio planimetrico

Riguardo lo strumento urbanistico generale risulta:

Esistente X	Previsto
--------------------	-----------------

Superficie del lotto

N. piani fuori terra

Superficie coperta per piano

Sup. coperta tot

Volume edificio

Altezza

Caratteri della sede

Proprietà

Dimensione

Stato

Inquadramento urbanistico

L'edificio, rispetto allo strumento urbanistico vigente

A	B	C
D	E	F

Possibilità di un ampliamento dell'edificio

Possibilità di utilizzare aree libere adiacenti

NOTE



Comune di Siderno(RC)
PIANO STRUTTURALE COMUNALE (PSC)






COMUNE DI SIDERNO	
Rilevazione delle Attrezzature e dei Servizi	
Scheda n°	6
Tipologia	TURISMO

NOME HOTEL CASA DEL GOURMET

Indirizzo CONTRADA PANTALEO, MIRTO

Contesto urbano extraurbano

Livello locale comunale
Compens. provinciale



stralcio planimetrico

Riguardo lo strumento urbanistico generale risulta:

Esistente X	Previsto
--------------------	-----------------

Superficie del lotto 4240 mq.

N. piani fuori terra 6

Superficie coperta per piano mq.

Sup. coperta tot

Volume edificio mc.

Altezza

Caratteri della sede

Proprietà
Propria
Impropria X

Dimensione
Adeguata X
da rilocalizzare
da ampliare

Stato
Buono X
Mediocre
Cattivo

Inquadramento urbanistico

L'edificio, rispetto allo strumento urbanistico vigente

A	B	C
D	E	F

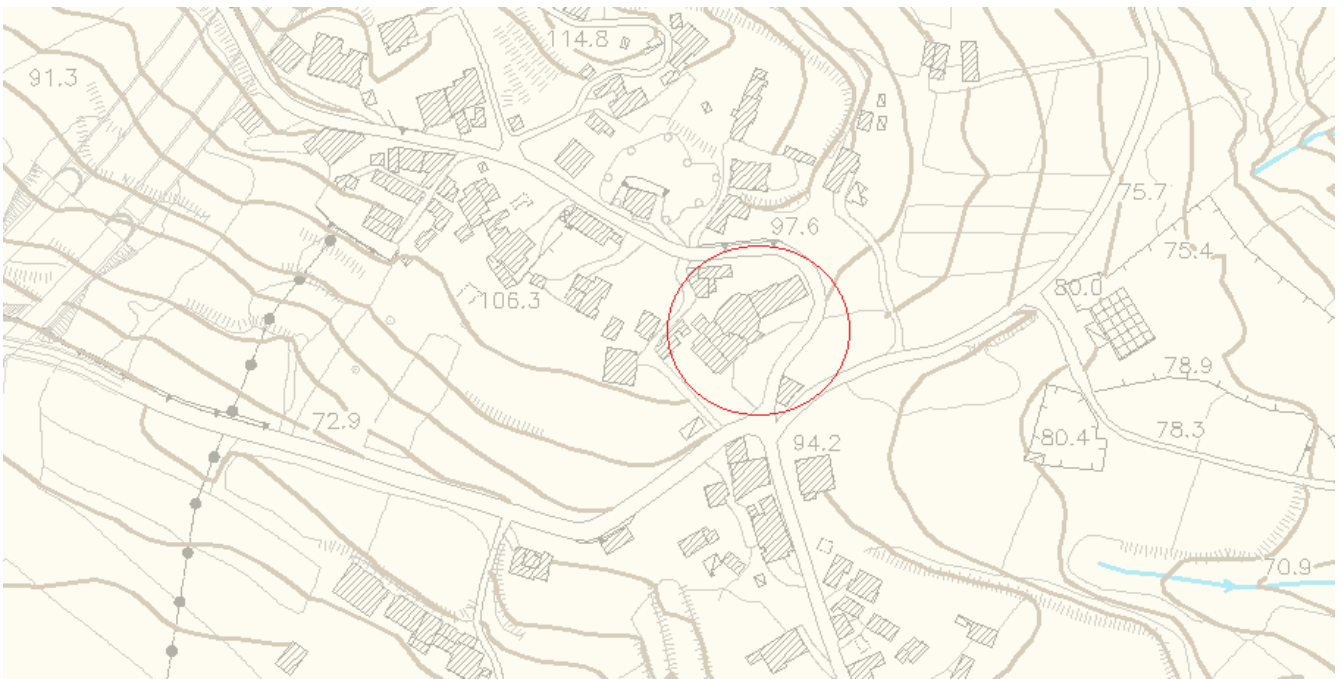
Possibilità di un ampliamento dell'edificio **NO**

Possibilità di utilizzare aree libere adiacenti **NO**

NOTE



Comune di Siderno(RC)
PIANO STRUTTURALE COMUNALE (PSC)






COMUNE DI SIDERNO	
Rilevazione delle Attrezzature e dei Servizi	
Scheda n°	7
Tipologia	TURISMO

NOME HOTEL STELLA DELLO JONIO

Indirizzo STRADA STATALE 106

Contesto urbano extraurbano

Livello locale comunale
Comprens. provinciale



stralcio planimetrico

Riguardo lo strumento urbanistico generale risulta:

Esistente X	Previsto
--------------------	-----------------

Superficie del lotto 8700 mq.

N. piani fuori terra 3

Superficie coperta per piano mq.

Sup. coperta tot

Volume edificio mc.

Altezza

Caratteri della sede

Proprietà Propria
Impropria

Dimensione Adeguata
da rilocalizzare
da ampliare

Stato Buono
Mediocre
Cattivo

Inquadramento urbanistico

L'edificio, rispetto allo strumento urbanistico vigente

A	B	C
D	E	F

Possibilità di un ampliamento dell'edificio **SI**

Possibilità di utilizzare aree libere adiacenti **SI**

NOTE





COMUNE DI SIDERNO	
Rilevazione delle Attrezzature e dei Servizi	
Scheda n°	8
Tipologia	PARCHEGGI

NOME

PARCHEGGIO S. SEBASTIANO SIDERNO SUPERIORE
--

Indirizzo


--

Contesto

urbano	<input checked="" type="checkbox"/>	extraurbano	<input type="checkbox"/>
--------	-------------------------------------	-------------	--------------------------

Livello

locale	<input type="checkbox"/>	comunale	<input checked="" type="checkbox"/>
Comprens.	<input type="checkbox"/>	provinciale	<input type="checkbox"/>



stralcio planimetrico

Riguardo lo strumento urbanistico generale risulta:

Esistente X	Previsto
--------------------	-----------------

Superficie del lotto

2860	mq.
------	-----

N. piani fuori terra

--

Superficie coperta per piano

	mq.
--	-----

Sup. coperta tot

--

Volume edificio

	mc.
--	-----

Altezza

--

Caratteri della sede

Proprietà

Propria <input checked="" type="checkbox"/>
Impropria

Dimensione

Adeguata <input checked="" type="checkbox"/>
da rilocalizzare
da ampliare

Stato

Buono <input checked="" type="checkbox"/>
Mediocre
Cattivo

Inquadramento urbanistico

L'edificio, rispetto allo strumento urbanistico vigente

A	B	C
D	E	F

Possibilità di un ampliamento dell'edificio

<input type="checkbox"/>	<input type="checkbox"/>
--------------------------	--------------------------

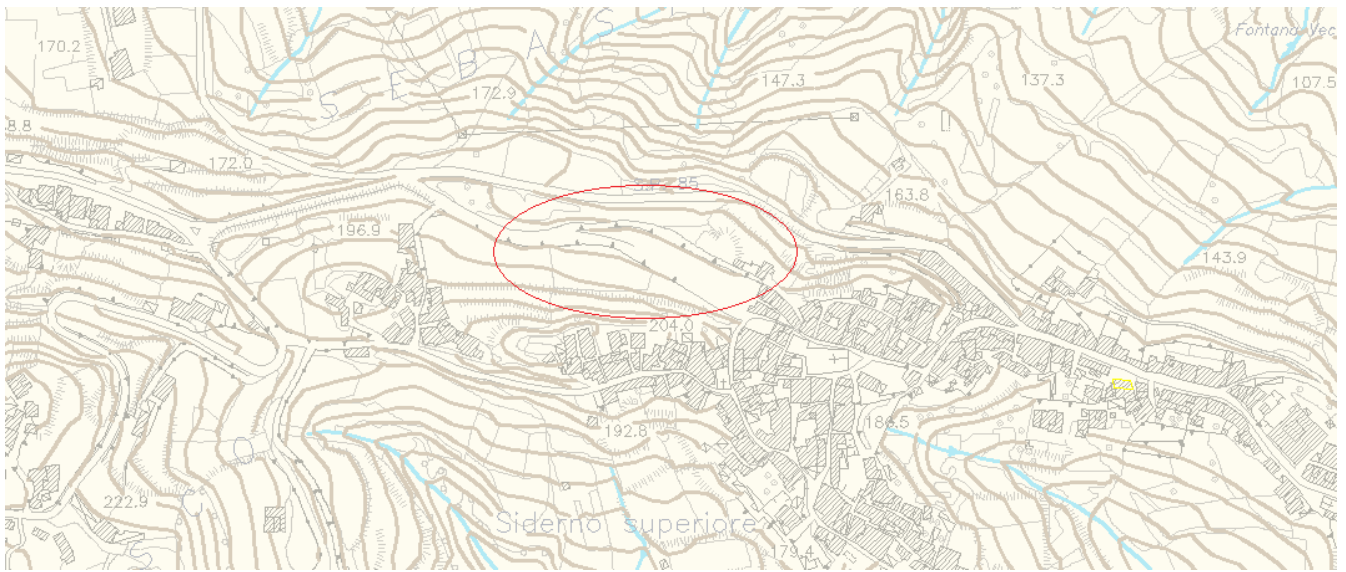
Possibilità di utilizzare aree libere adiacenti

NO

NOTE



Comune di Siderno(RC)
PIANO STRUTTURALE COMUNALE (PSC)






COMUNE DI SIDERNO	
Rilevazione delle Attrezzature e dei Servizi	
Scheda n°	1
Tipologia	PARCHEGGI

NOME

Indirizzo

Contesto urbano X extraurbano

Livello locale comunale X
 Comprens. provinciale



stralcio planimetrico

Riguardo lo strumento urbanistico generale risulta:

Esistente X	Previsto
--------------------	-----------------

Superficie del lotto

N. piani fuori terra

Superficie coperta per piano

Sup. coperta tot

Volume edificio

Altezza

Caratteri della sede

Proprietà

Dimensione

Stato

Inquadramento urbanistico

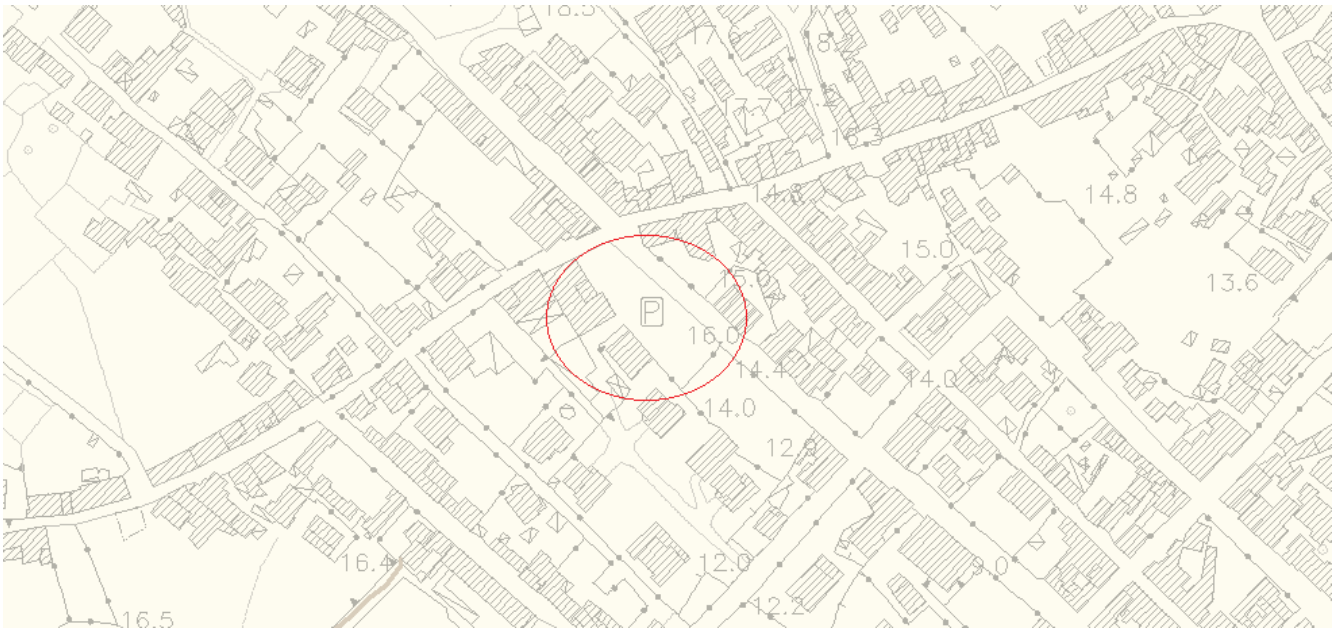
L'edificio, rispetto allo strumento urbanistico vigente

A	B	C
D	E	F

Possibilità di un ampliamento dell'edificio

Possibilità di utilizzare aree libere adiacenti

NOTE





COMUNE DI SIDERNO	
Rilevazione delle Attrezzature e dei Servizi	
Scheda n°	2
Tipologia	PARCHEGGI

NOME

PARCHEGGIO PIAZZA DELLA CITTADINANZA EUROPEA

Indirizzo


PIAZZA DELLA CITTADINANZA

Contesto

urbano	<input checked="" type="checkbox"/>	extraurbano	<input type="checkbox"/>
--------	-------------------------------------	-------------	--------------------------

Livello

locale	<input type="checkbox"/>	comunale	<input checked="" type="checkbox"/>
Comprens.	<input type="checkbox"/>	provinciale	<input type="checkbox"/>



stralcio planimetrico

Riguardo lo strumento urbanistico generale risulta:

Esistente X	Previsto
--------------------	-----------------

Superficie del lotto

13294	mq.
-------	-----

N. piani fuori terra

--

Superficie coperta per piano

	mq.
--	-----

Sup. coperta tot

--

Volume edificio

	mc.
--	-----

Altezza

--

Caratteri della sede

Proprietà

Propria X
Impropria

Dimensione

Adeguata X
da rilocalizzare
da ampliare

Stato

Buono X
Mediocre
Cattivo

Inquadramento urbanistico

L'edificio, rispetto allo strumento urbanistico vigente

A	B	C
D	E	F

Possibilità di un ampliamento dell'edificio

<input type="checkbox"/>	<input type="checkbox"/>
--------------------------	--------------------------

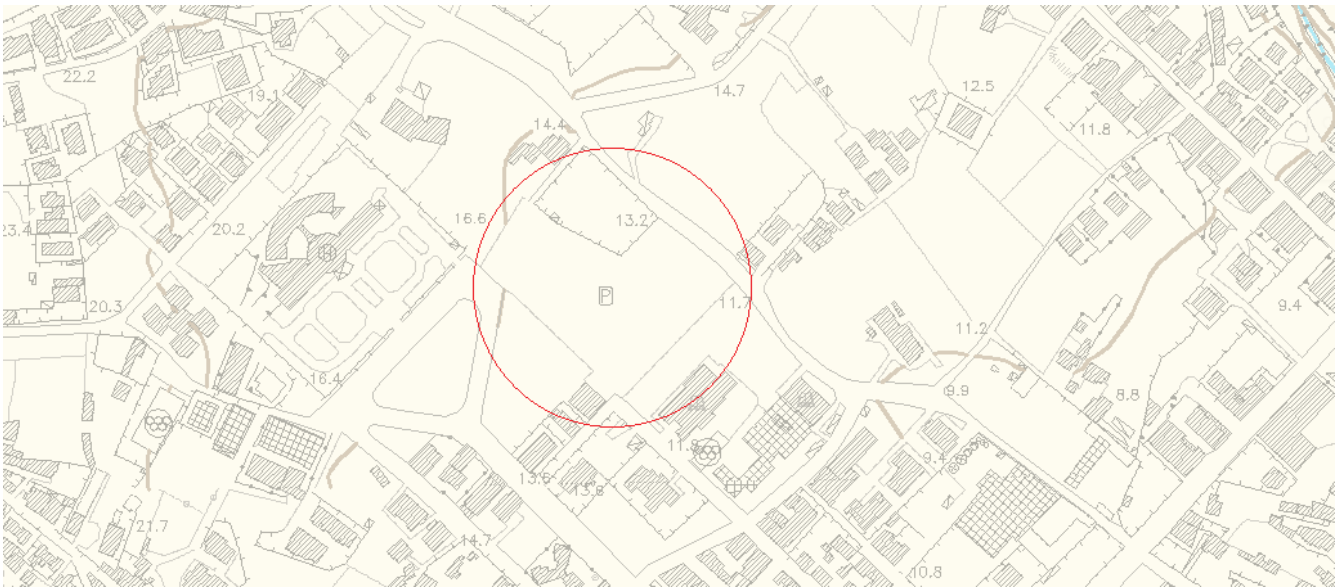
Possibilità di utilizzare aree libere adiacenti

SI

NOTE



Comune di Siderno(RC)
PIANO STRUTTURALE COMUNALE (PSC)






COMUNE DI SIDERNO	
Rilevazione delle Attrezzature e dei Servizi	
Scheda n°	3
Tipologia	PARCHEGGI

NOME

Indirizzo

Contesto urbano extraurbano X

Livello locale comunale X
 Comprens. provinciale



stralcio planimetrico

Riguardo lo strumento urbanistico generale risulta:

Esistente X	Previsto
--------------------	-----------------

Superficie del lotto

N. piani fuori terra

Superficie coperta per piano

Sup. coperta tot

Volume edificio

Altezza

Caratteri della sede

Proprietà

Dimensione

Stato

Inquadramento urbanistico

L'edificio, rispetto allo strumento urbanistico vigente

A	B	C
D	E	F

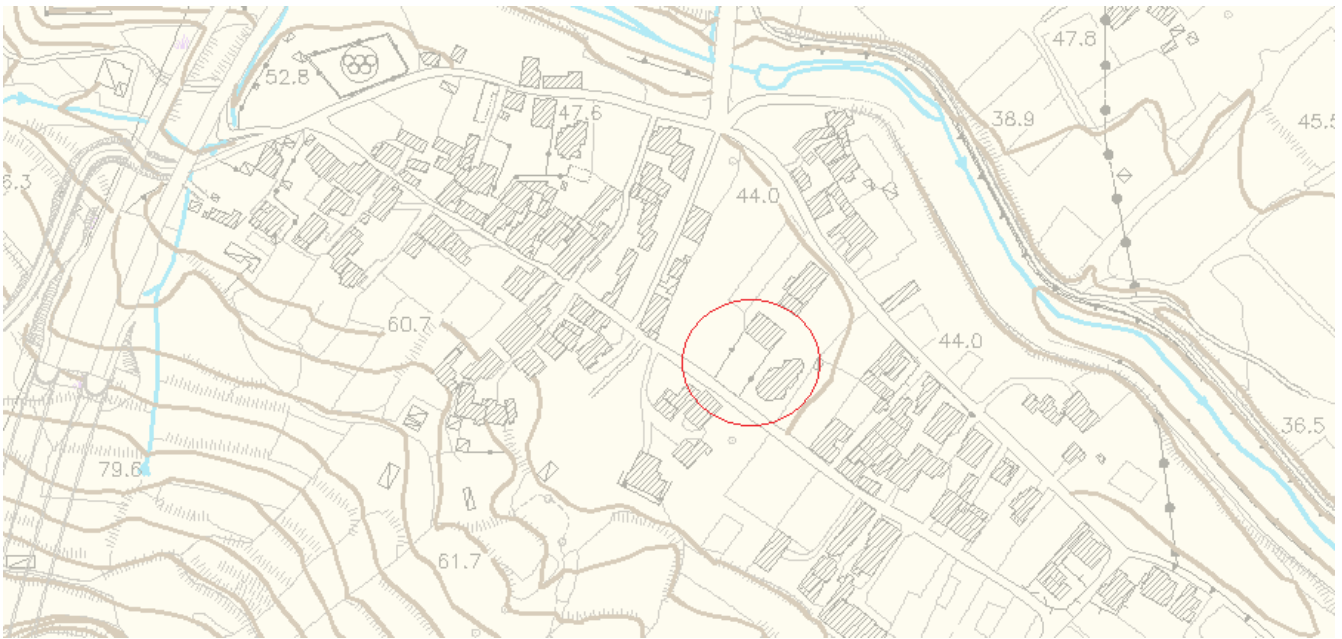
Possibilità di un ampliamento dell'edificio

Possibilità di utilizzare aree libere adiacenti

NOTE



Comune di Siderno(RC)
PIANO STRUTTURALE COMUNALE (PSC)





COMUNE DI SIDERNO	
Rilevazione delle Attrezzature e dei Servizi	
Scheda n°	4
Tipologia	PARCHEGGI

NOME


Indirizzo

Contesto

urbano	<input type="checkbox"/>	extraurbano	<input checked="" type="checkbox"/>
--------	--------------------------	-------------	-------------------------------------

Livello

locale	<input type="checkbox"/>	comunale	<input checked="" type="checkbox"/>
Compens.	<input type="checkbox"/>	provinciale	<input type="checkbox"/>



stralcio planimetrico

Riguardo lo strumento urbanistico generale risulta:

Esistente	Previsto X
------------------	-------------------

Superficie del lotto

4922	mq.
------	-----

N. piani fuori terra

Superficie coperta per piano

	mq.
--	-----

Sup. coperta tot

Volume edificio

	mc.
--	-----

Altezza

Caratteri della sede

Proprietà

Propria
Impropria X

Dimensione

Adeguata X
da rilocalizzare
da ampliare

Stato

Buono X
Mediocre
Cattivo

Inquadramento urbanistico

L'edificio, rispetto allo strumento urbanistico vigente

A	B	C
D	E	F

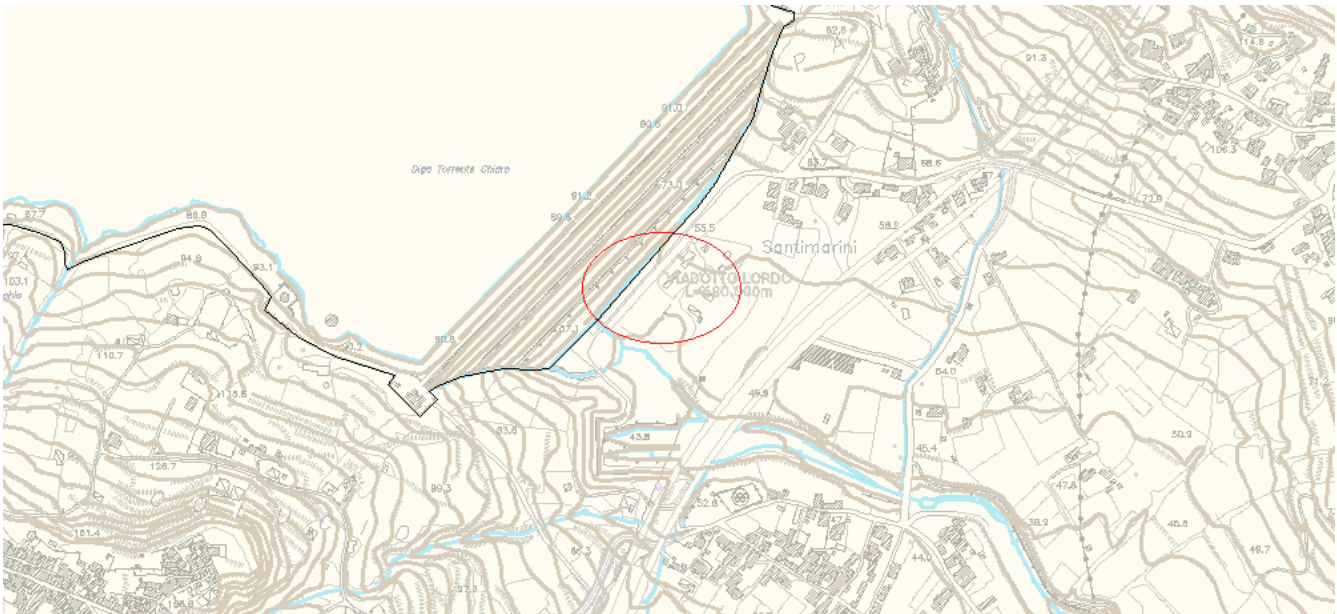

Possibilità di un ampliamento dell'edificio

Possibilità di utilizzare aree libere adiacenti **SI**

NOTE



Comune di Siderno(RC)
PIANO STRUTTURALE COMUNALE (PSC)






COMUNE DI SIDERNO	
Rilevazione delle Attrezzature e dei Servizi	
Scheda n°	5
Tipologia	PARCHEGGI

NOME

Indirizzo

Contesto urbano X extraurbano

Livello locale comunale X
 Comprens. provinciale



stralcio planimetrico

Riguardo lo strumento urbanistico generale risulta:

Esistente X	Previsto
--------------------	-----------------

Superficie del lotto

N. piani fuori terra

Superficie coperta per piano

Sup. coperta tot

Volume edificio

Altezza

Caratteri della sede

Proprietà Propria X
 Impropria

Dimensione Adeguata X
 da rilocalizzare
 da ampliare

Stato Buono
 Mediocre X
 Cattivo

Inquadramento urbanistico

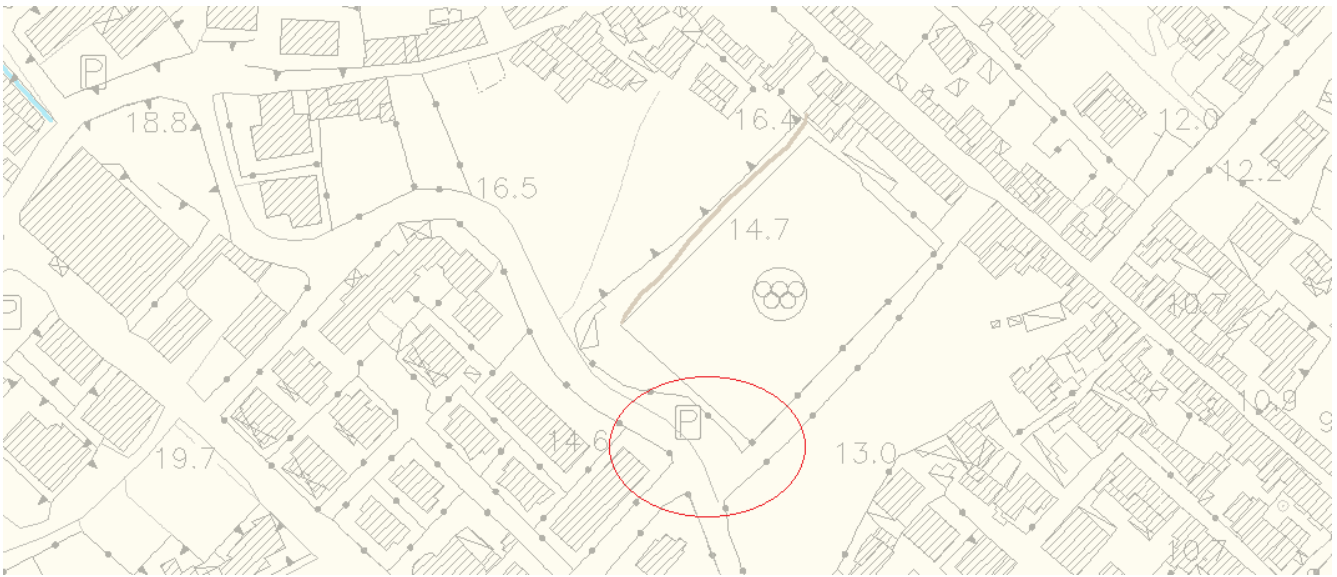
L'edificio, rispetto allo strumento urbanistico vigente

A	B	C
D	E	F

Possibilità di un ampliamento dell'edificio

Possibilità di utilizzare aree libere adiacenti **NO**

NOTE






COMUNE DI SIDERNO	
Rilevazione delle Attrezzature e dei Servizi	
Scheda n°	6
Tipologia	PARCHEGGI

NOME

Indirizzo

Contesto urbano X extraurbano

Livello locale comunale X
 Comprens. provinciale



stralcio planimetrico

Riguardo lo strumento urbanistico generale risulta:

Esistente X	Previsto
--------------------	-----------------

Superficie del lotto

N. piani fuori terra

Superficie coperta per piano

Sup. coperta tot

Volume edificio

Altezza

Caratteri della sede

Proprietà Propria X
 Impropria

Dimensione Adeguata X
 da rilocalizzare
 da ampliare

Stato Buono
 Mediocre X
 Cattivo

Inquadramento urbanistico

L'edificio, rispetto allo strumento urbanistico vigente

A	B	C
D	E	F

Possibilità di un ampliamento dell'edificio

Possibilità di utilizzare aree libere adiacenti **SI**

NOTE





COMUNE DI SIDERNO	
Rilevazione delle Attrezzature e dei Servizi	
Scheda n°	7
Tipologia	PARCHEGGI

NOME

PARCHEGGIO CIMITERO SIDERNO SUPERIORE
--

Indirizzo


--

Contesto

urbano	<input checked="" type="checkbox"/>	extraurbano	<input type="checkbox"/>
--------	-------------------------------------	-------------	--------------------------

Livello

locale	<input type="checkbox"/>	comunale	<input checked="" type="checkbox"/>
Comprens.	<input type="checkbox"/>	provinciale	<input type="checkbox"/>



stralcio planimetrico

Riguardo lo strumento urbanistico generale risulta:

Esistente X	Previsto
--------------------	-----------------

Superficie del lotto

2147	mq.
------	-----

N. piani fuori terra

--

Superficie coperta per piano

	mq.
--	-----

Sup. coperta tot

--

Volume edificio

	mc.
--	-----

Altezza

--

Caratteri della sede

Proprietà

Propria <input checked="" type="checkbox"/>
Impropria

Dimensione

Adeguata
da rilocalizzare
da ampliare <input checked="" type="checkbox"/>

Stato

Buono
Mediocre
Cattivo <input checked="" type="checkbox"/>

Inquadramento urbanistico

L'edificio, rispetto allo strumento urbanistico vigente

A	B	C
D	E	F

Possibilità di un ampliamento dell'edificio

<input type="checkbox"/>	<input type="checkbox"/>
--------------------------	--------------------------

Possibilità di utilizzare aree libere adiacenti

SI

NOTE



Comune di Siderno(RC)
PIANO STRUTTURALE COMUNALE (PSC)






COMUNE DI SIDERNO	
Rilevazione delle Attrezzature e dei Servizi	
Scheda n°	14
Tipologia	SERVIZI TERRITORIALI

NOME

Indirizzo

Contesto urbano X extraurbano

Livello locale comunale X
 Comprens. provinciale



stralcio planimetrico

Riguardo lo strumento urbanistico generale risulta:

Esistente X	Previsto
--------------------	-----------------

Superficie del lotto mq.

N. piani fuori terra

Superficie coperta per piano mq.

Sup. coperta tot

Volume edificio mc.

Altezza

Caratteri della sede

Proprietà Propria Impropria X

Dimensione Adeguata X
 da rilocalizzare
 da ampliare

Stato Buono X
 Mediocre
 Cattivo

Inquadramento urbanistico

L'edificio, rispetto allo strumento urbanistico vigente

A	B	C
D	E	F


Possibilità di un ampliamento dell'edificio

Possibilità di utilizzare aree libere adiacenti **SI**

NOTE



COMUNE DI SIDERNO	
Rilevazione delle Attrezzature e dei Servizi	
Scheda n°	1
Tipologia	SERVIZI TERRITORIALI



NOME AREA CIMITERIALE SIDERNO MARINA

Indirizzo SS 106

Contesto urbano extraurbano

Livello locale comunale
Comprens. provinciale

stralcio planimetrico

Riguardo lo strumento urbanistico generale risulta:

Esistente X	Previsto
--------------------	-----------------

Superficie del lotto 13880 mq.

N. piani fuori terra

Superficie coperta per piano mq.

Sup. coperta tot

Volume edificio mc.

Altezza

Caratteri della sede

Proprietà Propria
Impropria

Dimensione Adeguata
da rilocalizzare
da ampliare

Stato Buono
Mediocre
Cattivo

Inquadramento urbanistico

L'edificio, rispetto allo strumento urbanistico vigente

A	B	C
D	E	F

Possibilità di un ampliamento dell'edificio


Possibilità di utilizzare aree libere adiacenti **NO**

NOTE





COMUNE DI SIDERNO	
Rilevazione delle Attrezzature e dei Servizi	
Scheda n°	2
Tipologia	SERVIZI TERRITORIALI



NOME AREA CIMITERIALE DI SIDERNO

Indirizzo

Contesto urbano extraurbano

Livello locale comunale
Comprens. provinciale

stralcio planimetrico

Riguardo lo strumento urbanistico generale risulta:

Esistente X	Previsto
--------------------	-----------------

Superficie del lotto 35190 mq.

N. piani fuori terra

Superficie coperta per piano mq.

Sup. coperta tot

Volume edificio mc.

Altezza

Caratteri della sede

Proprietà Propria
Impropria

Dimensione Adeguata
da rilocalizzare
da ampliare

Stato Buono
Mediocre
Cattivo

Inquadramento urbanistico

L'edificio, rispetto allo strumento urbanistico vigente

A	B	C
D	E	F

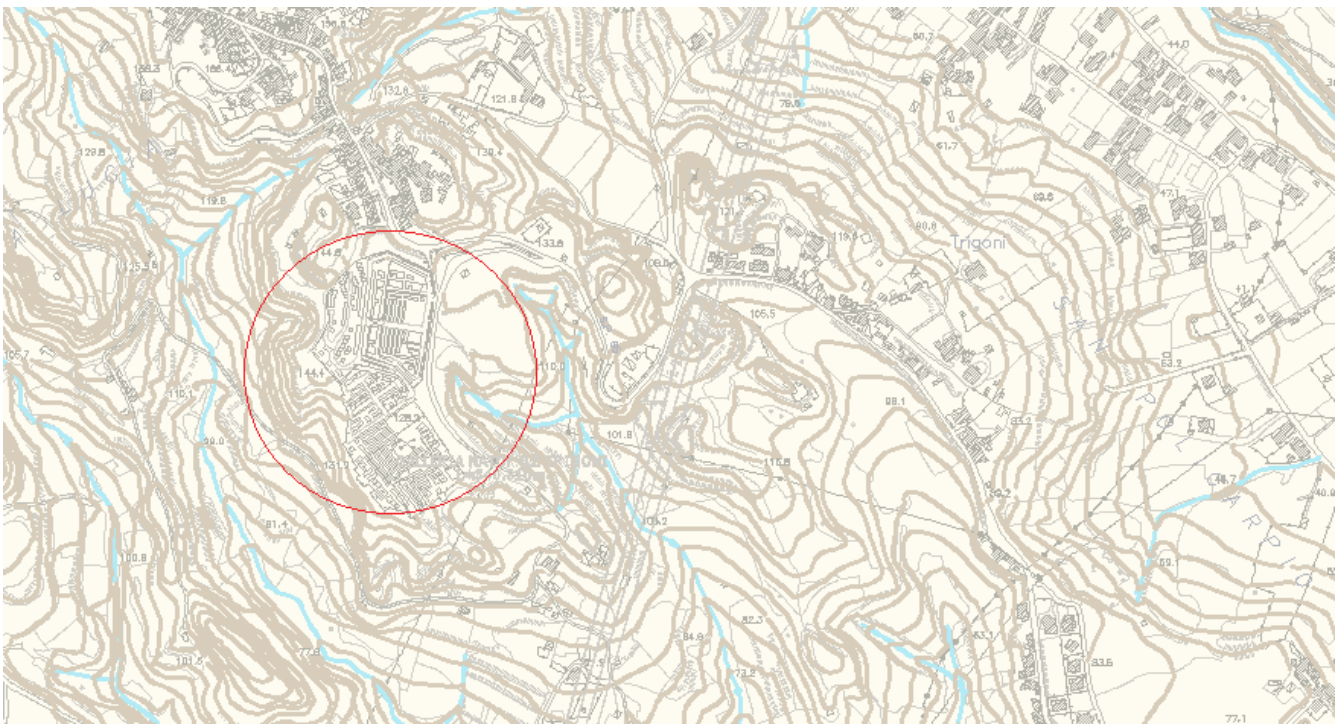
Possibilità di un ampliamento dell'edificio

Possibilità di utilizzare aree libere adiacenti **SI**

NOTE



Comune di Siderno(RC)
PIANO STRUTTURALE COMUNALE (PSC)





COMUNE DI SIDERNO	
Rilevazione delle Attrezzature e dei Servizi	
Scheda n°	3
Tipologia	SERVIZI TERRITORIALI

NOME


Indirizzo

Contesto

urbano		extraurbano	X
--------	--	-------------	---

Livello

locale		comunale	X
Compens.		provinciale	



stralcio planimetrico

Riguardo lo strumento urbanistico generale risulta:

Esistente X	Previsto
--------------------	-----------------

Superficie del lotto

45929	mq.
-------	-----

N. piani fuori terra

Superficie coperta per piano

	mq.
--	-----

Sup. coperta tot

Volume edificio

	mc.
--	-----

Altezza

Caratteri della sede

Proprietà

Propria X
Impropria

Dimensione

Adeguata X
da rilocalizzare
da ampliare

Stato

Buono X
Mediocre
Cattivo

Inquadramento urbanistico

L'edificio, rispetto allo strumento urbanistico vigente

A	B	C
D	E	F

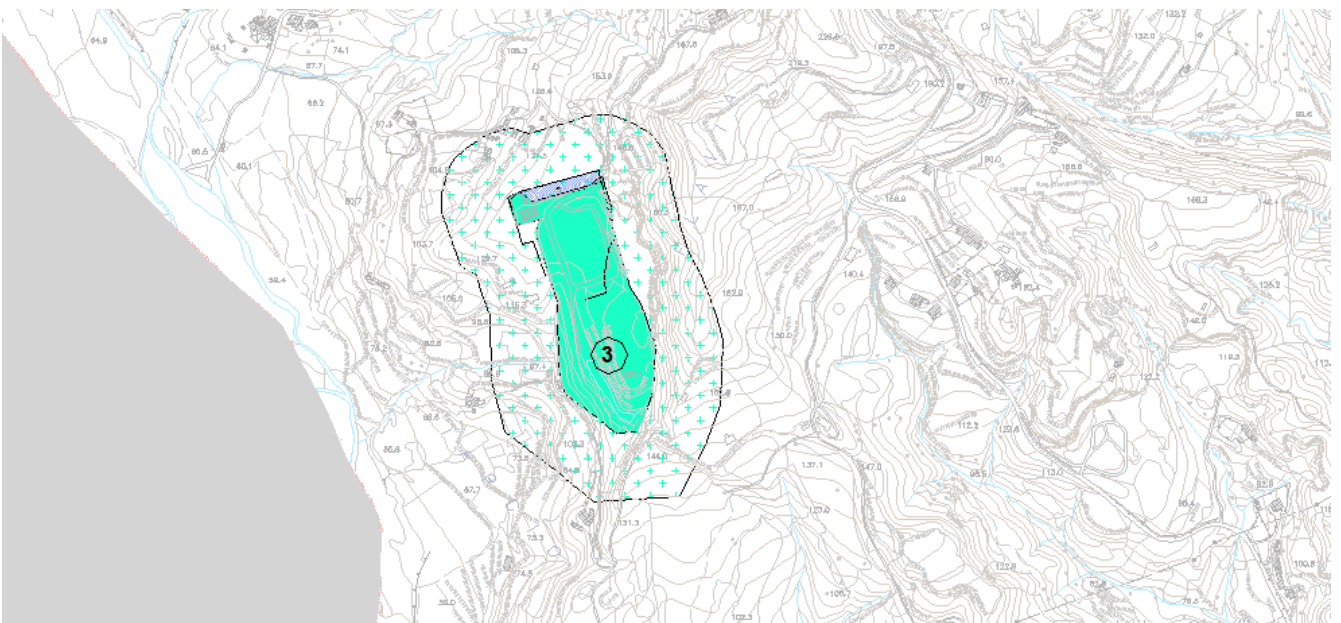
Possibilità di un ampliamento dell'edificio

Possibilità di utilizzare aree libere adiacenti **SI**

NOTE




Comune di Siderno(RC)
PIANO STRUTTURALE COMUNALE (PSC)





COMUNE DI SIDERNO	
Rilevazione delle Attrezzature e dei Servizi	
Scheda n°	4
Tipologia	SERVIZI TERRITORIALI



NOME

Indirizzo

Contesto urbano extraurbano X

Livello locale comunale X
 Comprens. provinciale

stralcio planimetrico

Riguardo lo strumento urbanistico generale risulta:

Esistente X	Previsto
--------------------	-----------------

Superficie del lotto

N. piani fuori terra

Superficie coperta per piano

Sup. coperta tot

Volume edificio

Altezza

Caratteri della sede

Proprietà Propria X
 Impropria

Dimensione Adeguata X
 da rilocalizzare
 da ampliare

Stato Buono X
 Mediocre
 Cattivo

Inquadramento urbanistico

L'edificio, rispetto allo strumento urbanistico vigente

A	B	C
D	E	F

Possibilità di un ampliamento dell'edificio

Possibilità di utilizzare aree libere adiacenti **SI**

NOTE



Comune di Siderno(RC)
PIANO STRUTTURALE COMUNALE (PSC)






COMUNE DI SIDERNO	
Rilevazione delle Attrezzature e dei Servizi	
Scheda n°	5
Tipologia	SERVIZI TERRITORIALI

NOME AREA RACCOLTA E RICLICO RIFIUTI

Indirizzo

Contesto urbano extraurbano

Livello locale comunale
Comprens. provinciale



stralcio planimetrico

Riguardo lo strumento urbanistico generale risulta:

Esistente X	Previsto
--------------------	-----------------

Superficie del lotto 43876 mq.

N. piani fuori terra

Superficie coperta per piano mq.

Sup. coperta tot

Volume edificio mc.

Altezza

Caratteri della sede

Proprietà Propria
 Impropria

Dimensione Adeguata
 da rilocalizzare
 da ampliare

Stato Buono
 Mediocre
 Cattivo

Inquadramento urbanistico

L'edificio, rispetto allo strumento urbanistico vigente

A	B	C
D	E	F

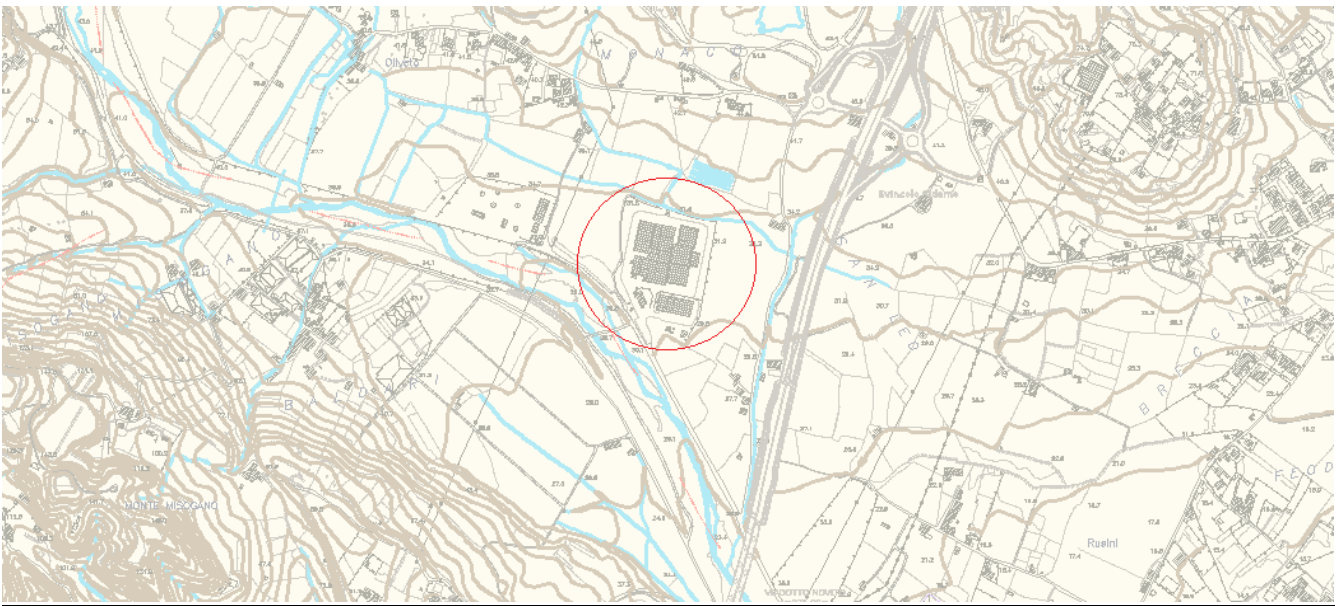
Possibilità di un ampliamento dell'edificio

Possibilità di utilizzare aree libere adiacenti **SI**

NOTE



Comune di Siderno(RC)
PIANO STRUTTURALE COMUNALE (PSC)





COMUNE DI SIDERNO	
Rilevazione delle Attrezzature e dei Servizi	
Scheda n°	6
Tipologia	SERVIZI TERRITORIALI

NOME


Indirizzo

Contesto

urbano		extraurbano	X
--------	--	-------------	---

Livello

locale		comunale	X
Compens.		provinciale	



stralcio planimetrico

Riguardo lo strumento urbanistico generale risulta:

Esistente X	Previsto
--------------------	-----------------

Superficie del lotto

875000	mq.
--------	-----

N. piani fuori terra

Superficie coperta per piano

	mq.
--	-----

Sup. coperta tot

Volume edificio

	mc.
--	-----

Altezza

Caratteri della sede

Proprietà

Propria
Impropria X

Dimensione

Adeguata X
da rilocalizzare
da ampliare

Stato

Buono X
Mediocre
Cattivo

Inquadramento urbanistico

L'edificio, rispetto allo strumento urbanistico vigente

A	B	C
D	E	F

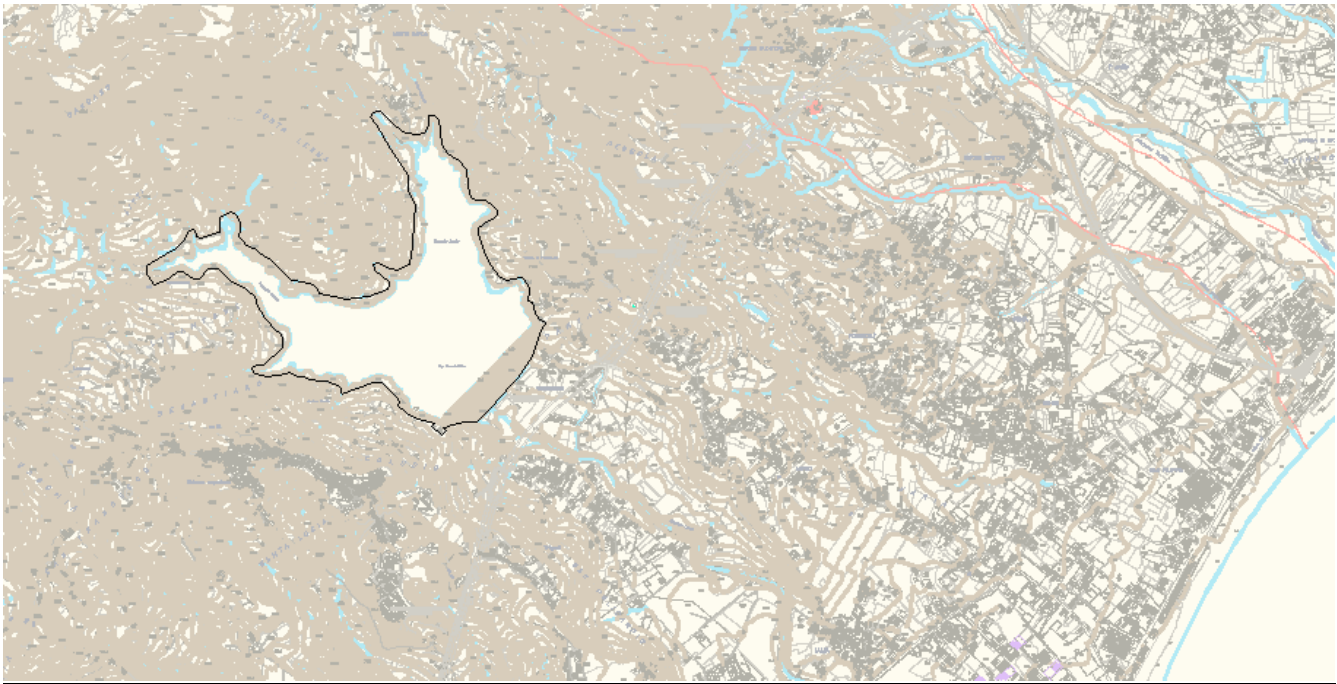
Possibilità di un ampliamento dell'edificio

Possibilità di utilizzare aree libere adiacenti **SI**

NOTE



Comune di Siderno(RC) PIANO STRUTTURALE COMUNALE (PSC)






COMUNE DI SIDERNO	
Rilevazione delle Attrezzature e dei Servizi	
Scheda n°	7
Tipologia	SERVIZI TERRITORIALI

NOME

Indirizzo

Contesto urbano extraurbano X

Livello locale comunale X
 Comprens. provinciale



stralcio planimetrico

Riguardo lo strumento urbanistico generale risulta:

Esistente X	Previsto
--------------------	-----------------

Superficie del lotto

N. piani fuori terra

Superficie coperta per piano

Sup. coperta tot

Volume edificio

Altezza

Caratteri della sede

Proprietà

Dimensione

Stato

Inquadramento urbanistico

L'edificio, rispetto allo strumento urbanistico vigente

A	B	C
D	E	F

Possibilità di un ampliamento dell'edificio

Possibilità di utilizzare aree libere adiacenti

NOTE



Comune di Siderno(RC)
PIANO STRUTTURALE COMUNALE (PSC)





COMUNE DI SIDERNO	
Rilevazione delle Attrezzature e dei Servizi	
Scheda n°	8
Tipologia	SERVIZI TERRITORIALI

NOME


Indirizzo

Contesto

urbano	<input type="checkbox"/>	extraurbano	<input checked="" type="checkbox"/>
--------	--------------------------	-------------	-------------------------------------

Livello

locale	<input type="checkbox"/>	comunale	<input checked="" type="checkbox"/>
Compens.	<input type="checkbox"/>	provinciale	<input type="checkbox"/>



stralcio planimetrico

Riguardo lo strumento urbanistico generale risulta:

Esistente X	Previsto
--------------------	-----------------

Superficie del lotto

<input type="text"/>	mq.
----------------------	-----

N. piani fuori terra

Capienza

2000	lt.
------	-----

Sup. coperta tot

Volume edificio

<input type="text"/>	mc.
----------------------	-----

Altezza

Caratteri della sede

Proprietà

Propria x
Impropria

Dimensione

Adeguata X
da rilocalizzare
da ampliare

Stato

Buono X
Mediocre
Cattivo

Inquadramento urbanistico

L'edificio, rispetto allo strumento urbanistico vigente

A	B	C
D	E	F

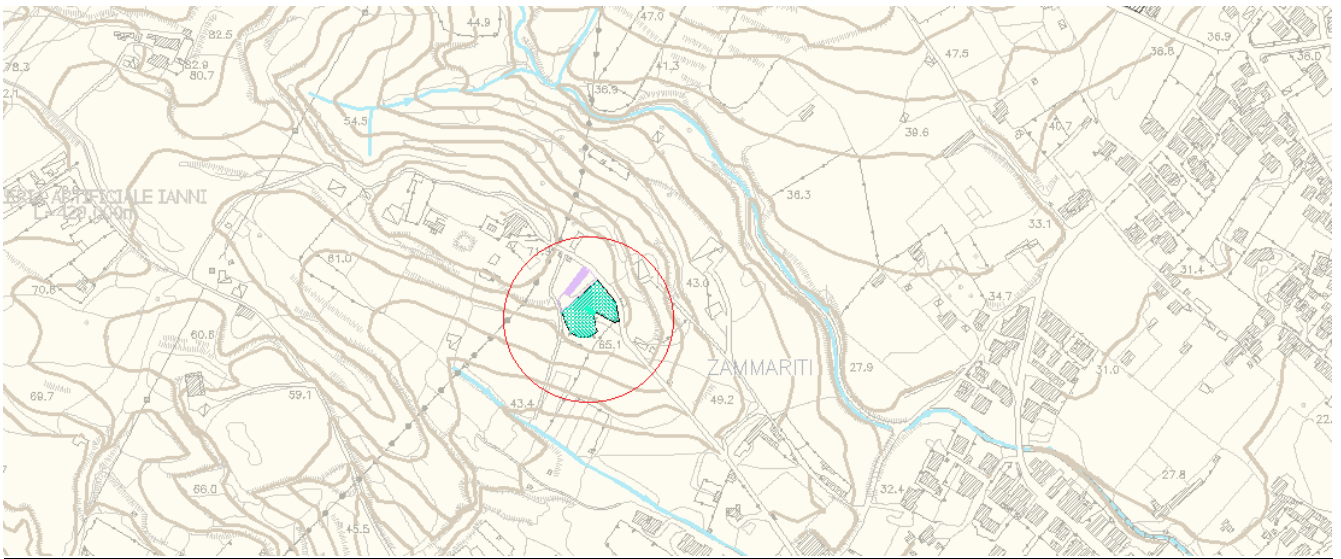
Possibilità di un ampliamento dell'edificio

Possibilità di utilizzare aree libere adiacenti **SI**

NOTE



Comune di Siderno(RC)
PIANO STRUTTURALE COMUNALE (PSC)






COMUNE DI SIDERNO	
Rilevazione delle Attrezzature e dei Servizi	
Scheda n°	9
Tipologia	SERVIZI TERRITORIALI

NOME

Indirizzo

Contesto urbano X extraurbano

Livello locale comunale X
 Comprens. provinciale



stralcio planimetrico

Riguardo lo strumento urbanistico generale risulta:

Esistente X	Previsto
--------------------	-----------------

Superficie del lotto mq.

N. piani fuori terra

Superficie coperta per piano mq.

Sup. coperta tot

Volume edificio mc.

Altezza

Caratteri della sede

Proprietà Propria X
 Impropria

Dimensione Adeguata X
 da rilocalizzare
 da ampliare

Stato Buono X
 Mediocre
 Cattivo

Inquadramento urbanistico

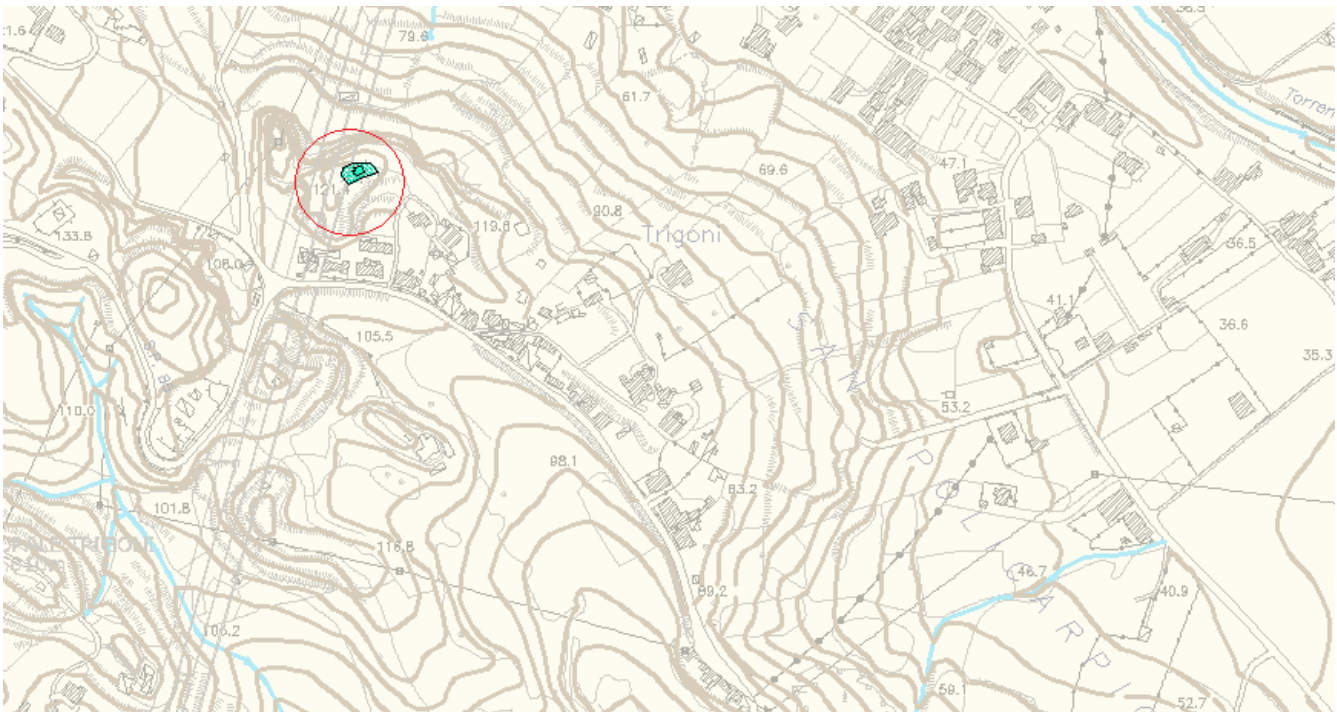
L'edificio, rispetto allo strumento urbanistico vigente

A	B	C
D	E	F

Possibilità di un ampliamento dell'edificio


Possibilità di utilizzare aree libere adiacenti **SI**

NOTE





COMUNE DI SIDERNO	
Rilevazione delle Attrezzature e dei Servizi	
Scheda n°	10
Tipologia	SERVIZI TERRITORIALI



NOME

Indirizzo

Contesto urbano X extraurbano

Livello locale comunale X
 Comprens. provinciale

stralcio planimetrico

Riguardo lo strumento urbanistico generale risulta:

Esistente X	Previsto
--------------------	-----------------

Superficie del lotto mq.

N. piani fuori terra

Superficie coperta per piano mq.

Sup. coperta tot

Volume edificio mc.

Altezza

Caratteri della sede

Proprietà Propria X
 Impropria

Dimensione Adeguata X
 da rilocalizzare
 da ampliare

Stato Buono X
 Mediocre
 Cattivo

Inquadramento urbanistico

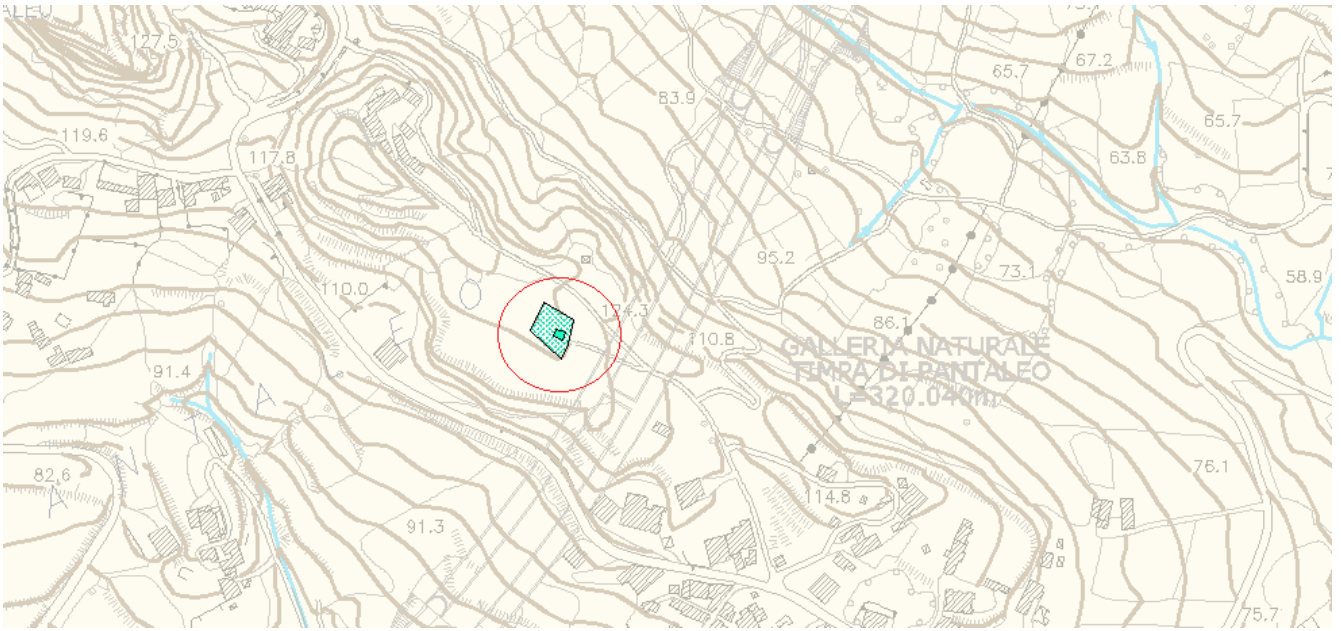
L'edificio, rispetto allo strumento urbanistico vigente

A	B	C
D	E	F

Possibilità di un ampliamento dell'edificio

Possibilità di utilizzare aree libere adiacenti **SI**

NOTE






COMUNE DI SIDERNO	
Rilevazione delle Attrezzature e dei Servizi	
Scheda n°	11
Tipologia	SERVIZI TERRITORIALI

NOME

Indirizzo

Contesto urbano X extraurbano

Livello locale comunale X
 Comprens. provinciale



stralcio planimetrico

Riguardo lo strumento urbanistico generale risulta:

Esistente X	Previsto
--------------------	-----------------

Superficie del lotto mq.

N. piani fuori terra

Superficie coperta per piano mq.

Sup. coperta tot

Volume edificio mc.

Altezza

Caratteri della sede

Proprietà Propria X
 Impropria

Dimensione Adeguata X
 da rilocalizzare
 da ampliare

Stato Buono X
 Mediocre
 Cattivo

Inquadramento urbanistico

L'edificio, rispetto allo strumento urbanistico vigente

A	B	C
D	E	F

Possibilità di un ampliamento dell'edificio

Possibilità di utilizzare aree libere adiacenti **SI**

NOTE






COMUNE DI SIDERNO	
Rilevazione delle Attrezzature e dei Servizi	
Scheda n°	12
Tipologia	SERVIZI TERRITORIALI

NOME

Indirizzo

Contesto urbano X extraurbano

Livello locale comunale X
 Comprens. provinciale



stralcio planimetrico

Riguardo lo strumento urbanistico generale risulta:

Esistente X	Previsto
--------------------	-----------------

Superficie del lotto mq.

N. piani fuori terra

Superficie coperta per piano mq.

Sup. coperta tot

Volume edificio mc.

Altezza

Caratteri della sede

Proprietà Propria X
 Impropria

Dimensione Adeguata X
 da rilocalizzare
 da ampliare

Stato Buono X
 Mediocre
 Cattivo

Inquadramento urbanistico

L'edificio, rispetto allo strumento urbanistico vigente

A	B	C
D	E	F

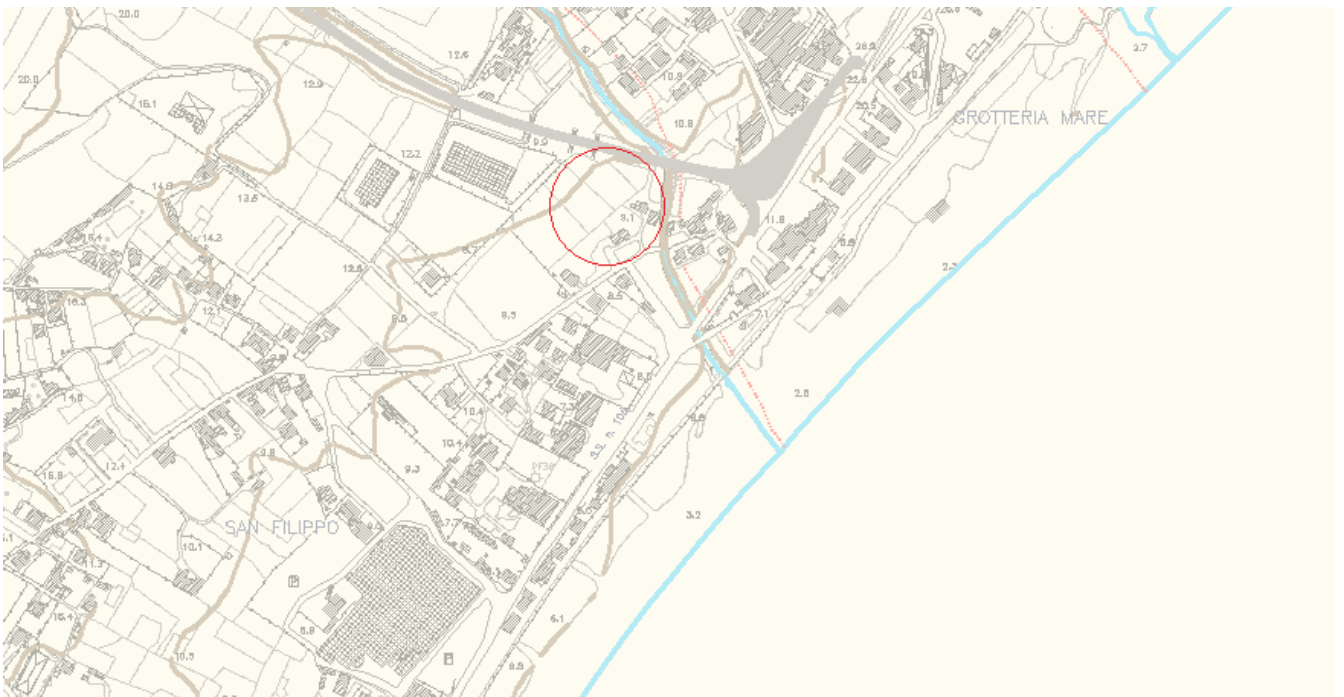
Possibilità di un ampliamento dell'edificio

Possibilità di utilizzare aree libere adiacenti **SI**

NOTE




Comune di Siderno(RC)
PIANO STRUTTURALE COMUNALE (PSC)





COMUNE DI SIDERNO	
Rilevazione delle Attrezzature e dei Servizi	
Scheda n°	13
Tipologia	SERVIZI TERRITORIALI



NOME ISOLA ECOLOGICA PRESSO EX DEPURATORE

Indirizzo

Contesto urbano extraurbano

Livello locale comunale
Comprens. provinciale

stralcio planimetrico

Riguardo lo strumento urbanistico generale risulta:

Esistente X	Previsto
--------------------	-----------------

Superficie del lotto mq.

N. piani fuori terra

Superficie coperta per piano mq.

Sup. coperta tot

Volume edificio mc.

Altezza

Caratteri della sede

Proprietà Propria
 Impropria

Dimensione Adeguata
 da rilocalizzare
 da ampliare

Stato Buono
 Mediocre
 Cattivo

Inquadramento urbanistico

L'edificio, rispetto allo strumento urbanistico vigente

A	B	C
D	E	F

Possibilità di un ampliamento dell'edificio

Possibilità di utilizzare aree libere adiacenti **SI**

NOTE






COMUNE DI SIDERNO	
Rilevazione delle Attrezzature e dei Servizi	
Scheda n°	11
Tipologia	AREA ARTIGIANALE E COMMERCIALE

NOME LAVORAZIONI METALMECCANICHE "AQUILA"

Indirizzo C.DA PANTANIZZI

Contesto urbano extraurbano

Livello locale comunale
Comprens. provinciale



stralcio planimetrico

Riguardo lo strumento urbanistico generale risulta:

Esistente X	Previsto
--------------------	-----------------

Superficie del lotto 728 mq.

N. piani fuori terra 1

Superficie coperta per piano mq.

Sup. coperta tot

Volume edificio mc.

Altezza

Caratteri della sede

Proprietà Propria
Impropria

Dimensione Adeguata
da rilocalizzare
da ampliare

Stato Buono
Mediocre
Cattivo

Inquadramento urbanistico

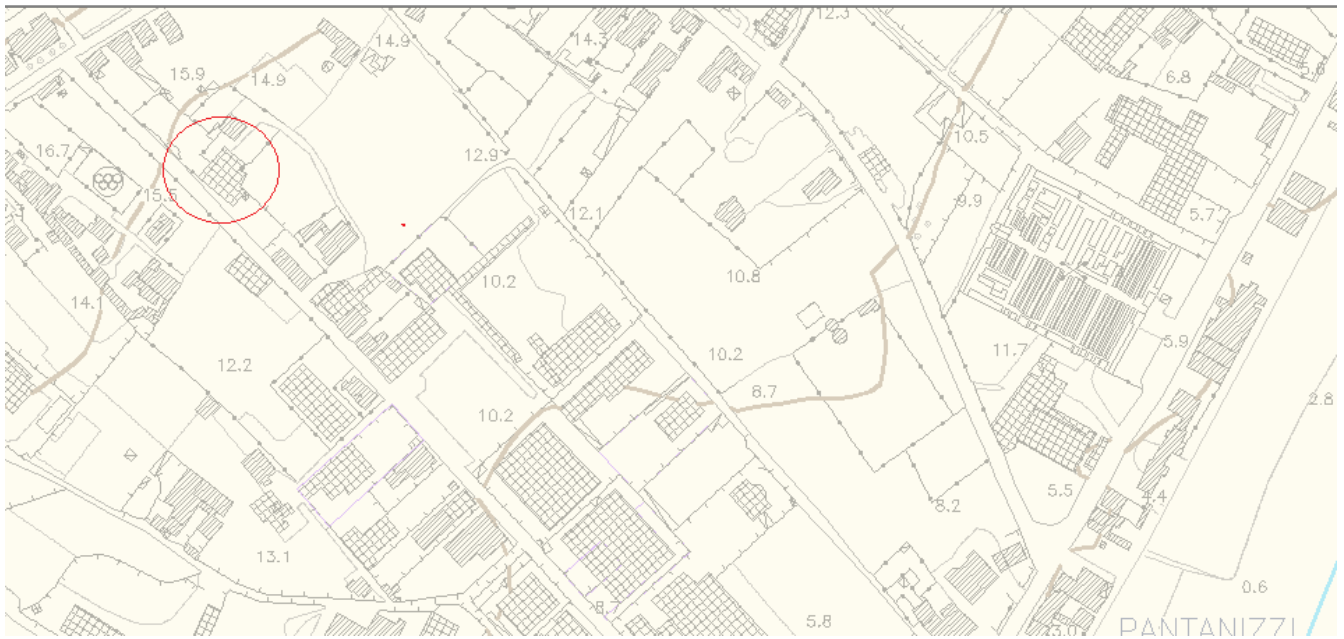
L'edificio, rispetto allo strumento urbanistico vigente

A	B	C
D	E	F

Possibilità di un ampliamento dell'edificio

Possibilità di utilizzare aree libere adiacenti **NO**

NOTE






COMUNE DI SIDERNO	
Rilevazione delle Attrezzature e dei Servizi	
Scheda n°	1
Tipologia	AREA ARTIGIANALE E COMMERCIALE

NOME

Indirizzo

Contesto urbano X extraurbano

Livello locale comunale X
 Comprens. provinciale



stralcio planimetrico

Riguardo lo strumento urbanistico generale risulta:

Esistente X	Previsto
--------------------	-----------------

Superficie del lotto

N. piani fuori terra

Superficie coperta per piano

Sup. coperta tot

Volume edificio

Altezza

Caratteri della sede

Proprietà

Dimensione

Stato

Inquadramento urbanistico

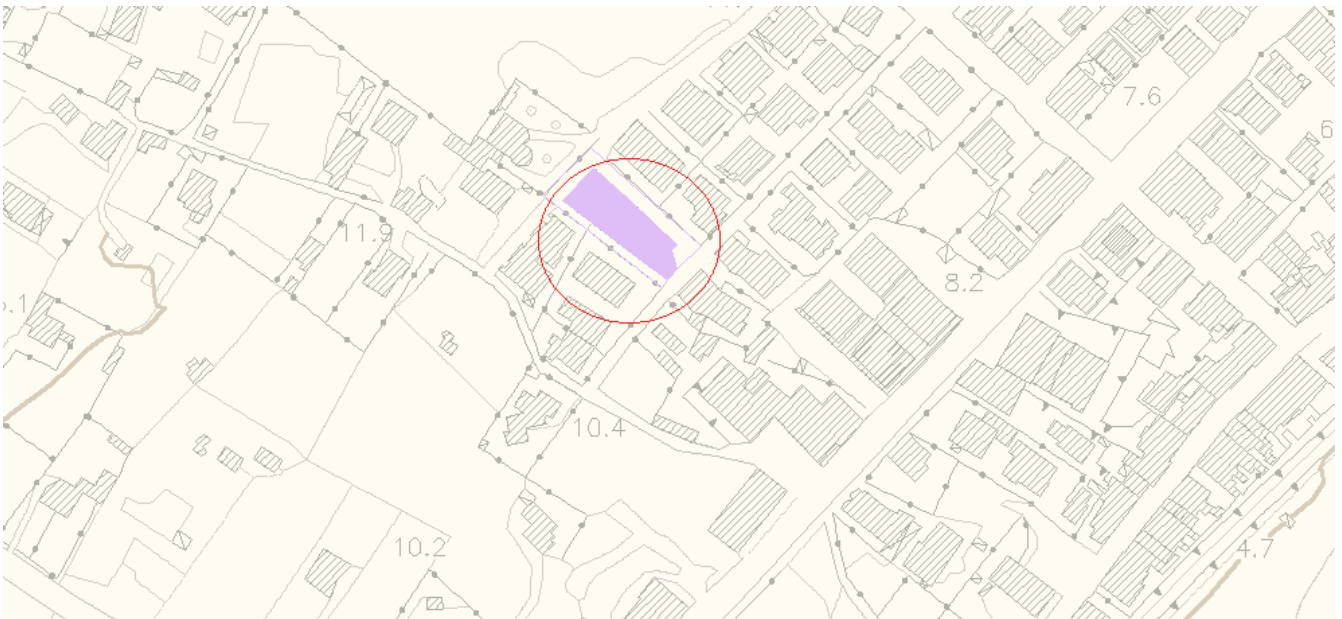
L'edificio, rispetto allo strumento urbanistico vigente

A	B	C
D	E	F

Possibilità di un ampliamento dell'edificio

Possibilità di utilizzare aree libere adiacenti **NO**

NOTE






COMUNE DI SIDERNO	
Rilevazione delle Attrezzature e dei Servizi	
Scheda n°	2
Tipologia	AREA ARTIGIANALE E COMMERCIALE

NOME LAVORAZIONE MARMI CARABETTA

Indirizzo VIA DELL'ACQUEDOTTO

Contesto urbano extraurbano

Livello locale comunale
Comprens. provinciale



stralcio planimetrico

Riguardo lo strumento urbanistico generale risulta:

Esistente X	Previsto
--------------------	-----------------

Superficie del lotto 233 mq.

N. piani fuori terra 1

Superficie coperta per piano mq.

Sup. coperta tot

Volume edificio mc.

Altezza

Caratteri della sede

Proprietà
Propria
Impropria X

Dimensione
Adeguata X
da rilocalizzare
da ampliare

Stato
Buono X
Mediocre
Cattivo

Inquadramento urbanistico

L'edificio, rispetto allo strumento urbanistico vigente

A	B	C
D	E	F

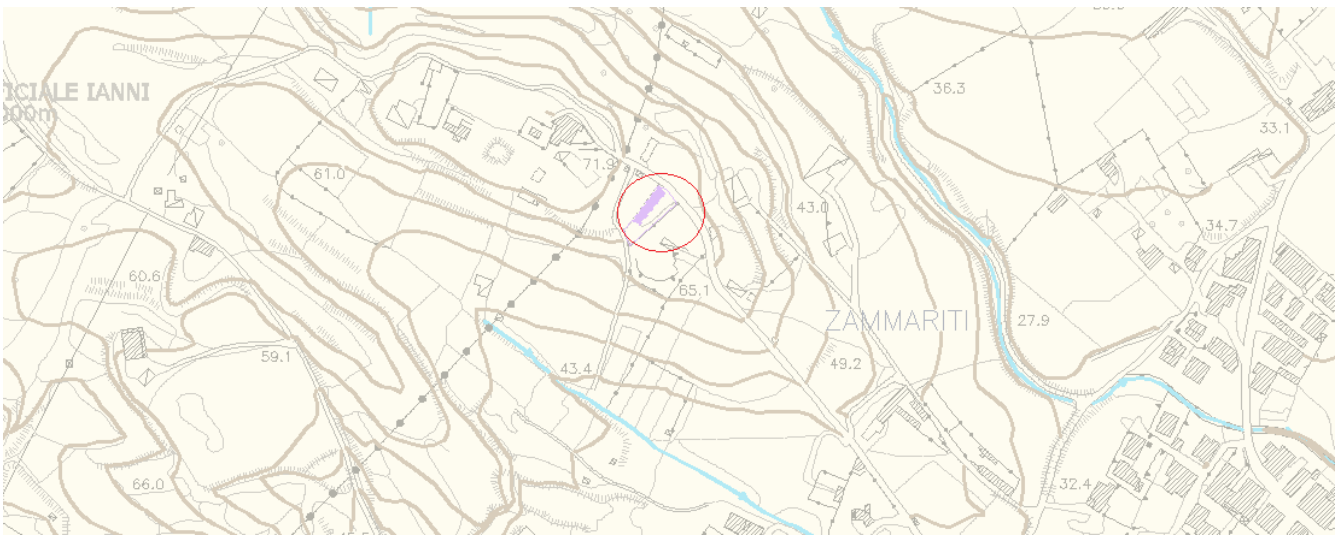
Possibilità di un ampliamento dell'edificio

Possibilità di utilizzare aree libere adiacenti **SI**

NOTE



Comune di Siderno(RC)
PIANO STRUTTURALE COMUNALE (PSC)






COMUNE DI SIDERNO	
Rilevazione delle Attrezzature e dei Servizi	
Scheda n°	2
Tipologia	AREA ARTIGIANALE E COMMERCIALE

NOME LAVORAZIONE MARMI "MARMI 2000"

Indirizzo VIA DELLE INDUSTRIE

Contesto urbano extraurbano

Livello locale comunale
Comprens. provinciale



stralcio planimetrico

Riguardo lo strumento urbanistico generale risulta:

Esistente X	Previsto
--------------------	-----------------

Superficie del lotto 1020 mq.

N. piani fuori terra 1

Superficie coperta per piano mq.

Sup. coperta tot

Volume edificio mc.

Altezza

Caratteri della sede

Proprietà
Propria
Impropria

Dimensione
Adeguata
da rilocalizzare
da ampliare

Stato
Buono
Mediocre
Cattivo

Inquadramento urbanistico

L'edificio, rispetto allo strumento urbanistico vigente

A	B	C
D	E	F

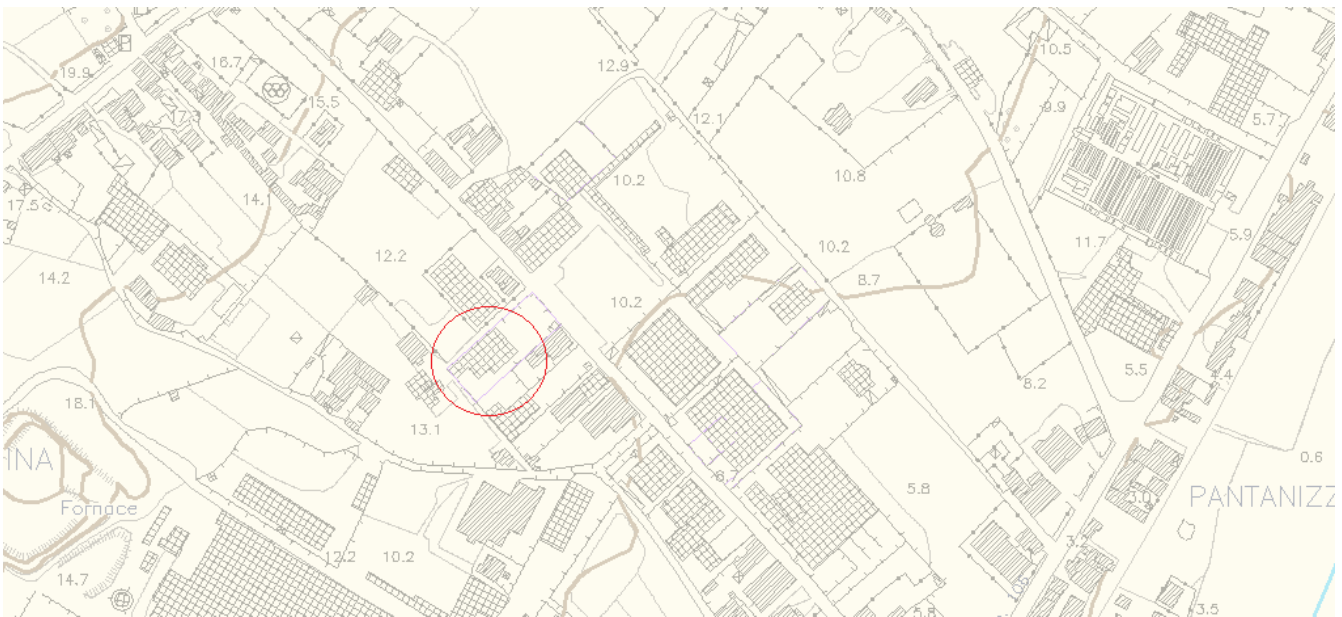
Possibilità di un ampliamento dell'edificio

Possibilità di utilizzare aree libere adiacenti **NO**

NOTE



Comune di Siderno(RC)
PIANO STRUTTURALE COMUNALE (PSC)






COMUNE DI SIDERNO	
Rilevazione delle Attrezzature e dei Servizi	
Scheda n°	4
Tipologia	AREA ARTIGIANALE E COMMERCIALE

NOME LAVORAZIONE MARMI "MAZZONE"

Indirizzo VIA DELLE INDUSTRIE

Contesto urbano extraurbano

Livello locale comunale
Comprens. provinciale



stralcio planimetrico

Riguardo lo strumento urbanistico generale risulta:

Esistente X	Previsto
--------------------	-----------------

Superficie del lotto 857 mq.

N. piani fuori terra 1

Superficie coperta per piano mq.

Sup. coperta tot

Volume edificio mc.

Altezza

Caratteri della sede

Proprietà Propria Impropria X

Dimensione Adeguata X da rilocalizzare da ampliare

Stato Buono X Mediocre Cattivo

Inquadramento urbanistico

L'edificio, rispetto allo strumento urbanistico vigente

A	B	C
D	E	F

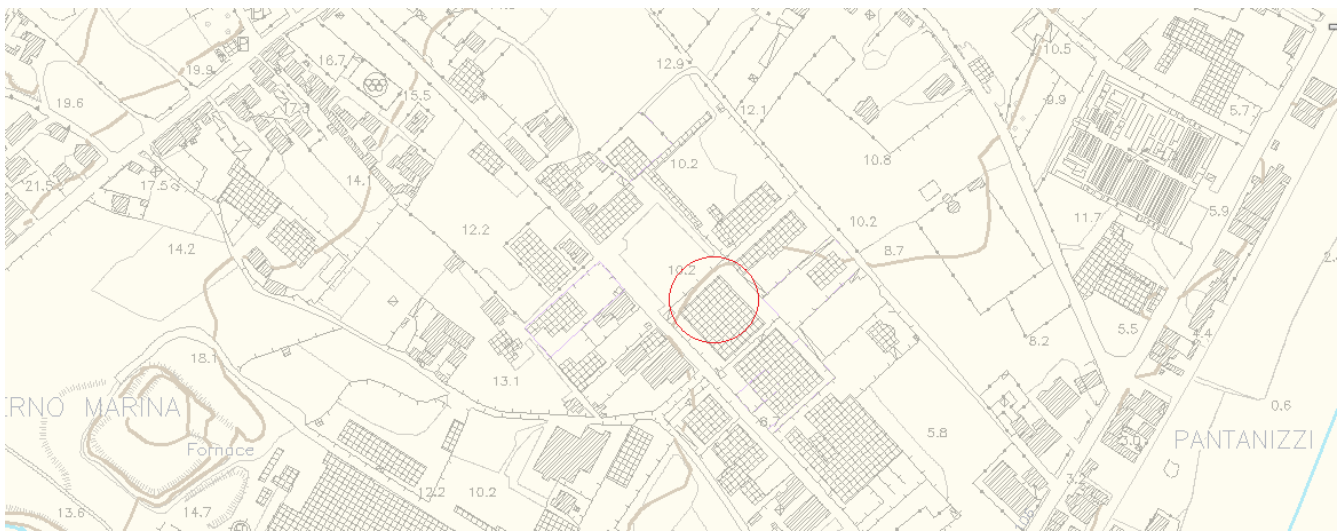
Possibilità di un ampliamento dell'edificio

Possibilità di utilizzare aree libere adiacenti **NO**

NOTE



Comune di Siderno(RC)
PIANO STRUTTURALE COMUNALE (PSC)





COMUNE DI SIDERNO	
Rilevazione delle Attrezzature e dei Servizi	
Scheda n°	5
Tipologia	AREA ARTIGIANALE E COMMERCIALE

NOME

TAPPEZZERIA AUTOMOBILISTICA E NAUTICA,
"FODERAUTO JONICA"

Indirizzo


VIA BIFERA

Contesto

urbano	<input checked="" type="checkbox"/>	extraurbano	<input type="checkbox"/>
--------	-------------------------------------	-------------	--------------------------

Livello

locale	<input type="checkbox"/>	comunale	<input checked="" type="checkbox"/>
Comprens.	<input type="checkbox"/>	provinciale	<input type="checkbox"/>



stralcio planimetrico

Riguardo lo strumento urbanistico generale risulta:

Esistente X	Previsto
--------------------	-----------------

Superficie del lotto

1457	mq.
------	-----

N. piani fuori terra

2

Superficie coperta per piano

	mq.
--	-----

Sup. coperta tot

--

Volume edificio

	mc.
--	-----

Altezza

--

Caratteri della sede

Proprietà

Propria
Impropria X

Dimensione

Adeguata X
da rilocalizzare
da ampliare

Stato

Buono X
Mediocre
Cattivo

Inquadramento urbanistico

L'edificio, rispetto allo strumento urbanistico vigente

A	B	C
D	E	F

Possibilità di un ampliamento dell'edificio

<input type="checkbox"/>	<input type="checkbox"/>
--------------------------	--------------------------

Possibilità di utilizzare aree libere adiacenti

NO

NOTE






COMUNE DI SIDERNO	
Rilevazione delle Attrezzature e dei Servizi	
Scheda n°	6
Tipologia	AREA ARTIGIANALE E COMMERCIALE

NOME

Indirizzo

Contesto urbano X extraurbano

Livello locale comunale X
 Comprens. provinciale



stralcio planimetrico

Riguardo lo strumento urbanistico generale risulta:

Esistente X	Previsto
--------------------	-----------------

Superficie del lotto

N. piani fuori terra

Superficie coperta per piano

Sup. coperta tot

Volume edificio

Altezza

Caratteri della sede

Proprietà

Dimensione

Stato

Inquadramento urbanistico

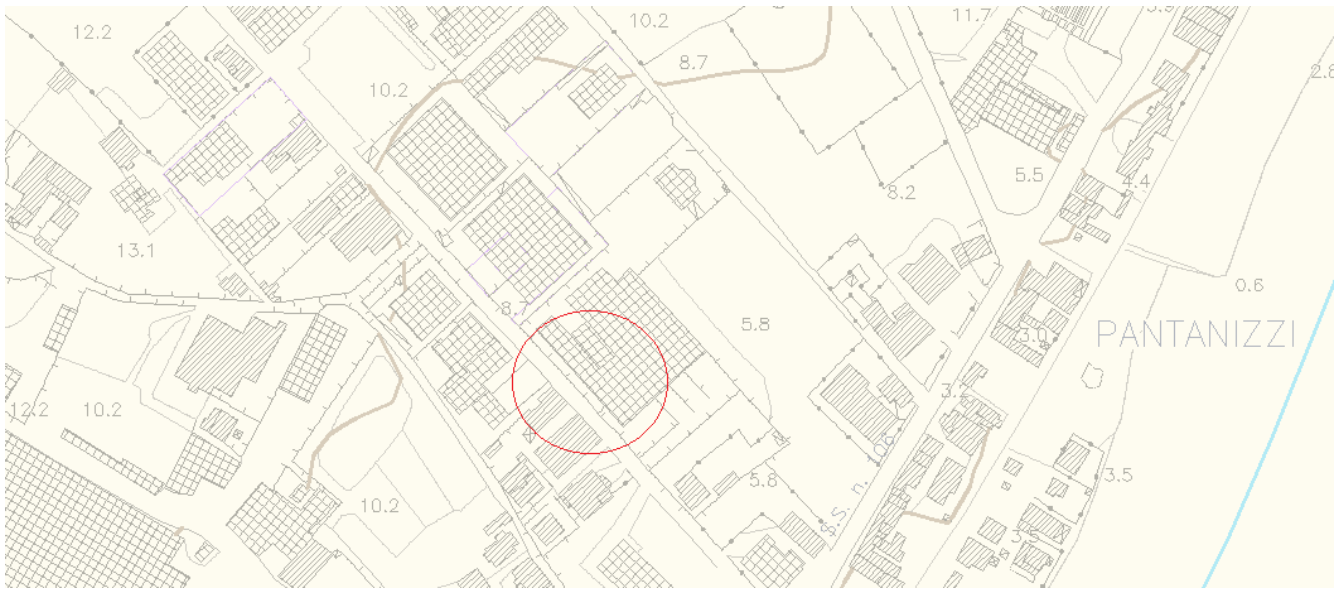
L'edificio, rispetto allo strumento urbanistico vigente

A	B	C
D	E	F

Possibilità di un ampliamento dell'edificio

Possibilità di utilizzare aree libere adiacenti **NO**

NOTE






COMUNE DI SIDERNO	
Rilevazione delle Attrezzature e dei Servizi	
Scheda n°	7
Tipologia	AREA ARTIGIANALE E COMMERCIALE

NOME

Indirizzo

Contesto urbano X extraurbano

Livello locale comunale X
 Comprens. provinciale



stralcio planimetrico

Riguardo lo strumento urbanistico generale risulta:

Esistente X	Previsto
--------------------	-----------------

Superficie del lotto

N. piani fuori terra

Superficie coperta per piano

Sup. coperta tot

Volume edificio

Altezza

Caratteri della sede

Proprietà

Dimensione

Stato

Inquadramento urbanistico

L'edificio, rispetto allo strumento urbanistico vigente

A	B	C
D	E	F

Possibilità di un ampliamento dell'edificio

Possibilità di utilizzare aree libere adiacenti **NO**

NOTE



Comune di Siderno(RC) PIANO STRUTTURALE COMUNALE (PSC)





COMUNE DI SIDERNO	
Rilevazione delle Attrezzature e dei Servizi	
Scheda n°	8
Tipologia	AREA ARTIGIANALE E COMMERCIALE

NOME

FABBRICAZIONE IN LEGNO FRATELLI SGAMBELLURI
--

Indirizzo


C.DA PANTANIZZI

Contesto

urbano	<input checked="" type="checkbox"/>	extraurbano	<input type="checkbox"/>
--------	-------------------------------------	-------------	--------------------------

Livello

locale	<input type="checkbox"/>	comunale	<input checked="" type="checkbox"/>
Comprens.	<input type="checkbox"/>	provinciale	<input type="checkbox"/>



stralcio planimetrico

Riguardo lo strumento urbanistico generale risulta:

Esistente X	Previsto
--------------------	-----------------

Superficie del lotto

658	mq.
-----	-----

N. piani fuori terra

1

Superficie coperta per piano

	mq.
--	-----

Sup. coperta tot

--

Volume edificio

	mc.
--	-----

Altezza

--

Caratteri della sede

Proprietà

Propria
Impropria X

Dimensione

Adeguata X
da rilocalizzare
da ampliare

Stato

Buono X
Mediocre
Cattivo

Inquadramento urbanistico

L'edificio, rispetto allo strumento urbanistico vigente

A	B	C
D	E	F

Possibilità di un ampliamento dell'edificio

<input type="checkbox"/>	<input type="checkbox"/>
--------------------------	--------------------------

Possibilità di utilizzare aree libere adiacenti

NO

NOTE



Comune di Siderno(RC) PIANO STRUTTURALE COMUNALE (PSC)






COMUNE DI SIDERNO	
Rilevazione delle Attrezzature e dei Servizi	
Scheda n°	9
Tipologia	AREA ARTIGIANALE E COMMERCIALE

NOME

Indirizzo

Contesto urbano X extraurbano

Livello locale comunale X
 Comprens. provinciale



stralcio planimetrico

Riguardo lo strumento urbanistico generale risulta:

Esistente X	Previsto
--------------------	-----------------

Superficie del lotto

N. piani fuori terra

Superficie coperta per piano

Sup. coperta tot

Volume edificio

Altezza

Caratteri della sede

Proprietà

Dimensione

Stato

Inquadramento urbanistico

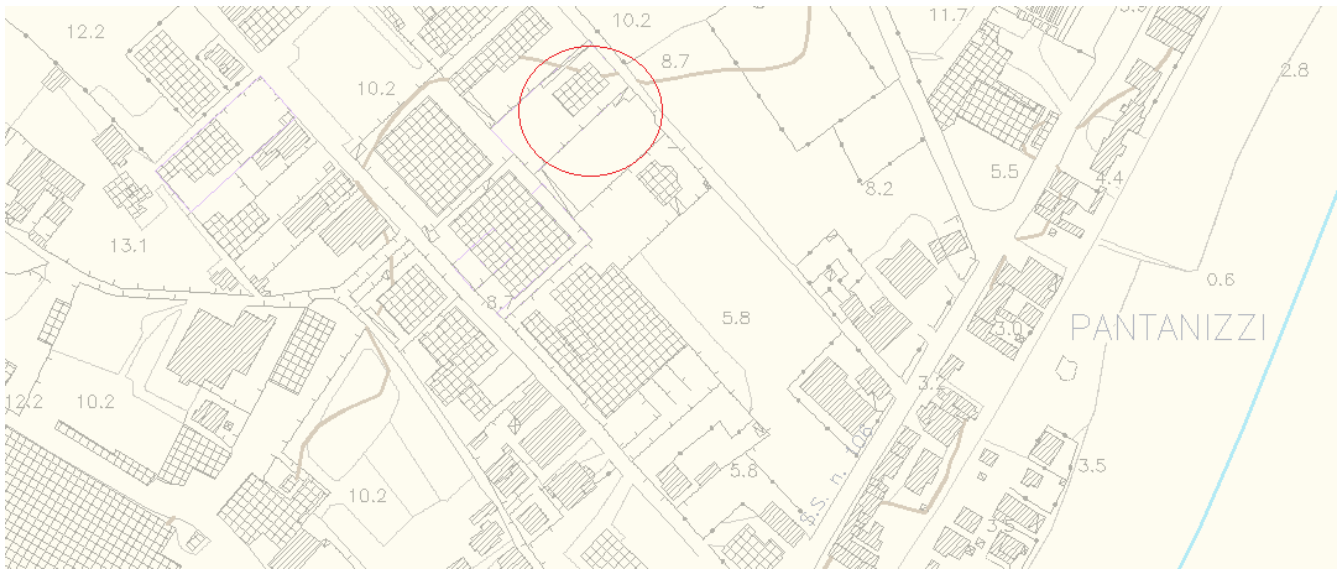
L'edificio, rispetto allo strumento urbanistico vigente

A	B	C
D	E	F

Possibilità di un ampliamento dell'edificio

Possibilità di utilizzare aree libere adiacenti **NO**

NOTE





COMUNE DI SIDERNO	
Rilevazione delle Attrezzature e dei Servizi	
Scheda n°	10
Tipologia	AREA ARTIGIANALE E COMMERCIALE

NOME

LAVORAZIONI METALLICHE, CURCIARELLO SERRAMENTI

Indirizzo


C.DA PANTANIZZI

Contesto

urbano	<input checked="" type="checkbox"/>	extraurbano	<input type="checkbox"/>
--------	-------------------------------------	-------------	--------------------------

Livello

locale	<input type="checkbox"/>	comunale	<input checked="" type="checkbox"/>
Comprens.	<input type="checkbox"/>	provinciale	<input type="checkbox"/>



stralcio planimetrico

Riguardo lo strumento urbanistico generale risulta:

Esistente X	Previsto
--------------------	-----------------

Superficie del lotto

722	mq.
-----	-----

N. piani fuori terra

1

Superficie coperta per piano

	mq.
--	-----

Sup. coperta tot

--

Volume edificio

	mc.
--	-----

Altezza

--

Caratteri della sede

Proprietà

Propria
Impropria X

Dimensione

Adeguata X
da rilocalizzare
da ampliare

Stato

Buono X
Mediocre
Cattivo

Inquadramento urbanistico

L'edificio, rispetto allo strumento urbanistico vigente

A	B	C
D	E	F

Possibilità di un ampliamento dell'edificio

<input type="checkbox"/>	<input type="checkbox"/>
--------------------------	--------------------------

Possibilità di utilizzare aree libere adiacenti

NO

NOTE






COMUNE DI SIDERNO	
Rilevazione delle Attrezzature e dei Servizi	
Scheda n°	5
Tipologia	SERRE E VIVAI

NOME

Indirizzo

Contesto urbano X extraurbano

Livello locale comunale X
 Comprens. provinciale



stralcio planimetrico

Riguardo lo strumento urbanistico generale risulta:

Esistente X	Previsto
--------------------	-----------------

Superficie del lotto

N. piani fuori terra

Superficie coperta per piano

Sup. coperta tot

Volume edificio

Altezza

Caratteri della sede

Proprietà

Dimensione

Stato

Inquadramento urbanistico

L'edificio, rispetto allo strumento urbanistico vigente

A	B	C
D	E	F

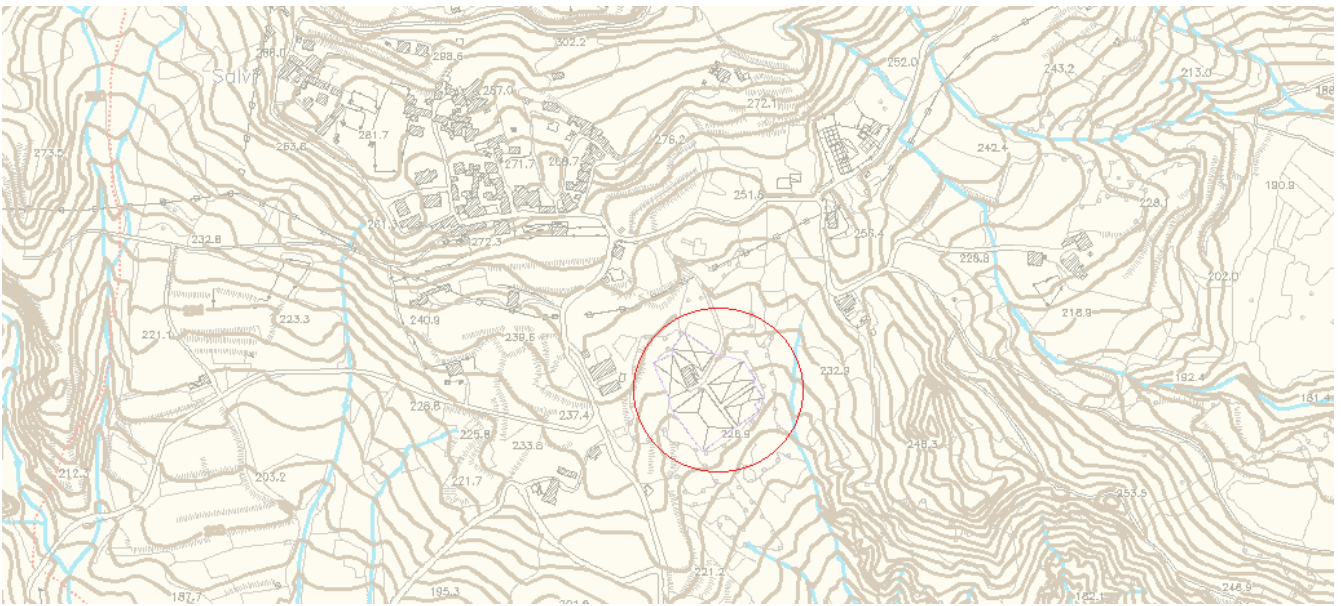
Possibilità di un ampliamento dell'edificio

Possibilità di utilizzare aree libere adiacenti **SI**

NOTE



Comune di Siderno(RC)
PIANO STRUTTURALE COMUNALE (PSC)






COMUNE DI SIDERNO	
Rilevazione delle Attrezzature e dei Servizi	
Scheda n°	1
Tipologia	SERRE E VIVAI

NOME

Indirizzo

Contesto urbano extraurbano X

Livello locale comunale X
 Comprens. provinciale



stralcio planimetrico

Riguardo lo strumento urbanistico generale risulta:

Esistente X	Previsto
--------------------	-----------------

Superficie del lotto mq.

N. piani fuori terra

Superficie coperta per piano mq.

Sup. coperta tot

Volume edificio mc.

Altezza

Caratteri della sede

Proprietà Propria Impropria X

Dimensione Adeguata X da rilocalizzare da ampliare

Stato Buono X Mediocre Cattivo

Inquadramento urbanistico

L'edificio, rispetto allo strumento urbanistico vigente

A	B	C
D	E	F

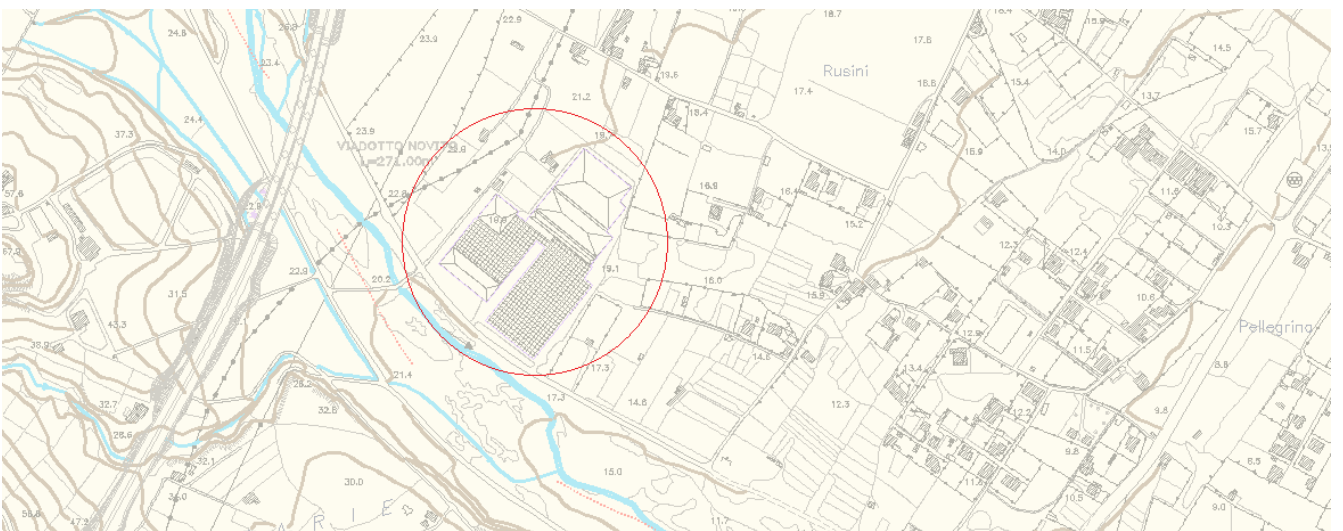
Possibilità di un ampliamento dell'edificio

Possibilità di utilizzare aree libere adiacenti **SI**

NOTE



Comune di Siderno(RC)
PIANO STRUTTURALE COMUNALE (PSC)






COMUNE DI SIDERNO	
Rilevazione delle Attrezzature e dei Servizi	
Scheda n°	2
Tipologia	SERRE E VIVAI

NOME

Indirizzo

Contesto urbano extraurbano X

Livello locale comunale X
 Comprens. provinciale



stralcio planimetrico

Riguardo lo strumento urbanistico generale risulta:

Esistente X	Previsto
--------------------	-----------------

Superficie del lotto

N. piani fuori terra

Superficie coperta per piano

Sup. coperta tot

Volume edificio

Altezza

Caratteri della sede

Proprietà

Dimensione

Stato

Inquadramento urbanistico

L'edificio, rispetto allo strumento urbanistico vigente

A	B	C
D	E	F

Possibilità di un ampliamento dell'edificio

Possibilità di utilizzare aree libere adiacenti **SI**

NOTE



Comune di Siderno(RC)
PIANO STRUTTURALE COMUNALE (PSC)






COMUNE DI SIDERNO	
Rilevazione delle Attrezzature e dei Servizi	
Scheda n°	3
Tipologia	SERRE E VIVAI

NOME

Indirizzo

Contesto urbano X extraurbano

Livello locale comunale X
 Comprens. provinciale



stralcio planimetrico

Riguardo lo strumento urbanistico generale risulta:

Esistente X	Previsto
--------------------	-----------------

Superficie del lotto

N. piani fuori terra

Superficie coperta per piano

Sup. coperta tot

Volume edificio

Altezza

Caratteri della sede

Proprietà

Dimensione

Stato

Inquadramento urbanistico

L'edificio, rispetto allo strumento urbanistico vigente

A	B	C
D	E	F

Possibilità di un ampliamento dell'edificio

Possibilità di utilizzare aree libere adiacenti **SI**

NOTE



Comune di Siderno(RC)
PIANO STRUTTURALE COMUNALE (PSC)






COMUNE DI SIDERNO	
Rilevazione delle Attrezzature e dei Servizi	
Scheda n°	4
Tipologia	SERRE E VIVAI

NOME

Indirizzo

Contesto urbano X extraurbano

Livello locale comunale X
 Comprens. provinciale



stralcio planimetrico

Riguardo lo strumento urbanistico generale risulta:

Esistente X	Previsto
--------------------	-----------------

Superficie del lotto

N. piani fuori terra

Superficie coperta per piano

Sup. coperta tot

Volume edificio

Altezza

Caratteri della sede

Proprietà

Dimensione

Stato

Inquadramento urbanistico

L'edificio, rispetto allo strumento urbanistico vigente

A	B	C
D	E	F

Possibilità di un ampliamento dell'edificio

Possibilità di utilizzare aree libere adiacenti **SI**

NOTE



Comune di Siderno(RC)
PIANO STRUTTURALE COMUNALE (PSC)

