








<b>COMUNE DI SIDERNO</b>	
Rilevazione delle Attrezzature e dei Servizi	
Scheda n°	1
Tipologia	VERDE PUBBLICO

**NOME** AREA MUNIGOLF

**Indirizzo** LUNGOMARE DELLE PALME

**Contesto** urbano  X extraurbano

**Livello** locale  comunale X  
Comprens.  provinciale



stralcio planimetrico

Riguardo lo strumento urbanistico generale risulta:

<b>Esistente X</b>	<b>Previsto</b>
--------------------	-----------------

**Superficie del lotto** 12145 mq.

**N. piani fuori terra** /

**Superficie coperta per piano** / mq.

**Sup. coperta tot** 12145

**Volume edificio** / mc.

**Altezza** /

**Caratteri della sede**

Proprietà Propria X  
impropria

Dimensione Adeguata X  
da rilocalizzare  
da ampliare

Stato buono  
Mediocre X  
cattivo

**Inquadramento urbanistico**

L'edificio, rispetto allo strumento urbanistico vigente

<b>A</b>	<b>B</b>	<b>C</b>
<b>D</b>	<b>E</b>	<b>F</b>

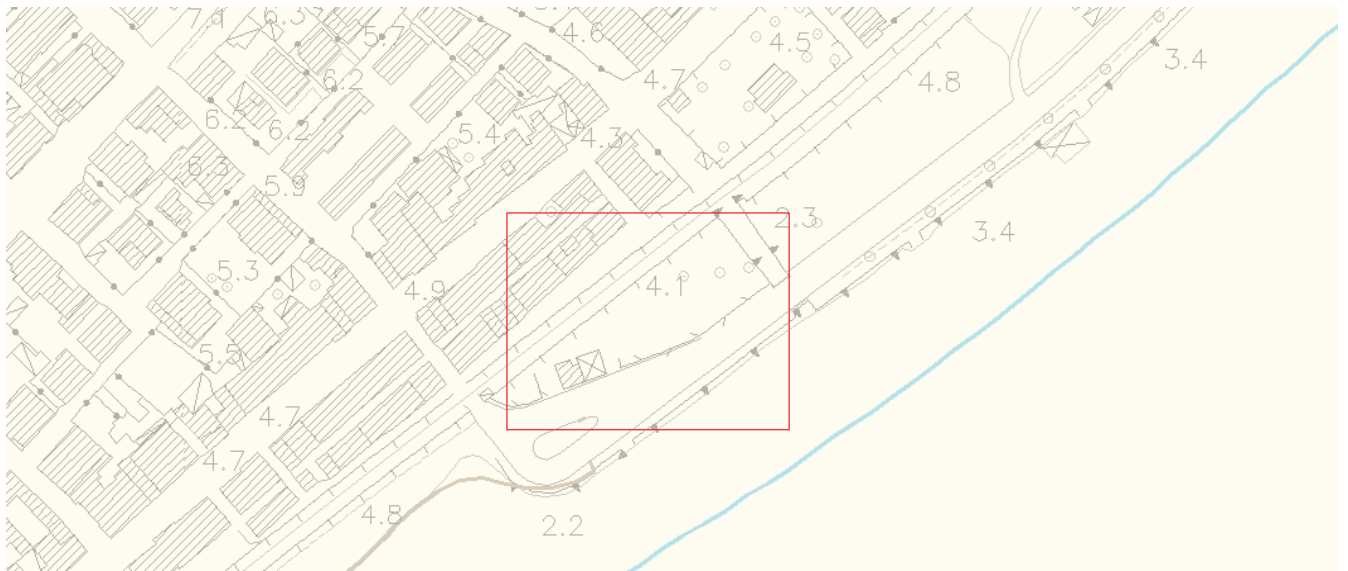
Possibilità di un ampliamento dell'edificio  **NO**

Possibilità di utilizzare aree libere adiacenti  **NO**

**NOTE**




Comune di Siderno(RC)  
PIANO STRUTTURALE COMUNALE (PSC)






COMUNE DI SIDERNO	
Rilevazione delle Attrezzature e dei Servizi	
Scheda n°	4
Tipologia	VERDE PUBBLICO ATTR. PER LO SPORT

**NOME** CAMPO SPORTIVO MIRTO

**Indirizzo** VIA DELLE AMERICHE

**Contesto** urbano      extraurbano      X

**Livello** locale      comunale      X  
Compens.      provinciale



stralcio planimetrico

Riguardo lo strumento urbanistico generale risulta:

**Esistente X**      **Previsto**

**Superficie del lotto**      5540      mq.

**N. piani fuori terra**      /

**Superficie coperta per piano**      /      mq.

**Sup. coperta tot**      /

**Volume edificio**      /      mc.

**Altezza**      /

**Caratteri della sede**

Proprietà      Propria X  
Impropria

Dimensione      Adeguata X  
da rilocalizzare  
da ampliare

Stato      Buono  
Mediocre  
Cattivo X

**Inquadramento urbanistico**

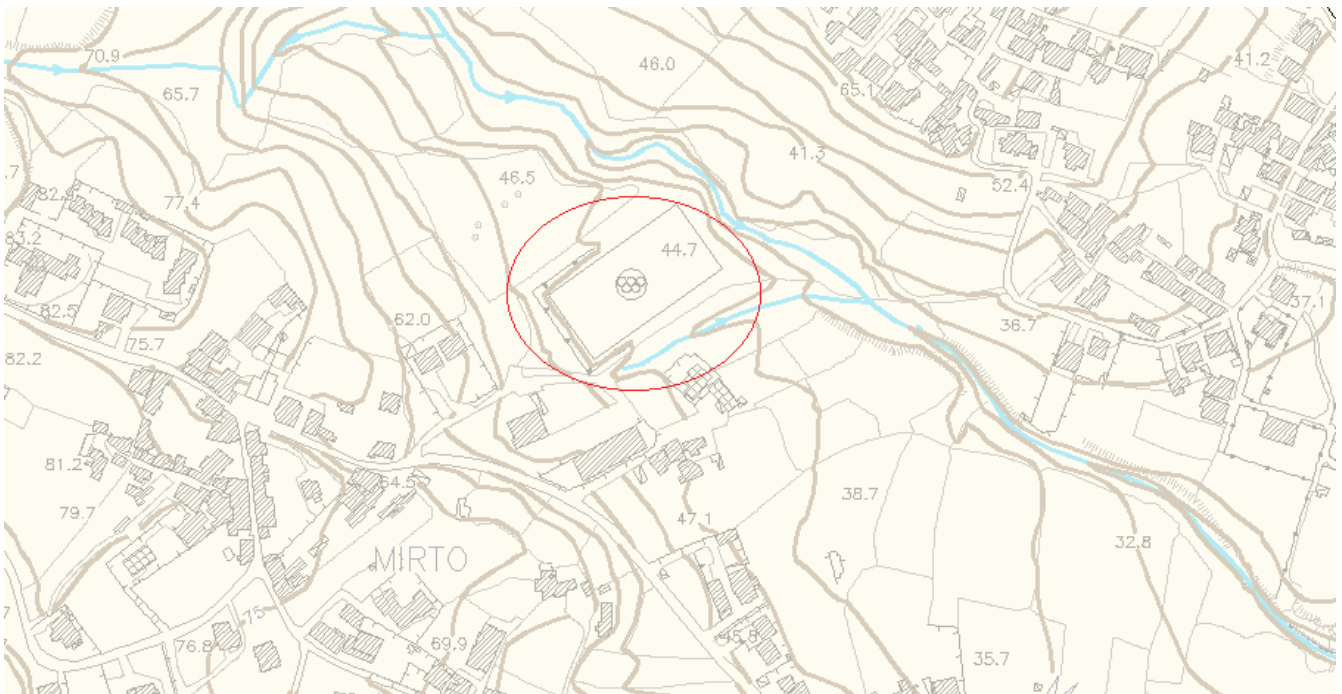
L'edificio, rispetto allo strumento urbanistico vigente

<b>A</b>	<b>B</b>	<b>C</b>
<b>D</b>	<b>E</b>	<b>F</b>

Possibilità di un ampliamento dell'edificio     

Possibilità di utilizzare aree libere adiacenti      **SI**

**NOTE**




<b>COMUNE DI SIDERNO</b>	
Rilevazione delle Attrezzature e dei Servizi	
Scheda n°	2
Tipologia	VERDE PUBBLICO ATTR. PER LO SPORT

**NOME** PISCINA COMUNALE

**Indirizzo** VIA MACRI'

**Contesto** urbano  X extraurbano

**Livello** locale  comunale X  
Compens.  provinciale



stralcio planimetrico

Riguardo lo strumento urbanistico generale risulta:

<b>Esistente X</b>	<b>Previsto</b>
--------------------	-----------------

**Superficie del lotto** 4595 mq.

**N. piani fuori terra** /

**Superficie coperta per piano** / mq.

**Sup. coperta tot** /

**Volume edificio** / mc.

**Altezza** /

**Caratteri della sede**

Proprietà  
Propria X  
Impropria

Dimensione  
Adeguata X  
da rilocalizzare  
da ampliare

Stato  
Buono X  
Mediocre  
cattivo

**Inquadramento urbanistico**

L'edificio, rispetto allo strumento urbanistico vigente

<b>A</b>	<b>B</b>	<b>C</b>
<b>D</b>	<b>E</b>	<b>F</b>

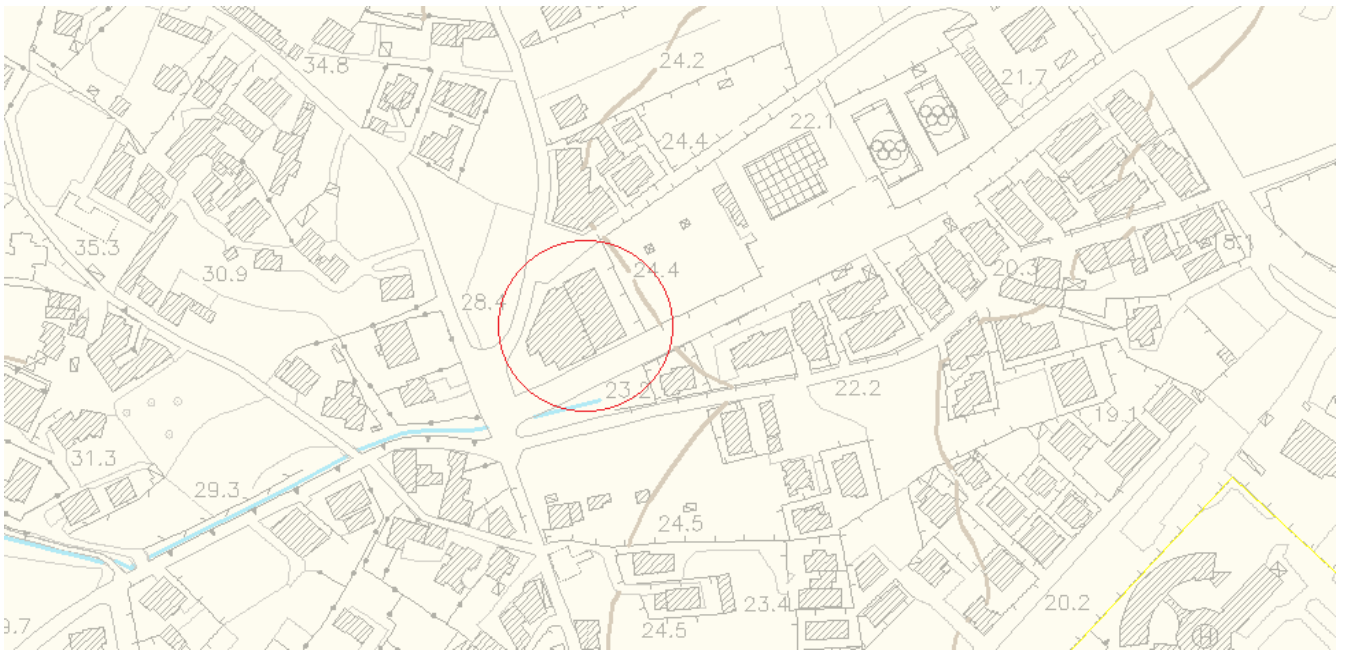
Possibilità di un ampliamento dell'edificio

Possibilità di utilizzare aree libere adiacenti **NO**

**NOTE**




Comune di Siderno(RC)  
PIANO STRUTTURALE COMUNALE (PSC)








<b>COMUNE DI SIDERNO</b>	
Rilevazione delle Attrezzature e dei Servizi	
Scheda n°	3
Tipologia	VERDE PUBBLICO ATTR. PER LO SPORT

**NOME** CAMPO SPORTIVO DONISI

**Indirizzo** VIA CALDARA

**Contesto** urbano  extraurbano

**Livello** locale  comunale   
Comprens.  provinciale



stralcio planimetrico

Riguardo lo strumento urbanistico generale risulta:

<b>Esistente X</b>	<b>Previsto</b>
--------------------	-----------------

**Superficie del lotto** 943 mq.

**N. piani fuori terra** /

**Superficie coperta per piano** / mq.

**Sup. coperta tot** /

**Volume edificio** / mc.

**Altezza** /

**Caratteri della sede**

Proprietà Propria   
Impropria

Dimensione Adeguata   
da rilocalizzare   
da ampliare

Stato Buono   
Mediocre   
cattivo

**Inquadramento urbanistico**

L'edificio, rispetto allo strumento urbanistico vigente

<b>A</b>	<b>B</b>	<b>C</b>
<b>D</b>	<b>E</b>	<b>F</b>

Possibilità di un ampliamento dell'edificio

Possibilità di utilizzare aree libere adiacenti **SI**

**NOTE**




Comune di Siderno(RC)  
PIANO STRUTTURALE COMUNALE (PSC)






<b>COMUNE DI SIDERNO</b>	
Rilevazione delle Attrezzature e dei Servizi	
Scheda n°	10
Tipologia	VERDE PUBBLICO

**NOME** AREA VERDE

**Indirizzo** LOC. VENNARELLO

**Contesto** urbano      extraurbano      X

**Livello** locale      comunale      X  
Compens.      provinciale



*stralcio planimetrico*

Riguardo lo strumento urbanistico generale risulta:

<b>Esistente X</b>	<b>Previsto</b>
--------------------	-----------------

**Superficie del lotto** 10190 mq.

**N. piani fuori terra** /

**Superficie coperta per piano** / mq.

**Sup. coperta tot** /

**Volume edificio** / mc.

**Altezza** /

**Caratteri della sede**

Proprietà  
Propria  
Impropria X

Dimensione  
Adeguata X  
da rilocalizzare  
da ampliare

Stato  
Buono  
Mediocre X  
cattivo

**Inquadramento urbanistico**

L'edificio, rispetto allo strumento urbanistico vigente

<b>A</b>	<b>B</b>	<b>C</b>
<b>D</b>	<b>E</b>	<b>F</b>

Possibilità di un ampliamento dell'edificio

Possibilità di utilizzare aree libere adiacenti  **NO**

**NOTE**







<b>COMUNE DI SIDERNO</b>	
Rilevazione delle Attrezzature e dei Servizi	
Scheda n°	5
Tipologia	VERDE PUBBLICO

**NOME**

**Indirizzo**

**Contesto**  urbano  X  extraurbano

**Livello**  locale  comunale  X  
 Comprens.  provinciale



*stralcio planimetrico*

Riguardo lo strumento urbanistico generale risulta:

<b>Esistente X</b>	<b>Previsto</b>
--------------------	-----------------

**Superficie del lotto**

**N. piani fuori terra**

**Superficie coperta per piano**

**Sup. coperta tot**

**Volume edificio**

**Altezza**

**Caratteri della sede**

Proprietà  Propria X  
 Impropria

Dimensione  Adeguata X  
 da rilocalizzare  
 da ampliare

Stato  Buono X  
 Mediocre  
 cattivo

**Inquadramento urbanistico**

L'edificio, rispetto allo strumento urbanistico vigente

<b>A</b>	<b>B</b>	<b>C</b>
<b>D</b>	<b>E</b>	<b>F</b>

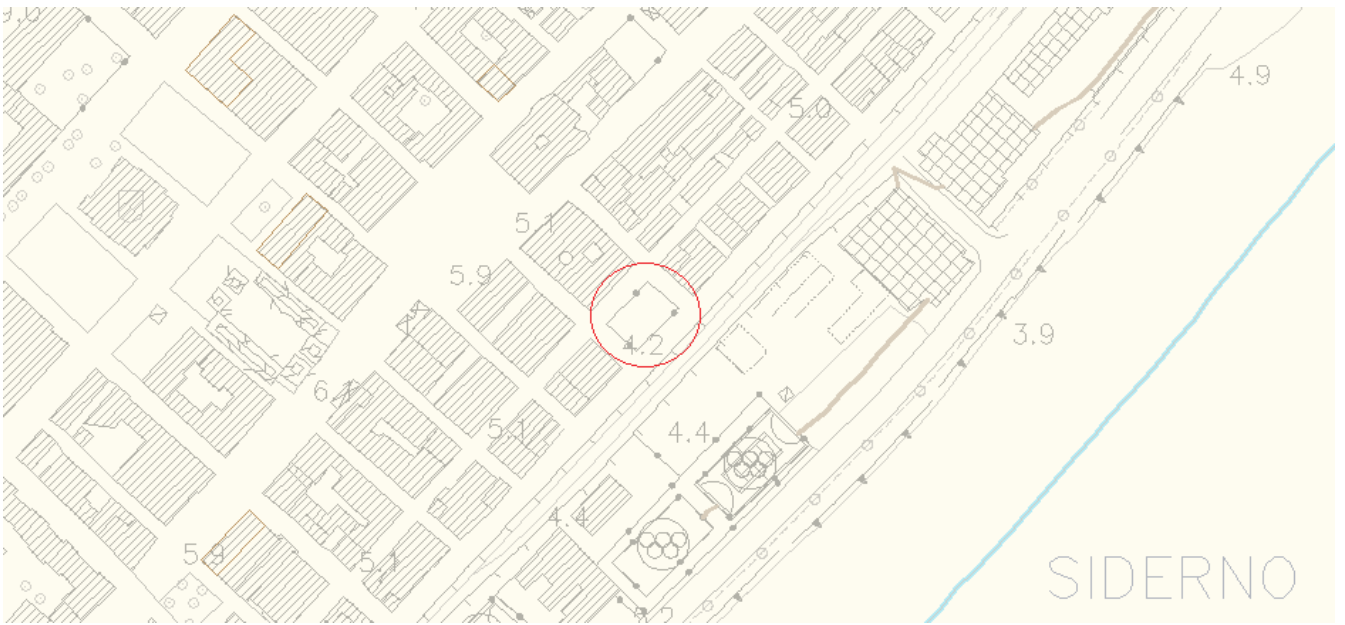
Possibilità di un ampliamento dell'edificio  **NO**

Possibilità di utilizzare aree libere adiacenti  **NO**

**NOTE**





Comune di Siderno(RC)  
PIANO STRUTTURALE COMUNALE (PSC)





<b>COMUNE DI SIDERNO</b>	
Rilevazione delle Attrezzature e dei Servizi	
Scheda n°	6
Tipologia	VERDE PUBBLICO



**NOME**

**Indirizzo**

**Contesto**  urbano  X  extraurbano

**Livello**  locale  comunale  X  
 Comprens.  provinciale

*stralcio planimetrico*

Riguardo lo strumento urbanistico generale risulta:

<b>Esistente X</b>	<b>Previsto</b>
--------------------	-----------------

**Superficie del lotto**

**N. piani fuori terra**

**Superficie coperta per piano**

**Sup. coperta tot**

**Volume edificio**

**Altezza**

**Caratteri della sede**

Proprietà  Propria X  Impropria

Dimensione  Adeguata X  da rilocalizzare  da ampliare

Stato  Buono X  Mediocre  cattivo

**Inquadramento urbanistico**

L'edificio, rispetto allo strumento urbanistico vigente

<b>A</b>	<b>B</b>	<b>C</b>
<b>D</b>	<b>E</b>	<b>F</b>

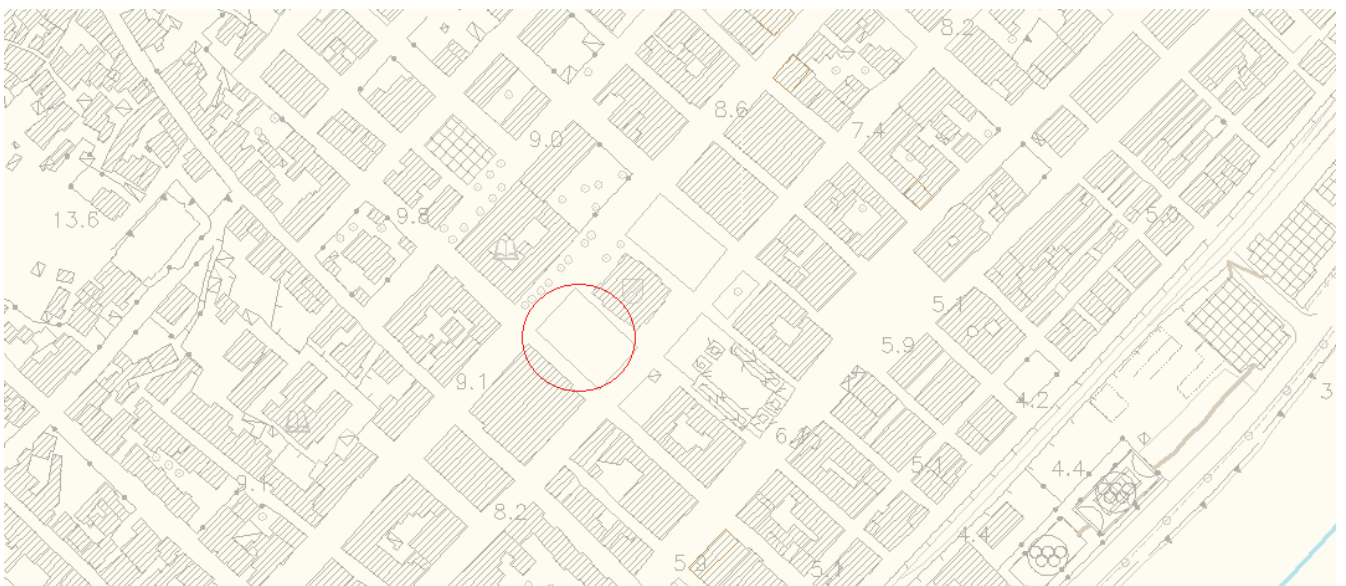
Possibilità di un ampliamento dell'edificio  **NO**

Possibilità di utilizzare aree libere adiacenti  **NO**

**NOTE**




Comune di Siderno(RC)  
PIANO STRUTTURALE COMUNALE (PSC)








<b>COMUNE DI SIDERNO</b>	
Rilevazione delle Attrezzature e dei Servizi	
Scheda n°	7
Tipologia	VERDE PUBBLICO

**NOME**

**Indirizzo**

**Contesto**  urbano  X  extraurbano

**Livello**  locale  comunale  X  
 Comprens.  provinciale



*stralcio planimetrico*

Riguardo lo strumento urbanistico generale risulta:

<b>Esistente X</b>	<b>Previsto</b>
--------------------	-----------------

**Superficie del lotto**

**N. piani fuori terra**

**Superficie coperta per piano**

**Sup. coperta tot**

**Volume edificio**

**Altezza**

**Caratteri della sede**

Proprietà  Propria X  Impropria

Dimensione  Adeguata X  da rilocalizzare  da ampliare

Stato  Buono X  Mediocre  cattivo

**Inquadramento urbanistico**

L'edificio, rispetto allo strumento urbanistico vigente

<b>A</b>	<b>B</b>	<b>C</b>
<b>D</b>	<b>E</b>	<b>F</b>

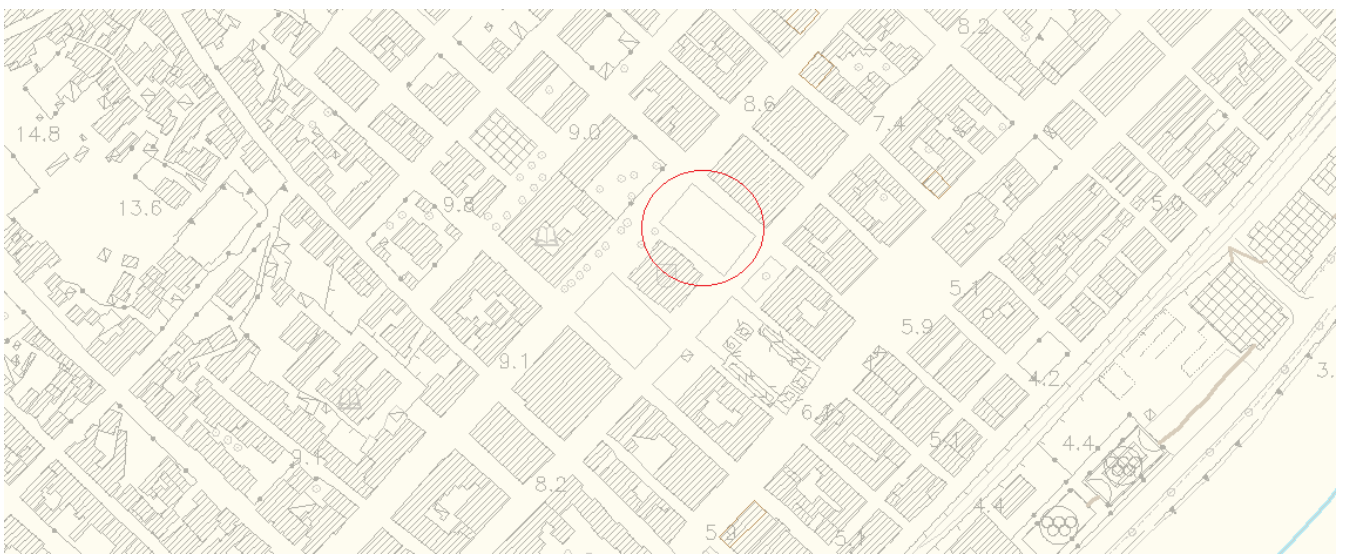
Possibilità di un ampliamento dell'edificio  **NO**

Possibilità di utilizzare aree libere adiacenti  **NO**

**NOTE**




Comune di Siderno(RC)  
PIANO STRUTTURALE COMUNALE (PSC)






<b>COMUNE DI SIDERNO</b>	
Rilevazione delle Attrezzature e dei Servizi	
Scheda n°	8
Tipologia	VERDE PUBBLICO

**NOME** PISTA CICLABILE

**Indirizzo** VIA LUNGOMARE LATO SUD

**Contesto** urbano  extraurbano

**Livello** locale  comunale   
Comprens.  provinciale



stralcio planimetrico

Riguardo lo strumento urbanistico generale risulta:

**Esistente X** **Previsto**

**Superficie del lotto** 16000 mq.

**N. piani fuori terra** /

**Superficie coperta per piano** / mq.

**Sup. coperta tot** /

**Volume edificio** / mc.

**Altezza** /

**Caratteri della sede**

Proprietà Propria   
Impropria

Dimensione Adeguata   
da rilocalizzare   
da ampliare

Stato Buono   
Mediocre   
cattivo

**Inquadramento urbanistico**

L'edificio, rispetto allo strumento urbanistico vigente

<b>A</b>	<b>B</b>	<b>C</b>
<b>D</b>	<b>E</b>	<b>F</b>

Possibilità di un ampliamento dell'edificio

Possibilità di utilizzare aree libere adiacenti **SI**

**NOTE**







<b>COMUNE DI SIDERNO</b>	
Rilevazione delle Attrezzature e dei Servizi	
Scheda n°	9
Tipologia	VERDE PUBBLICO

**NOME** AREA VERDE

**Indirizzo** LOC. MONACA DI BELLO

**Contesto** urbano  extraurbano

**Livello** locale  comunale   
Comprens.  provinciale



stralcio planimetrico

Riguardo lo strumento urbanistico generale risulta:

Esistente  Previsto

**Superficie del lotto** 48097 mq.

**N. piani fuori terra** /

**Superficie coperta per piano** / mq.

**Sup. coperta tot** /

**Volume edificio** / mc.

**Altezza** /

**Caratteri della sede**

Proprietà  
Propria   
Impropria

Dimensione  
Adeguate   
da rilocalizzare   
da ampliare

Stato  
Buono   
Mediocre   
cattivo

**Inquadramento urbanistico**

L'edificio, rispetto allo strumento urbanistico vigente

<b>A</b>	<b>B</b>	<b>C</b>
<b>D</b>	<b>E</b>	<b>F</b>

Possibilità di un ampliamento dell'edificio


Possibilità di utilizzare aree libere adiacenti **SI**

**NOTE**






<b>COMUNE DI SIDERNO</b>	
Rilevazione delle Attrezzature e dei Servizi	
Scheda n°	1
Tipologia	VERDE PUBBLICO ATTR. PER LO SPORT



**NOME**

**Indirizzo**

**Contesto**  urbano  X  extraurbano

**Livello**  locale  comunale  X  
 Comprens.  provinciale

*stralcio planimetrico*

Riguardo lo strumento urbanistico generale risulta:

<b>Esistente X</b>	<b>Previsto</b>
--------------------	-----------------

**Superficie del lotto**

**N. piani fuori terra**

**Superficie coperta per piano**

**Sup. coperta tot**

**Volume edificio**

**Altezza**

**Caratteri della sede**

Proprietà  Propria X  
 Impropria

Dimensione  Adeguata X  
 da rilocalizzare  
 da ampliare

Stato  Buono X  
 Mediocre  
 cattivo

**Inquadramento urbanistico**

L'edificio, rispetto allo strumento urbanistico vigente

<b>A</b>	<b>B</b>	<b>C</b>
<b>D</b>	<b>E</b>	<b>F</b>

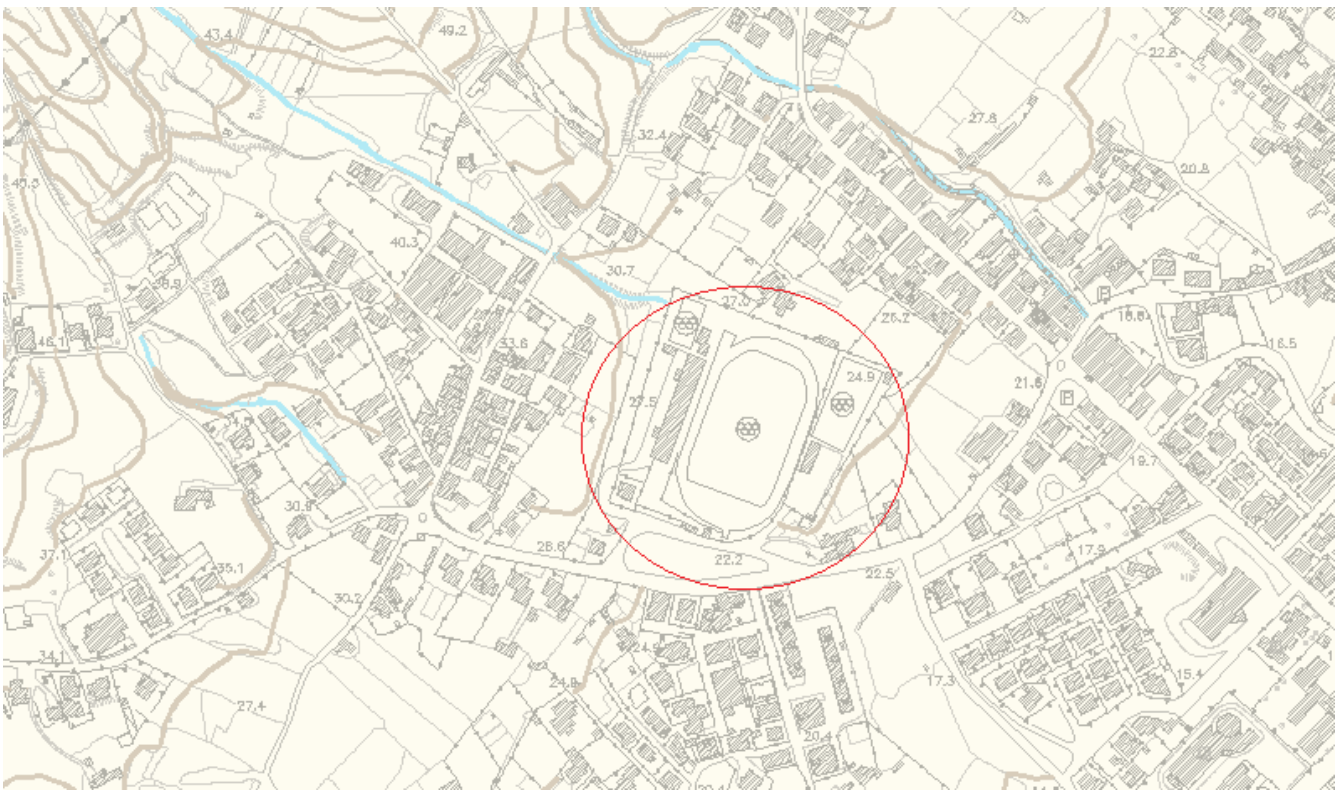
Possibilità di un ampliamento dell'edificio

Possibilità di utilizzare aree libere adiacenti  **NO**

**NOTE**




Comune di Siderno(RC)  
PIANO STRUTTURALE COMUNALE (PSC)








<b>COMUNE DI SIDERNO</b>	
Rilevazione delle Attrezzature e dei Servizi	
Scheda n°	4
Tipologia	VERDE PUBBLICO ATTR. PER LO SPORT

**NOME** CAMPO SPORTIVO MIRTO

**Indirizzo** VIA DELLE AMERICHE

**Contesto** urbano      extraurbano      X

**Livello** locale      comunale      X  
Comprens.      provinciale



stralcio planimetrico

Riguardo lo strumento urbanistico generale risulta:

<b>Esistente X</b>	<b>Previsto</b>
--------------------	-----------------

**Superficie del lotto** 5540 mq.

**N. piani fuori terra** /

**Superficie coperta per piano** / mq.

**Sup. coperta tot** /

**Volume edificio** / mc.

**Altezza** /

**Caratteri della sede**

Proprietà Propria X  
Impropria

Dimensione Adeguata X  
da rilocalizzare  
da ampliare

Stato Buono  
Mediocre  
Cattivo X

**Inquadramento urbanistico**

L'edificio, rispetto allo strumento urbanistico vigente

<b>A</b>	<b>B</b>	<b>C</b>
<b>D</b>	<b>E</b>	<b>F</b>

Possibilità di un ampliamento dell'edificio

Possibilità di utilizzare aree libere adiacenti **SI**

**NOTE**







<b>COMUNE DI SIDERNO</b>	
Rilevazione delle Attrezzature e dei Servizi	
Scheda n°	2
Tipologia	VERDE PUBBLICO ATTR. PER LO SPORT

**NOME** PISCINA COMUNALE

**Indirizzo** VIA MACRI'

**Contesto** urbano  extraurbano

**Livello** locale  comunale   
Comprens.  provinciale



*stralcio planimetrico*

Riguardo lo strumento urbanistico generale risulta:

<b>Esistente X</b>	<b>Previsto</b>
--------------------	-----------------

**Superficie del lotto** 4595 mq.

**N. piani fuori terra** /

**Superficie coperta per piano** / mq.

**Sup. coperta tot** /

**Volume edificio** / mc.

**Altezza** /

**Caratteri della sede**

Proprietà Propria   
Impropria

Dimensione Adeguata   
da rilocalizzare   
da ampliare

Stato Buono   
Mediocre   
cattivo

**Inquadramento urbanistico**

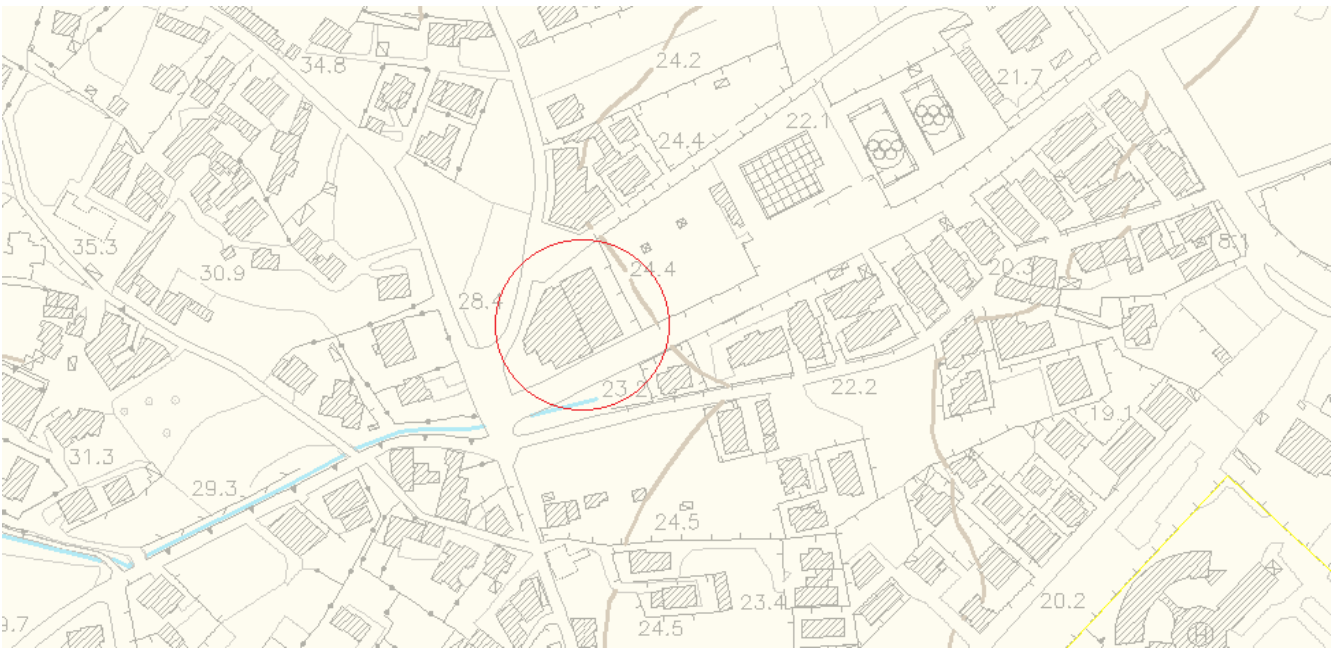
L'edificio, rispetto allo strumento urbanistico vigente

<b>A</b>	<b>B</b>	<b>C</b>
<b>D</b>	<b>E</b>	<b>F</b>

Possibilità di un ampliamento dell'edificio

Possibilità di utilizzare aree libere adiacenti  **NO**

**NOTE**




<b>COMUNE DI SIDERNO</b>	
Rilevazione delle Attrezzature e dei Servizi	
Scheda n°	3
Tipologia	VERDE PUBBLICO ATTR. PER LO SPORT

**NOME** CAMPO SPORTIVO DONISI

**Indirizzo** VIA CALDARA

**Contesto** urbano  extraurbano

**Livello** locale  comunale   
Comprens.  provinciale



stralcio planimetrico

Riguardo lo strumento urbanistico generale risulta:

<b>Esistente X</b>	<b>Previsto</b>
--------------------	-----------------

**Superficie del lotto** 943 mq.

**N. piani fuori terra** /

**Superficie coperta per piano** / mq.

**Sup. coperta tot** /

**Volume edificio** / mc.

**Altezza** /

**Caratteri della sede**

Proprietà Propria   
Impropria

Dimensione Adeguata   
da rilocalizzare   
da ampliare

Stato Buono   
Mediocre   
cattivo

**Inquadramento urbanistico**

L'edificio, rispetto allo strumento urbanistico vigente

<b>A</b>	<b>B</b>	<b>C</b>
<b>D</b>	<b>E</b>	<b>F</b>

Possibilità di un ampliamento dell'edificio


Possibilità di utilizzare aree libere adiacenti **SI**

**NOTE**






<b>COMUNE DI SIDERNO</b>	
Rilevazione delle Attrezzature e dei Servizi	
Scheda n°	4
Tipologia	VERDE PRIVATO ATTR. PER LO SPORT



**NOME**

**Indirizzo**

**Contesto**  urbano  X  extraurbano

**Livello**  locale  comunale  X  
 Comprens.  provinciale

*stralcio planimetrico*

Riguardo lo strumento urbanistico generale risulta:

<b>Esistente X</b>	<b>Previsto</b>
--------------------	-----------------

**Superficie del lotto**

**N. piani fuori terra**

**Superficie coperta per piano**

**Sup. coperta tot**

**Volume edificio**

**Altezza**

**Caratteri della sede**

Proprietà

Dimensione

Stato

**Inquadramento urbanistico**

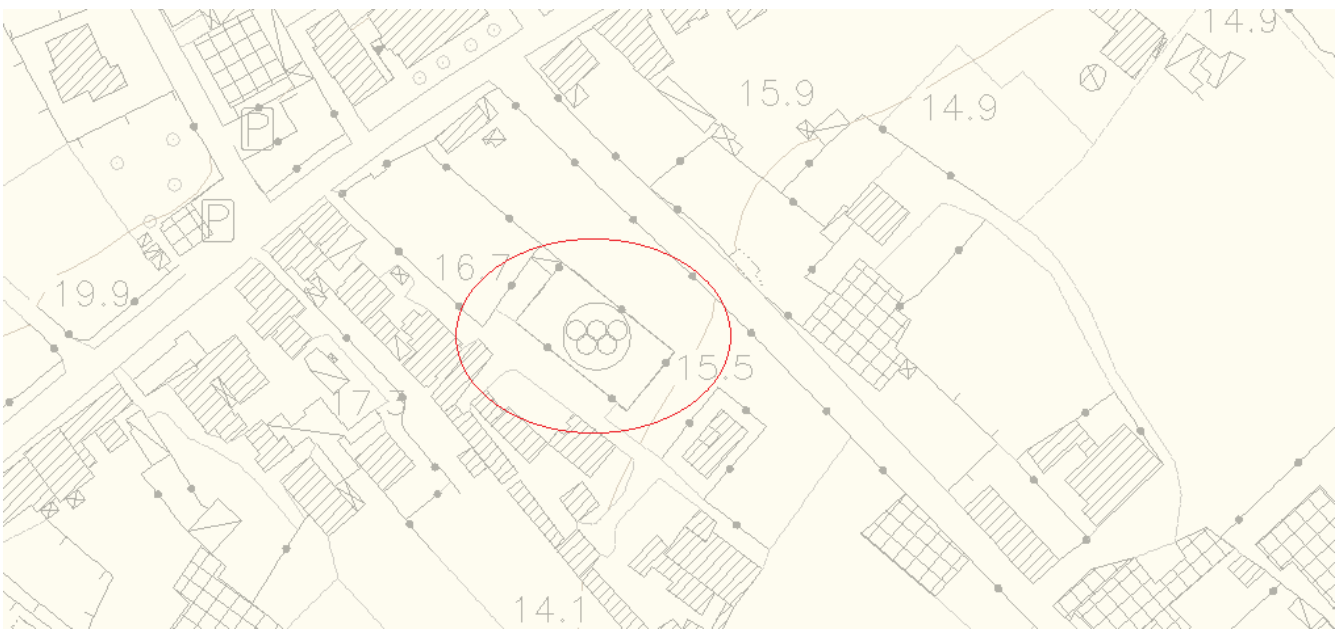
L'edificio, rispetto allo strumento urbanistico vigente

<b>A</b>	<b>B</b>	<b>C</b>
<b>D</b>	<b>E</b>	<b>F</b>

Possibilità di un ampliamento dell'edificio

Possibilità di utilizzare aree libere adiacenti  **NO**

**NOTE**






<b>COMUNE DI SIDERNO</b>	
Rilevazione delle Attrezzature e dei Servizi	
Scheda n°	1
Tipologia	VERDE PRIVATO ATTR. PER LO SPORT

**NOME** CAMPO SPORTIVO VECCHIO

**Indirizzo** TORRENTE GARINO

**Contesto** urbano  extraurbano

**Livello** locale  comunale   
Comprens.  provinciale



stralcio planimetrico

Riguardo lo strumento urbanistico generale risulta:

**Esistente X** **Previsto**

**Superficie del lotto** 7580 mq.

**N. piani fuori terra** /

**Superficie coperta per piano** / mq.

**Sup. coperta tot** /

**Volume edificio** / mc.

**Altezza** /

**Caratteri della sede**

Proprietà  Propria  Impropria X

Dimensione  Adeguata X  da rilocalizzare  da ampliare

Stato  Buono  Mediocre  Cattivo X

**Inquadramento urbanistico**

L'edificio, rispetto allo strumento urbanistico vigente

<b>A</b>	<b>B</b>	<b>C</b>
<b>D</b>	<b>E</b>	<b>F</b>

Possibilità di un ampliamento dell'edificio


Possibilità di utilizzare aree libere adiacenti **SI**

**NOTE**






<b>COMUNE DI SIDERNO</b>	
Rilevazione delle Attrezzature e dei Servizi	
Scheda n°	4
Tipologia	VERDE PRIVATO ATTR. PER LO SPORT



**NOME**

**Indirizzo**

**Contesto**  urbano  X  extraurbano

**Livello**  locale  comunale  X  
 Comprens.  provinciale

*stralcio planimetrico*

Riguardo lo strumento urbanistico generale risulta:

<b>Esistente X</b>	<b>Previsto</b>
--------------------	-----------------

**Superficie del lotto**

**N. piani fuori terra**

**Superficie coperta per piano**

**Sup. coperta tot**

**Volume edificio**

**Altezza**

**Caratteri della sede**

Proprietà

Dimensione

Stato

**Inquadramento urbanistico**

L'edificio, rispetto allo strumento urbanistico vigente

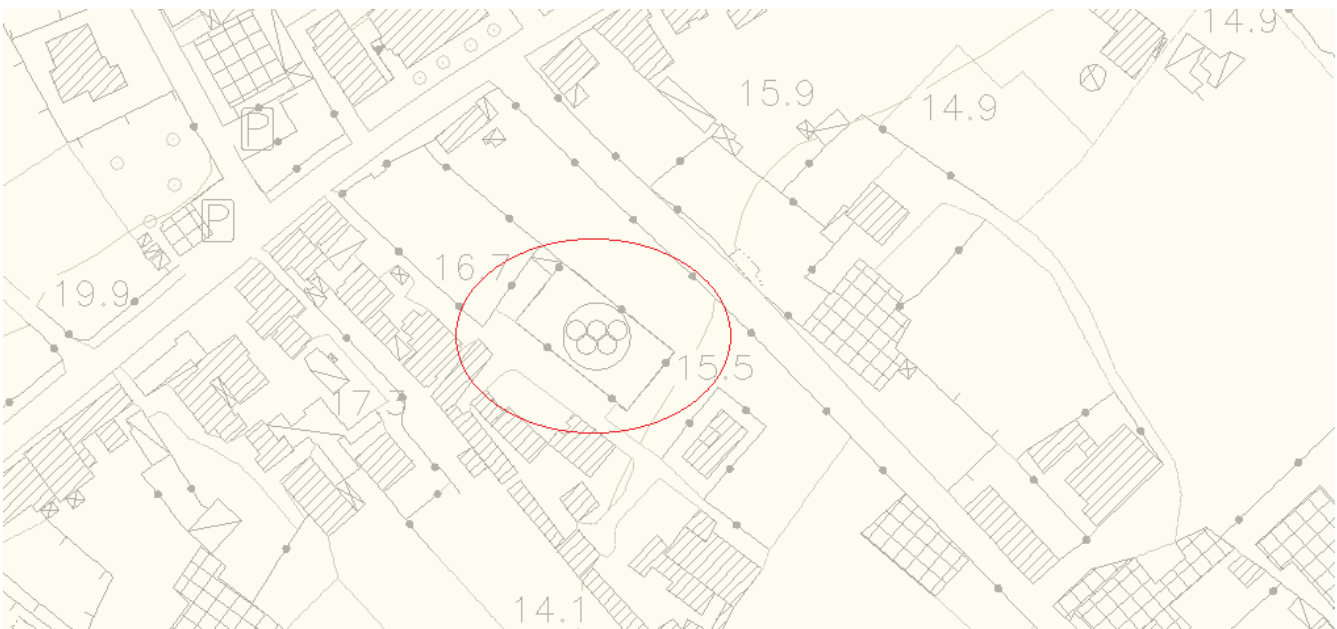
<b>A</b>	<b>B</b>	<b>C</b>
<b>D</b>	<b>E</b>	<b>F</b>

Possibilità di un ampliamento dell'edificio

Possibilità di utilizzare aree libere adiacenti  **NO**


**NOTE**

--------------





<b>COMUNE DI SIDERNO</b>	
Rilevazione delle Attrezzature e dei Servizi	
Scheda n°	2
Tipologia	VERDE PRIVATO ATTR. PER LO SPORT



**NOME**

**Indirizzo**

**Contesto**  urbano  X  extraurbano

**Livello**  locale  comunale  X  
 Comprens.  provinciale

*stralcio planimetrico*

Riguardo lo strumento urbanistico generale risulta:

<b>Esistente X</b>	<b>Previsto</b>
--------------------	-----------------

**Superficie del lotto**

**N. piani fuori terra**

**Superficie coperta per piano**

**Sup. coperta tot**

**Volume edificio**

**Altezza**

**Caratteri della sede**

Proprietà

Dimensione

Stato

**Inquadramento urbanistico**

L'edificio, rispetto allo strumento urbanistico vigente

<b>A</b>	<b>B</b>	<b>C</b>
<b>D</b>	<b>E</b>	<b>F</b>

Possibilità di un ampliamento dell'edificio

Possibilità di utilizzare aree libere adiacenti  **NO**

**NOTE**







<b>COMUNE DI SIDERNO</b>	
Rilevazione delle Attrezzature e dei Servizi	
Scheda n°	3
Tipologia	VERDE PRIVATO ATTR. PER LO SPORT

**NOME**

**Indirizzo**

**Contesto**  urbano  X  extraurbano

**Livello**  locale  comunale  X  
 Comprens.  provinciale



*stralcio planimetrico*

Riguardo lo strumento urbanistico generale risulta:

<b>Esistente X</b>	<b>Previsto</b>
--------------------	-----------------

**Superficie del lotto**

**N. piani fuori terra**

**Superficie coperta per piano**

**Sup. coperta tot**

**Volume edificio**

**Altezza**

**Caratteri della sede**

Proprietà

Dimensione

Stato

**Inquadramento urbanistico**

L'edificio, rispetto allo strumento urbanistico vigente

<b>A</b>	<b>B</b>	<b>C</b>
<b>D</b>	<b>E</b>	<b>F</b>

Possibilità di un ampliamento dell'edificio

Possibilità di utilizzare aree libere adiacenti  **NO**

**NOTE**




Comune di Siderno(RC)  
PIANO STRUTTURALE COMUNALE (PSC)








<b>COMUNE DI SIDERNO</b>	
Rilevazione delle Attrezzature e dei Servizi	
Scheda n°	2
Tipologia	VERDE PRIVATO ATTR. PER LO SPORT

**NOME**

**Indirizzo**

**Contesto**  urbano  X  extraurbano

**Livello**  locale  comunale  X  
 Comprens.  provinciale



*stralcio planimetrico*

Riguardo lo strumento urbanistico generale risulta:

<b>Esistente X</b>	<b>Previsto</b>
--------------------	-----------------

**Superficie del lotto**

**N. piani fuori terra**

**Superficie coperta per piano**

**Sup. coperta tot**

**Volume edificio**

**Altezza**

**Caratteri della sede**

Proprietà

Dimensione

Stato

**Inquadramento urbanistico**

L'edificio, rispetto allo strumento urbanistico vigente

<b>A</b>	<b>B</b>	<b>C</b>
<b>D</b>	<b>E</b>	<b>F</b>

Possibilità di un ampliamento dell'edificio


Possibilità di utilizzare aree libere adiacenti  **NO**

**NOTE**






<b>COMUNE DI SIDERNO</b>	
Rilevazione delle Attrezzature e dei Servizi	
Scheda n°	3
Tipologia	VERDE PRIVATO ATTR. PER LO SPORT



**NOME**

**Indirizzo**

**Contesto**  urbano  X  extraurbano

**Livello**  locale  comunale  X  
 Comprens.  provinciale

*stralcio planimetrico*

Riguardo lo strumento urbanistico generale risulta:

<b>Esistente X</b>	<b>Previsto</b>
--------------------	-----------------

**Superficie del lotto**

**N. piani fuori terra**

**Superficie coperta per piano**

**Sup. coperta tot**

**Volume edificio**

**Altezza**

**Caratteri della sede**

Proprietà

Dimensione

Stato

**Inquadramento urbanistico**

L'edificio, rispetto allo strumento urbanistico vigente

<b>A</b>	<b>B</b>	<b>C</b>
<b>D</b>	<b>E</b>	<b>F</b>

Possibilità di un ampliamento dell'edificio

Possibilità di utilizzare aree libere adiacenti  **NO**

**NOTE**




Comune di Siderno(RC)  
PIANO STRUTTURALE COMUNALE (PSC)





<b>COMUNE DI SIDERNO</b>	
Rilevazione delle Attrezzature e dei Servizi	
Scheda n°	1
Tipologia	ISTRUZIONE

**NOME**

SCUOLA MATERNA (DELL'INFANZIA)  
RANDAZZO

**Indirizzo**


VIA DELLE ROSE

**Contesto**

urbano	<input checked="" type="checkbox"/>	extraurbano	<input type="checkbox"/>
--------	-------------------------------------	-------------	--------------------------

**Livello**

locale	<input type="checkbox"/>	comunale	<input checked="" type="checkbox"/>
Comprens.	<input type="checkbox"/>	provinciale	<input type="checkbox"/>



*stralcio planimetrico*

Riguardo lo strumento urbanistico generale risulta:

<b>Esistente X</b>	<b>Previsto</b>
--------------------	-----------------

**Superficie del lotto**

2573	mq.
------	-----

**N. piani fuori terra**

1
---

**Superficie coperta per piano**

920	mq.
-----	-----

**Sup. coperta tot**

--

**Volume edificio**

2760	mc.
------	-----

**Altezza**

--

**Caratteri della sede**

Proprietà

Propria X
Impropria

Dimensione

Adeguata X
da rilocalizzare
da ampliare

Stato

Buono X
Mediocre
Cattivo

**Inquadramento urbanistico**

L'edificio, rispetto allo strumento urbanistico vigente

<b>A</b>	<b>B</b>	<b>C</b>
<b>D</b>	<b>E</b>	<b>F</b>

Possibilità di un ampliamento dell'edificio

<b>SI</b>
-----------

Possibilità di utilizzare aree libere adiacenti

<b>SI</b>
-----------

**NOTE**





Comune di Siderno(RC)  
PIANO STRUTTURALE COMUNALE (PSC)





<b>COMUNE DI SIDERNO</b>	
Rilevazione delle Attrezzature e dei Servizi	
Scheda n°	2
Tipologia	ISTRUZIONE



**NOME**

**Indirizzo**

**Contesto**  urbano  X  extraurbano

**Livello**  locale  comunale  X  
 Comprens.  provinciale

*stralcio planimetrico*

Riguardo lo strumento urbanistico generale risulta:

<b>Esistente X</b>	<b>Previsto</b>
--------------------	-----------------

**Superficie del lotto**

**N. piani fuori terra**

**Superficie coperta per piano**

**Sup. coperta tot**

**Volume edificio**

**Altezza**

**Caratteri della sede**

Proprietà  Propria X  
 Impropria

Dimensione  Adeguata X  
 da rilocalizzare  
 da ampliare

Stato  Buono X  
 Mediocre  
 Cattivo

**Inquadramento urbanistico**

L'edificio, rispetto allo strumento urbanistico vigente

<b>A</b>	<b>B</b>	<b>C</b>
<b>D</b>	<b>E</b>	<b>F</b>

Possibilità di un ampliamento dell'edificio  **SI**

Possibilità di utilizzare aree libere adiacenti  **SI**

**NOTE**

--------------







<b>COMUNE DI SIDERNO</b>	
Rilevazione delle Attrezzature e dei Servizi	
Scheda n°	3
Tipologia	ISTRUZIONE

**NOME**

ISTITUTO DI ISTRUZIONE SECONDARIA SUPERIORE "PITAGORA"

**Indirizzo**


VIA TURATI

**Contesto**

urbano	<input checked="" type="checkbox"/>	extraurbano	<input type="checkbox"/>
--------	-------------------------------------	-------------	--------------------------

**Livello**

locale	<input type="checkbox"/>	comunale	<input checked="" type="checkbox"/>
Comprens.	<input type="checkbox"/>	provinciale	<input type="checkbox"/>

*stralcio planimetrico*

Riguardo lo strumento urbanistico generale risulta:

<b>Esistente X</b>	<b>Previsto</b>
--------------------	-----------------

**Superficie del lotto**

15776	mq.
-------	-----

**N. piani fuori terra**

3
---

**Superficie coperta per piano**

	mq.
--	-----

**Sup. coperta tot**

--

**Volume edificio**

	mc.
--	-----

**Altezza**

--

**Caratteri della sede**

Proprietà

Propria X
Impropria

Dimensione

Adeguata X
da rilocalizzare
da ampliare

Stato

Buono X
Mediocre
Cattivo

**Inquadramento urbanistico**

L'edificio, rispetto allo strumento urbanistico vigente

<b>A</b>	<b>B</b>	<b>C</b>
<b>D</b>	<b>E</b>	<b>F</b>

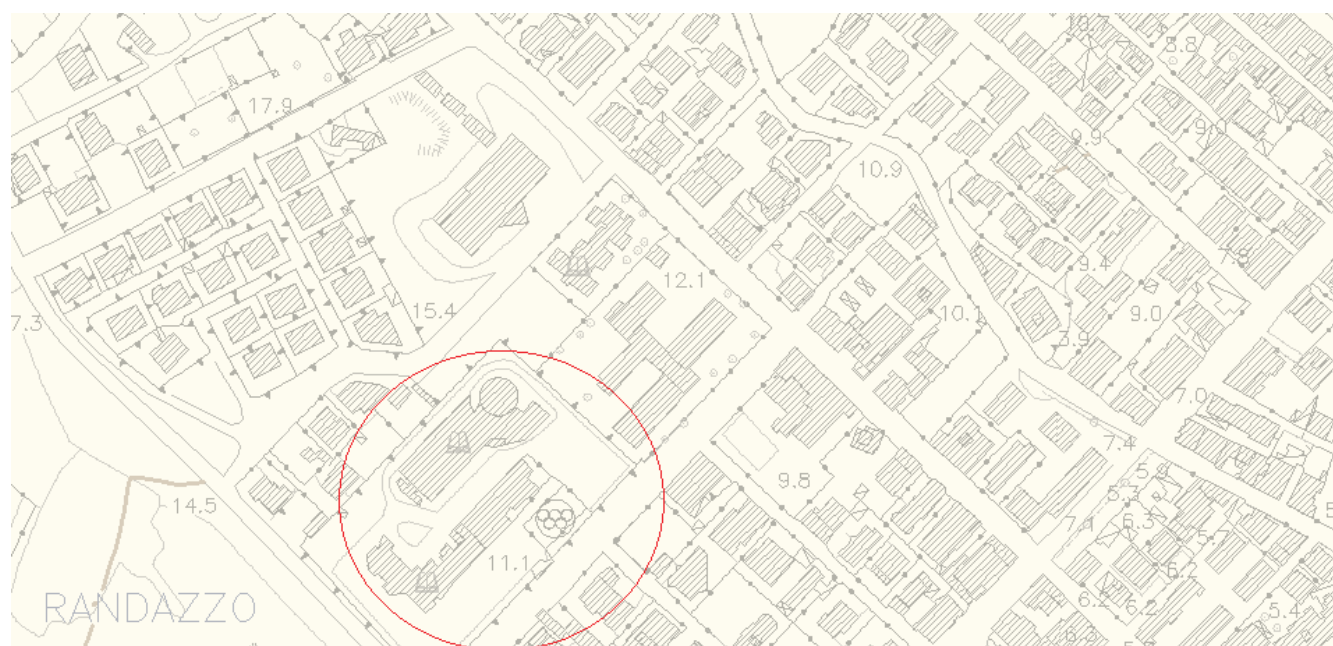
Possibilità di un ampliamento dell'edificio

<b>SI</b>
-----------

Possibilità di utilizzare aree libere adiacenti

<b>SI</b>
-----------

**NOTE**




<b>COMUNE DI SIDERNO</b>	
Rilevazione delle Attrezzature e dei Servizi	
Scheda n°	4
Tipologia	ISTRUZIONE

**NOME**

**Indirizzo**

**Contesto**  urbano  X  extraurbano

**Livello**  locale  comunale  X  
 Comprens.  provinciale



*stralcio planimetrico*

Riguardo lo strumento urbanistico generale risulta:

<b>Esistente X</b>	<b>Previsto</b>
--------------------	-----------------

**Superficie del lotto**

**N. piani fuori terra**

**Superficie coperta per piano**

**Sup. coperta tot**

**Volume edificio**

**Altezza**

**Caratteri della sede**

Proprietà  Propria X  
 Impropria

Dimensione  Adeguata X  
 da rilocalizzare  
 da ampliare

Stato  Buono X  
 Mediocre  
 Cattivo

**Inquadramento urbanistico**

L'edificio, rispetto allo strumento urbanistico vigente

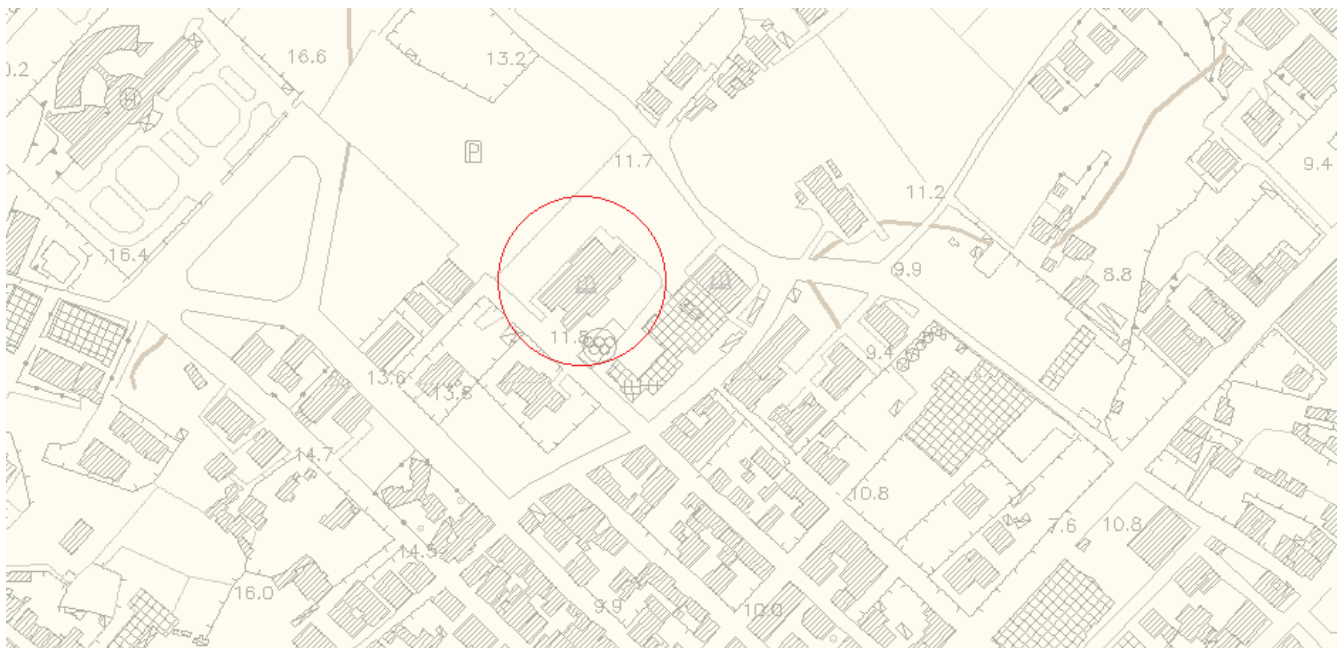
<b>A</b>	<b>B</b>	<b>C</b>
<b>D</b>	<b>E</b>	<b>F</b>

Possibilità di un ampliamento dell'edificio  **SI**

Possibilità di utilizzare aree libere adiacenti  **SI**

**NOTE**

--------------





<b>COMUNE DI SIDERNO</b>	
Rilevazione delle Attrezzature e dei Servizi	
Scheda n°	5
Tipologia	ISTRUZIONE

**NOME**


**Indirizzo**

**Contesto**

urbano	<input checked="" type="checkbox"/>	extraurbano	<input type="checkbox"/>
--------	-------------------------------------	-------------	--------------------------

**Livello**

locale	<input type="checkbox"/>	comunale	<input checked="" type="checkbox"/>
Compens.	<input type="checkbox"/>	provinciale	<input type="checkbox"/>



*stralcio planimetrico*

Riguardo lo strumento urbanistico generale risulta:

<b>Esistente X</b>	<b>Previsto</b>
--------------------	-----------------

**Superficie del lotto**

1991	mq.
------	-----

**N. piani fuori terra**

**Superficie coperta per piano**

1991	mq.
------	-----

**Sup. coperta tot**

**Volume edificio**

16900	mc.
-------	-----

**Altezza**

**Caratteri della sede**

Proprietà 

Propria X
Impropria

Dimensione 

Adeguata X
da rilocalizzare
da ampliare

Stato 

Buono X
Mediocre
Cattivo

**Inquadramento urbanistico**

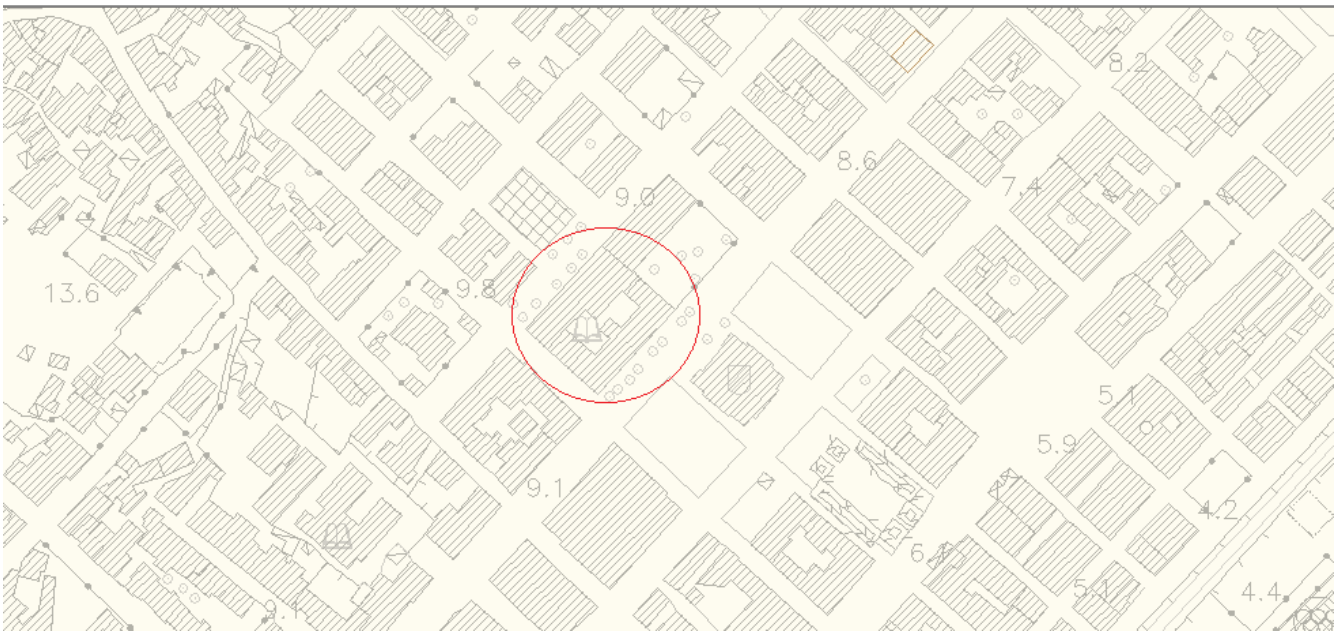
L'edificio, rispetto allo strumento urbanistico vigente

<b>A</b>	<b>B</b>	<b>C</b>
<b>D</b>	<b>E</b>	<b>F</b>

Possibilità di un ampliamento dell'edificio  **NO**

Possibilità di utilizzare aree libere adiacenti  **NO**

**NOTE**




<b>COMUNE DI SIDERNO</b>	
Rilevazione delle Attrezzature e dei Servizi	
Scheda n°	6
Tipologia	ISTRUZIONE

**NOME**

**Indirizzo**

**Contesto**  urbano  X  extraurbano

**Livello**  locale  comunale  X  
 Comprens.  provinciale



*stralcio planimetrico*

Riguardo lo strumento urbanistico generale risulta:

<b>Esistente X</b>	<b>Previsto</b>
--------------------	-----------------

**Superficie del lotto**

**N. piani fuori terra**

**Superficie coperta per piano**

**Sup. coperta tot**

**Volume edificio**

**Altezza**

**Caratteri della sede**

Proprietà  Propria X  
 Impropria

Dimensione  Adeguata X  
 da rilocalizzare  
 da ampliare

Stato  Buono  
 Mediocre X  
 Cattivo

**Inquadramento urbanistico**

L'edificio, rispetto allo strumento urbanistico vigente

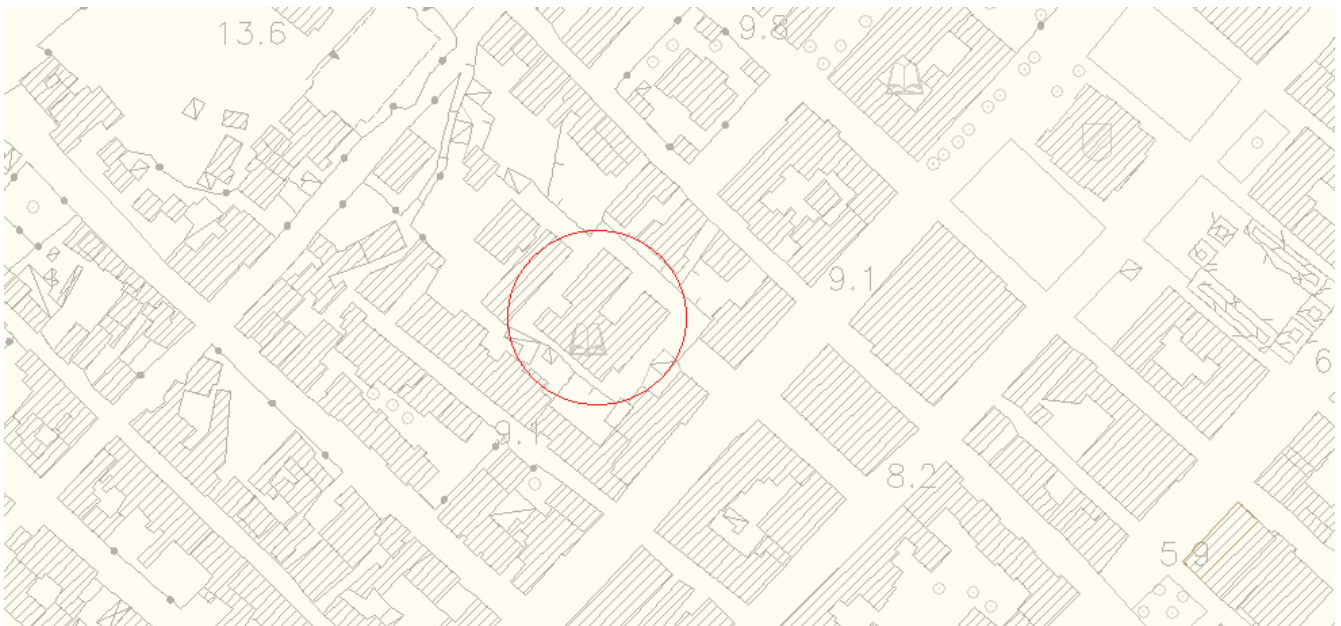
<b>A</b>	<b>B</b>	<b>C</b>
<b>D</b>	<b>E</b>	<b>F</b>

Possibilità di un ampliamento dell'edificio  **NO**

Possibilità di utilizzare aree libere adiacenti  **NO**

**NOTE**

--------------







<b>COMUNE DI SIDERNO</b>	
Rilevazione delle Attrezzature e dei Servizi	
Scheda n°	7
Tipologia	ISTRUZIONE

**NOME**

ISTITUTO TECNICO COMMERCIALE G.  
MARCONI

**Indirizzo**


VIALE SASSO MARCONI

**Contesto**

urbano	<input checked="" type="checkbox"/>	extraurbano	<input type="checkbox"/>
--------	-------------------------------------	-------------	--------------------------

**Livello**

locale	<input type="checkbox"/>	comunale	<input checked="" type="checkbox"/>
Comprens.	<input type="checkbox"/>	provinciale	<input type="checkbox"/>



*stralcio planimetrico*

Riguardo lo strumento urbanistico generale risulta:

<b>Esistente X</b>	<b>Previsto</b>
--------------------	-----------------

**Superficie del lotto**

27950	mq.
-------	-----

**N. piani fuori terra**

2
---

**Superficie coperta per piano**

5910	mq.
------	-----

**Sup. coperta tot**

--

**Volume edificio**

47280	mc.
-------	-----

**Altezza**

--

**Caratteri della sede**

Proprietà

Propria X
Impropria

Dimensione

Adeguata X
da rilocalizzare
da ampliare

Stato

Buono
Mediocre X
Cattivo

**Inquadramento urbanistico**

L'edificio, rispetto allo strumento urbanistico vigente

<b>A</b>	<b>B</b>	<b>C</b>
<b>D</b>	<b>E</b>	<b>F</b>

Possibilità di un ampliamento dell'edificio

<b>SI</b>
-----------

Possibilità di utilizzare aree libere adiacenti

<b>SI</b>
-----------

**NOTE**





Comune di Siderno(RC)  
PIANO STRUTTURALE COMUNALE (PSC)





<b>COMUNE DI SIDERNO</b>	
Rilevazione delle Attrezzature e dei Servizi	
Scheda n°	8
Tipologia	ISTRUZIONE



**NOME** I.P.S.I.A.

**Indirizzo** VIA GRANDE 2

**Contesto** urbano  extraurbano

**Livello** locale  comunale   
Compens.  provinciale

*stralcio planimetrico*

Riguardo lo strumento urbanistico generale risulta:

<b>Esistente X</b>	<b>Previsto</b>
--------------------	-----------------

**Superficie del lotto** 5506 mq.

**N. piani fuori terra** 2

**Superficie coperta per piano** 2940 mq.

**Sup. coperta tot**

**Volume edificio** 23500 mc.

**Altezza**

**Caratteri della sede**

Proprietà  
Propria   
Impropria

Dimensione  
Adeguata   
da rilocalizzare   
da ampliare

Stato  
Buono   
Mediocre   
Cattivo

**Inquadramento urbanistico**

L'edificio, rispetto allo strumento urbanistico vigente

<b>A</b>	<b>B</b>	<b>C</b>
<b>D</b>	<b>E</b>	<b>F</b>


Possibilità di un ampliamento dell'edificio  **SI**

Possibilità di utilizzare aree libere adiacenti  **SI**

**NOTE**




Comune di Siderno(RC)  
PIANO STRUTTURALE COMUNALE (PSC)






<b>COMUNE DI SIDERNO</b>	
Rilevazione delle Attrezzature e dei Servizi	
Scheda n°	14
Tipologia	ISTRUZIONE

**NOME** SCUOLA MATERNA (DELL'INFANZIA) DONISI

**Indirizzo** VIA G. WASHINGTON

**Contesto** urbano  extraurbano

**Livello** locale  comunale   
Compens.  provinciale



*stralcio planimetrico*

Riguardo lo strumento urbanistico generale risulta:

<b>Esistente X</b>	<b>Previsto</b>
--------------------	-----------------

**Superficie del lotto** 1537 mq.

**N. piani fuori terra** 1

**Superficie coperta per piano** 537 mq.

**Sup. coperta tot**

**Volume edificio** 1879 mc.

**Altezza** 3,5

**Caratteri della sede**

Proprietà Propria   
Impropria

Dimensione Adeguata   
da rilocalizzare   
da ampliare

Stato Buono   
Mediocre   
Cattivo

**Inquadramento urbanistico**

L'edificio, rispetto allo strumento urbanistico vigente

<b>A</b>	<b>B</b>	<b>C</b>
<b>D</b>	<b>E</b>	<b>F</b>

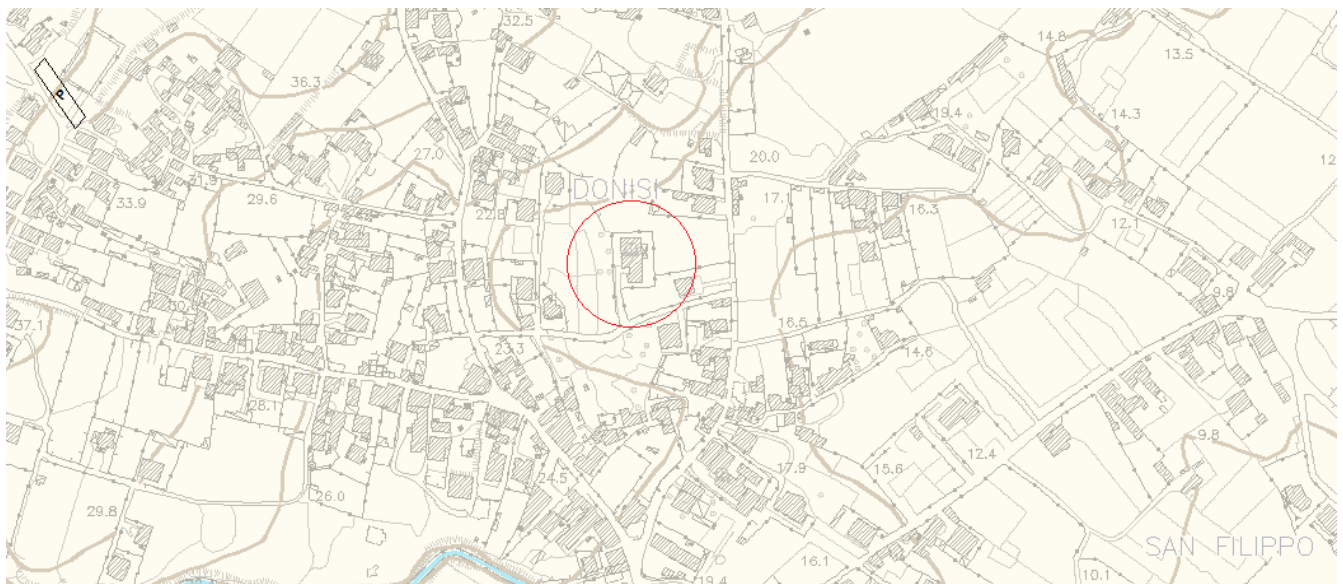
Possibilità di un ampliamento dell'edificio  **SI**

Possibilità di utilizzare aree libere adiacenti  **SI**

**NOTE**




Comune di Siderno(RC)  
PIANO STRUTTURALE COMUNALE (PSC)





<b>COMUNE DI SIDERNO</b>	
Rilevazione delle Attrezzature e dei Servizi	
Scheda n°	9
Tipologia	ISTRUZIONE

**NOME**

SCUOLA DELL'INFANZIA "IL PIANETA DEI BIMBI"
---

**Indirizzo**


VIA E. FERMI 38
-----------------

**Contesto**

urbano	<input checked="" type="checkbox"/>	extraurbano	<input type="checkbox"/>
--------	-------------------------------------	-------------	--------------------------

**Livello**

locale	<input type="checkbox"/>	comunale	<input checked="" type="checkbox"/>
Comprens.	<input type="checkbox"/>	provinciale	<input type="checkbox"/>



*stralcio planimetrico*

Riguardo lo strumento urbanistico generale risulta:

<b>Esistente X</b>	<b>Previsto</b>
--------------------	-----------------

**Superficie del lotto**

	mq.
--	-----

**N. piani fuori terra**

1
---

**Superficie coperta per piano**

554	mq.
-----	-----

**Sup. coperta tot**

--

**Volume edificio**

1940	mc.
------	-----

**Altezza**

--

**Caratteri della sede**

Proprietà

Propria
Impropria X

Dimensione

Adeguata X
da rilocalizzare
da ampliare

Stato

Buono X
Mediocre
Cattivo

**Inquadramento urbanistico**

L'edificio, rispetto allo strumento urbanistico vigente

<b>A</b>	<b>B</b>	<b>C</b>
<b>D</b>	<b>E</b>	<b>F</b>

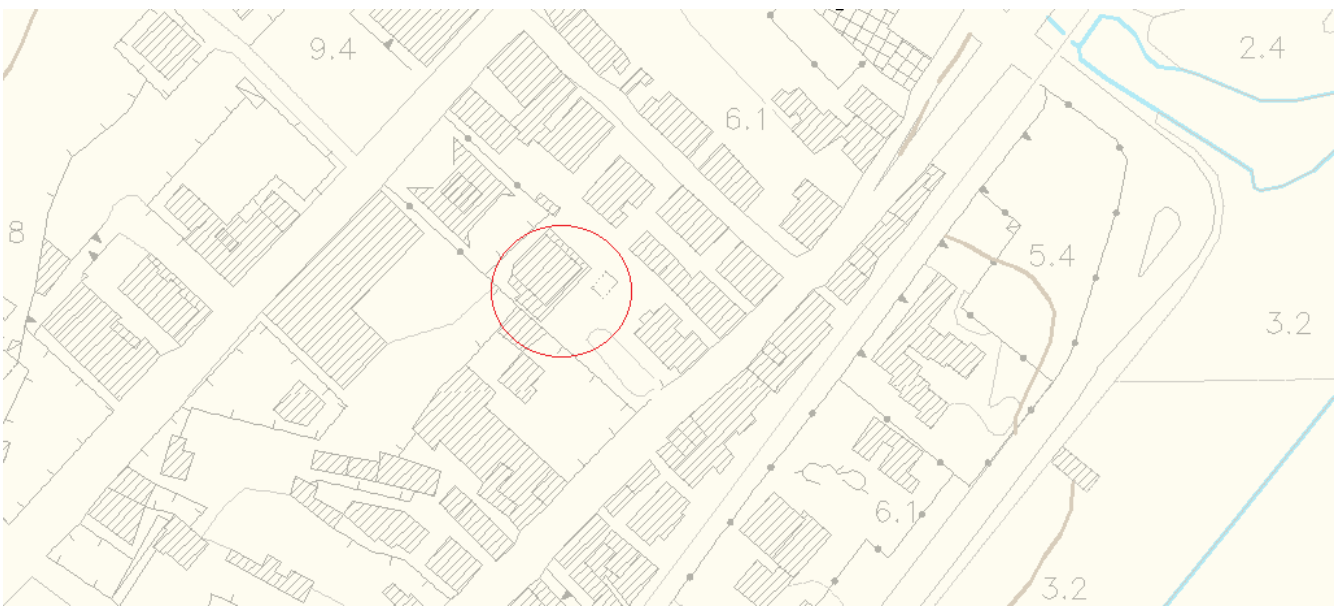
Possibilità di un ampliamento dell'edificio

<b>SI</b>
-----------

Possibilità di utilizzare aree libere adiacenti

<b>SI</b>
-----------

**NOTE**





<b>COMUNE DI SIDERNO</b>	
Rilevazione delle Attrezzature e dei Servizi	
Scheda n°	10
Tipologia	ISTRUZIONE

**NOME**

SCUOLA DELL'INFANZIA "MARIA SS  
IMMACOLATA"

**Indirizzo**


VIA A. DE GASPERI 39

**Contesto**

urbano	<input checked="" type="checkbox"/>	extraurbano	<input type="checkbox"/>
--------	-------------------------------------	-------------	--------------------------

**Livello**

locale	<input type="checkbox"/>	comunale	<input checked="" type="checkbox"/>
Comprens.	<input type="checkbox"/>	provinciale	<input type="checkbox"/>



*stralcio planimetrico*

Riguardo lo strumento urbanistico generale risulta:

<b>Esistente X</b>	<b>Previsto</b>
--------------------	-----------------

**Superficie del lotto**

146	mq.
-----	-----

**N. piani fuori terra**

1
---

**Superficie coperta per piano**

146	mq.
-----	-----

**Sup. coperta tot**

--

**Volume edificio**

450	mc.
-----	-----

**Altezza**

--

**Caratteri della sede**

Proprietà

Propria
Impropria X

Dimensione

Adeguata X
da rilocalizzare
da ampliare

Stato

Buono X
Mediocre
Cattivo

**Inquadramento urbanistico**

L'edificio, rispetto allo strumento urbanistico vigente

<b>A</b>	<b>B</b>	<b>C</b>
<b>D</b>	<b>E</b>	<b>F</b>

Possibilità di un ampliamento dell'edificio

<b>NO</b>
-----------

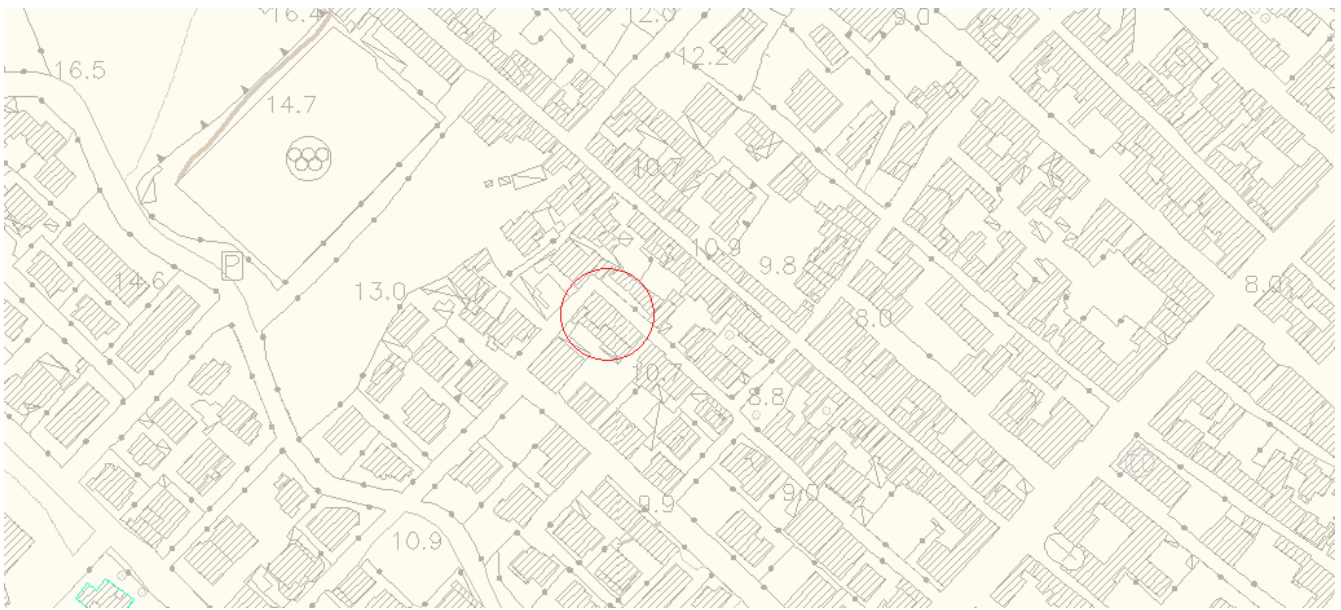
Possibilità di utilizzare aree libere adiacenti

<b>NO</b>
-----------

**NOTE**




Comune di Siderno(RC)  
PIANO STRUTTURALE COMUNALE (PSC)





<b>COMUNE DI SIDERNO</b>	
Rilevazione delle Attrezzature e dei Servizi	
Scheda n°	11
Tipologia	ISTRUZIONE

**NOME**

SCUOLA MATERNA ED ELEMENTARE "SID.  
SUPERIORE"

**Indirizzo**


VIA CORACE

**Contesto**

urbano	<input checked="" type="checkbox"/>	extraurbano	<input type="checkbox"/>
--------	-------------------------------------	-------------	--------------------------

**Livello**

locale	<input type="checkbox"/>	comunale	<input checked="" type="checkbox"/>
Comprens.	<input type="checkbox"/>	provinciale	<input type="checkbox"/>



*stralcio planimetrico*

Riguardo lo strumento urbanistico generale risulta:

<b>Esistente X</b>	<b>Previsto</b>
--------------------	-----------------

**Superficie del lotto**

1504	mq.
------	-----

**N. piani fuori terra**

2
---

**Superficie coperta per piano**

520	mq.
-----	-----

**Sup. coperta tot**

--

**Volume edificio**

4680	mc.
------	-----

**Altezza**

9
---

**Caratteri della sede**

Proprietà

Propria X
Impropria

Dimensione

Adeguata X
da rilocalizzare
da ampliare

Stato

Buono
Mediocre X
Cattivo

**Inquadramento urbanistico**

L'edificio, rispetto allo strumento urbanistico vigente

<b>A</b>	<b>B</b>	<b>C</b>
<b>D</b>	<b>E</b>	<b>F</b>

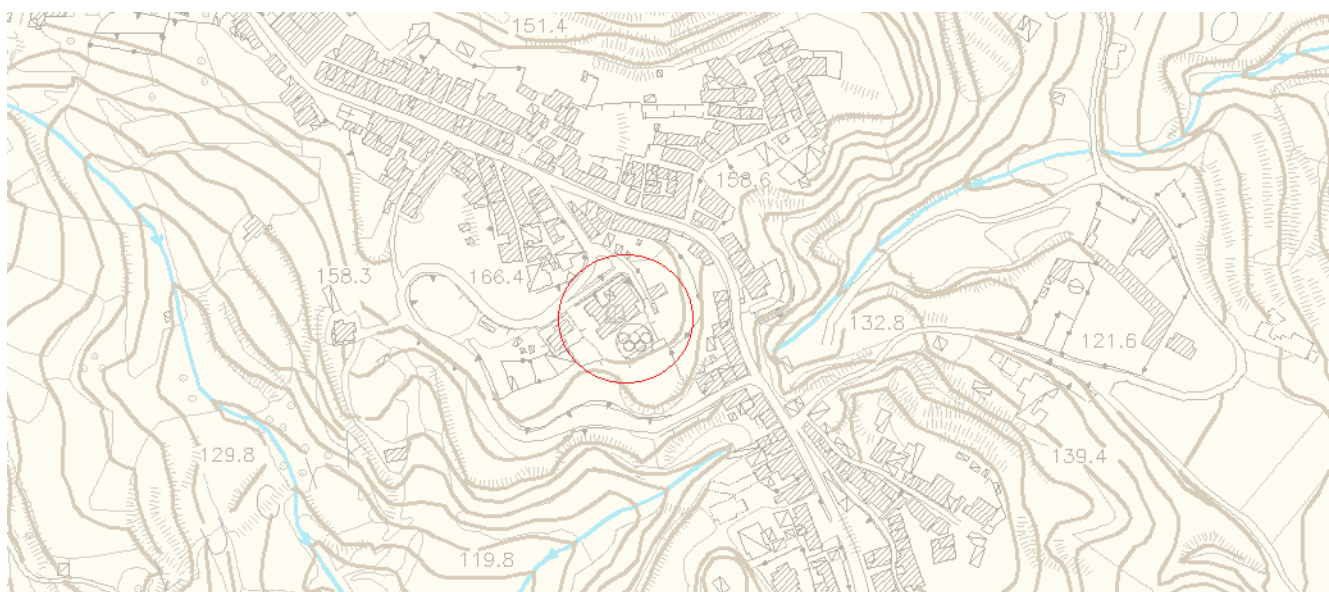
Possibilità di un ampliamento dell'edificio

<b>NO</b>
-----------

Possibilità di utilizzare aree libere adiacenti

<b>NO</b>
-----------

**NOTE**




<b>COMUNE DI SIDERNO</b>	
Rilevazione delle Attrezzature e dei Servizi	
Scheda n°	12
Tipologia	ISTRUZIONE

**NOME** SCUOLA MATERNA ED ELEMENTARE "MIRTO"

**Indirizzo** C.DA MIRTO 19

**Contesto** urbano  extraurbano

**Livello** locale  comunale   
Comprens.  provinciale



*stralcio planimetrico*

Riguardo lo strumento urbanistico generale risulta:

<b>Esistente X</b>	<b>Previsto</b>
--------------------	-----------------

**Superficie del lotto** 3232 mq.

**N. piani fuori terra** 1

**Superficie coperta per piano** 808 mq.

**Sup. coperta tot**

**Volume edificio** 3070 mc.

**Altezza** 3,8

**Caratteri della sede**

Proprietà  
Propria   
Impropria

Dimensione  
Adeguata   
da rilocalizzare   
da ampliare

Stato  
Buono   
Mediocre   
Cattivo

**Inquadramento urbanistico**

L'edificio, rispetto allo strumento urbanistico vigente

<b>A</b>	<b>B</b>	<b>C</b>
<b>D</b>	<b>E</b>	<b>F</b>

Possibilità di un ampliamento dell'edificio  **SI**

Possibilità di utilizzare aree libere adiacenti  **SI**

**NOTE**






<b>COMUNE DI SIDERNO</b>	
Rilevazione delle Attrezzature e dei Servizi	
Scheda n°	13
Tipologia	ISTRUZIONE

**NOME**

SCUOLA MATERNA ED ELEMENTARE "II CIRCOLO MIRTO"
---

**Indirizzo**


C.DA MIRTO 19
---------------

**Contesto**

urbano	<input checked="" type="checkbox"/>	extraurbano	<input type="checkbox"/>
--------	-------------------------------------	-------------	--------------------------

**Livello**

locale	<input type="checkbox"/>	comunale	<input checked="" type="checkbox"/>
Comprens.	<input type="checkbox"/>	provinciale	<input type="checkbox"/>



*stralcio planimetrico*

Riguardo lo strumento urbanistico generale risulta:

<b>Esistente X</b>	<b>Previsto</b>
--------------------	-----------------

**Superficie del lotto**

	mq.
--	-----

**N. piani fuori terra**

1
---

**Superficie coperta per piano**

331	mq.
-----	-----

**Sup. coperta tot**

--

**Volume edificio**

1158	mc.
------	-----

**Altezza**

--

**Caratteri della sede**

Proprietà

Propria <input checked="" type="checkbox"/>
Impropria <input type="checkbox"/>

Dimensione

Adeguata <input checked="" type="checkbox"/>
da rilocalizzare <input type="checkbox"/>
da ampliare <input type="checkbox"/>

Stato

Buono <input type="checkbox"/>
Mediocre <input checked="" type="checkbox"/>
Cattivo <input type="checkbox"/>

**Inquadramento urbanistico**

L'edificio, rispetto allo strumento urbanistico vigente

<b>A</b>	<b>B</b>	<b>C</b>
<b>D</b>	<b>E</b>	<b>F</b>

Possibilità di un ampliamento dell'edificio

<b>NO</b>
-----------

Possibilità di utilizzare aree libere adiacenti

<b>NO</b>
-----------

**NOTE**




Comune di Siderno(RC)  
PIANO STRUTTURALE COMUNALE (PSC)








<b>COMUNE DI SIDERNO</b>	
Rilevazione delle Attrezzature e dei Servizi	
Scheda n°	1
Tipologia	SERVIZI AMMINISTRATIVI

**NOME**

**Indirizzo**

**Contesto**  urbano  X  extraurbano

**Livello**  locale  comunale  X  
 Comprens.  provinciale



*stralcio planimetrico*

Riguardo lo strumento urbanistico generale risulta:

<b>Esistente X</b>	<b>Previsto</b>
--------------------	-----------------

**Superficie del lotto**  mq.

**N. piani fuori terra**

**Superficie coperta per piano**  mq.

**Sup. coperta tot**

**Volume edificio**  mc.

**Altezza**

**Caratteri della sede**

Proprietà  Propria X  
 Impropria

Dimensione  Adeguata X  
 da rilocalizzare  
 da ampliare

Stato  Buono X  
 Mediocre  
 Cattivo

**Inquadramento urbanistico**

L'edificio, rispetto allo strumento urbanistico vigente

<b>A</b>	<b>B</b>	<b>C</b>
<b>D</b>	<b>E</b>	<b>F</b>

Possibilità di un ampliamento dell'edificio  **NO**

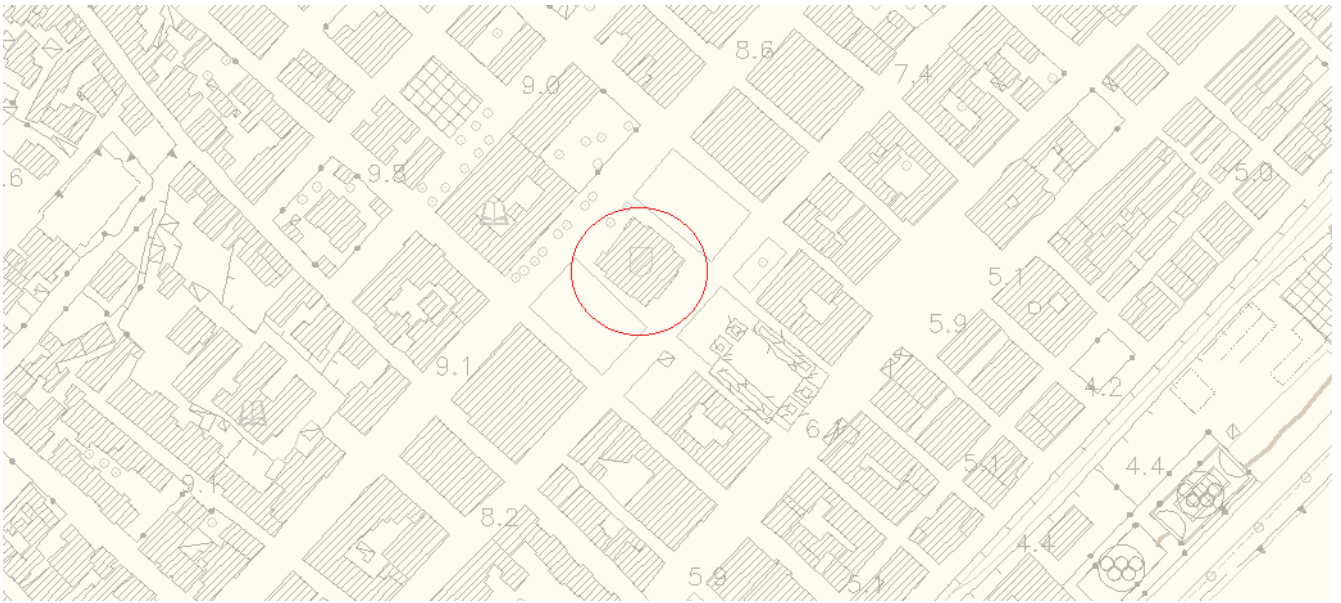
Possibilità di utilizzare aree libere adiacenti  **NO**

**NOTE**

--------------



Comune di Siderno(RC)  
PIANO STRUTTURALE COMUNALE (PSC)






<b>COMUNE DI SIDERNO</b>	
Rilevazione delle Attrezzature e dei Servizi	
Scheda n°	5
Tipologia	SERVIZI AMMINISTRATIVI

**NOME** UFFICI TELECOM

**Indirizzo** VIA G. GALILEI

**Contesto** urbano  extraurbano

**Livello** locale  comunale   
Compens.  provinciale



*stralcio planimetrico*

Riguardo lo strumento urbanistico generale risulta:

<b>Esistente X</b>	<b>Previsto</b>
--------------------	-----------------

**Superficie del lotto** 1391 mq.

**N. piani fuori terra**

**Superficie coperta per piano** mq.

**Sup. coperta tot**

**Volume edificio** mc.

**Altezza**

**Caratteri della sede**

Proprietà Propria   
Impropria X

Dimensione Adeguata X   
da rilocalizzare   
da ampliare

Stato Buono X   
Mediocre   
Cattivo

**Inquadramento urbanistico**

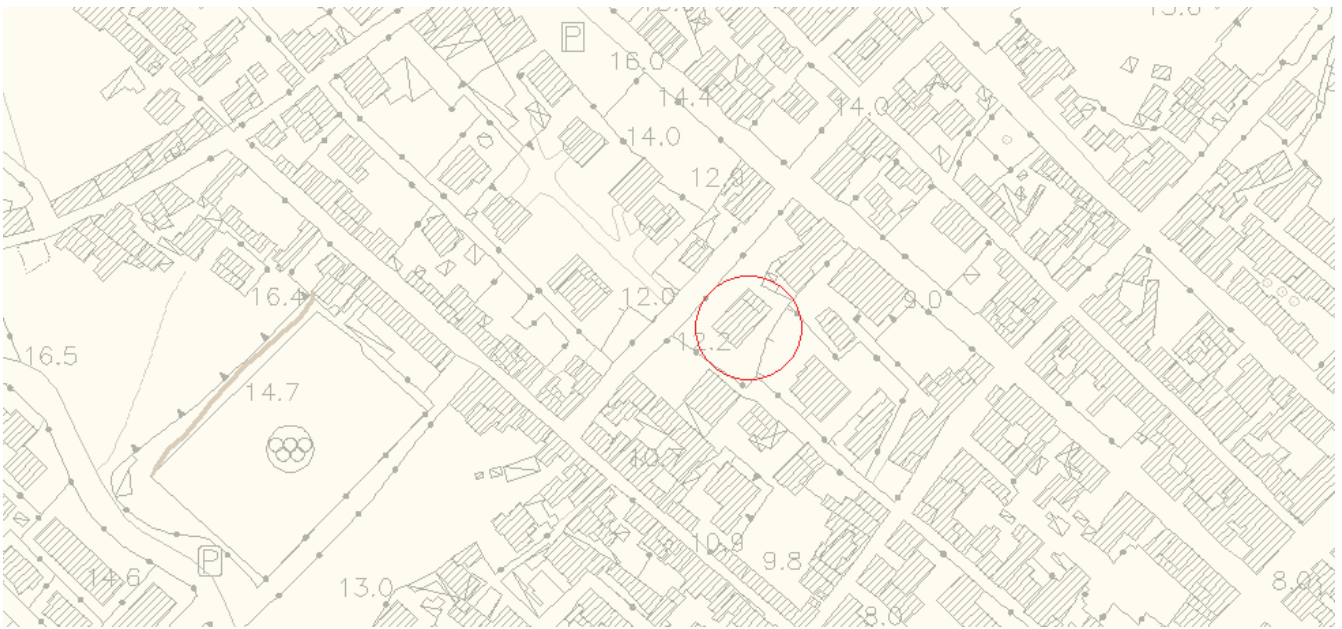
L'edificio, rispetto allo strumento urbanistico vigente

<b>A</b>	<b>B</b>	<b>C</b>
<b>D</b>	<b>E</b>	<b>F</b>

Possibilità di un ampliamento dell'edificio  **NO**

Possibilità di utilizzare aree libere adiacenti  **NO**

**NOTE**




<b>COMUNE DI SIDERNO</b>	
Rilevazione delle Attrezzature e dei Servizi	
Scheda n°	2
Tipologia	SERVIZI AMMINISTRATIVI

**NOME**

**Indirizzo**

**Contesto**  urbano  X  extraurbano

**Livello**  locale  comunale  X  
 Comprens.  provinciale



*stralcio planimetrico*

Riguardo lo strumento urbanistico generale risulta:

<b>Esistente X</b>	<b>Previsto</b>
--------------------	-----------------

**Superficie del lotto**  mq.

**N. piani fuori terra**

**Superficie coperta per piano**  mq.

**Sup. coperta tot**

**Volume edificio**  mc.

**Altezza**

**Caratteri della sede**

Proprietà  Propria X  
 Impropria

Dimensione  Adeguata X  
 da rilocalizzare  
 da ampliare

Stato  Buono  
 Mediocre X  
 Cattivo

**Inquadramento urbanistico**

L'edificio, rispetto allo strumento urbanistico vigente

<b>A</b>	<b>B</b>	<b>C</b>
<b>D</b>	<b>E</b>	<b>F</b>

Possibilità di un ampliamento dell'edificio  **NO**

Possibilità di utilizzare aree libere adiacenti  **NO**


**NOTE**

--------------





<b>COMUNE DI SIDERNO</b>	
Rilevazione delle Attrezzature e dei Servizi	
Scheda n°	3
Tipologia	SERVIZI AMMINISTRATIVI



**NOME**

**Indirizzo**

**Contesto**  urbano  X  extraurbano

**Livello**  locale  comunale  X  
 Comprens.  provinciale

*stralcio planimetrico*

Riguardo lo strumento urbanistico generale risulta:

<b>Esistente X</b>	<b>Previsto</b>
--------------------	-----------------

**Superficie del lotto**   mq.

**N. piani fuori terra**

**Superficie coperta per piano**   mq.

**Sup. coperta tot**

**Volume edificio**   mc.

**Altezza**

**Caratteri della sede**

Proprietà  Propria X  
 Impropria

Dimensione  Adeguata X  
 da rilocalizzare  
 da ampliare

Stato  Buono X  
 Mediocre  
 Cattivo

**Inquadramento urbanistico**

L'edificio, rispetto allo strumento urbanistico vigente

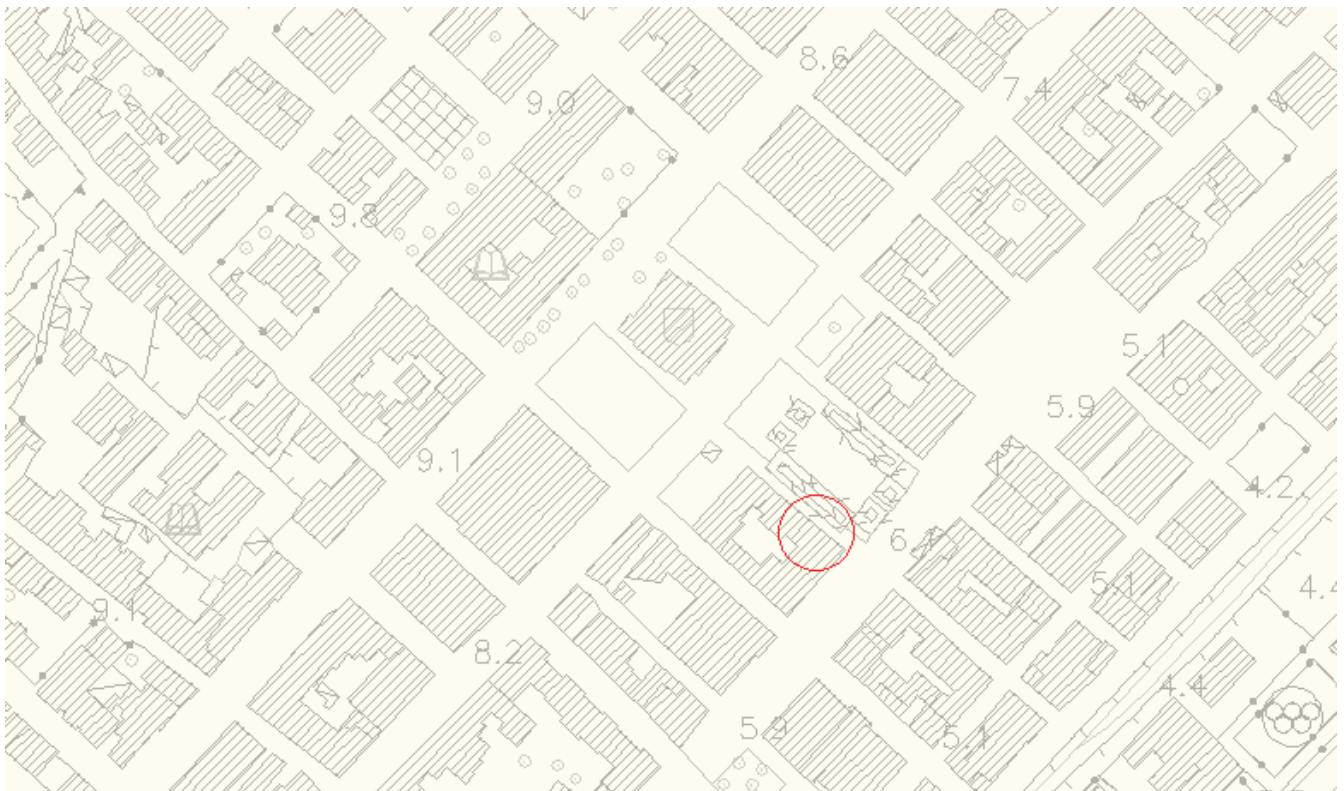
<b>A</b>	<b>B</b>	<b>C</b>
<b>D</b>	<b>E</b>	<b>F</b>

Possibilità di un ampliamento dell'edificio  **NO**

Possibilità di utilizzare aree libere adiacenti  **NO**

**NOTE**


--------------







<b>COMUNE DI SIDERNO</b>	
Rilevazione delle Attrezzature e dei Servizi	
Scheda n°	4
Tipologia	SERVIZI AMMINISTRATIVI



**NOME** UFFICI ENEL

**Indirizzo** VIA PALERMO

**Contesto** urbano  extraurbano

**Livello** locale  comunale   
Compens.  provinciale

*stralcio planimetrico*

Riguardo lo strumento urbanistico generale risulta:

<b>Esistente X</b>	<b>Previsto</b>
--------------------	-----------------

**Superficie del lotto**  mq.

**N. piani fuori terra**

**Superficie coperta per piano** 402 mq.

**Sup. coperta tot**

**Volume edificio**  mc.

**Altezza**

**Caratteri della sede**

Proprietà  Propria   
 Impropria X

Dimensione  Adeguata X   
 da rilocalizzare   
 da ampliare

Stato  Buono X   
 Mediocre   
 Cattivo

**Inquadramento urbanistico**

L'edificio, rispetto allo strumento urbanistico vigente

<b>A</b>	<b>B</b>	<b>C</b>
<b>D</b>	<b>E</b>	<b>F</b>

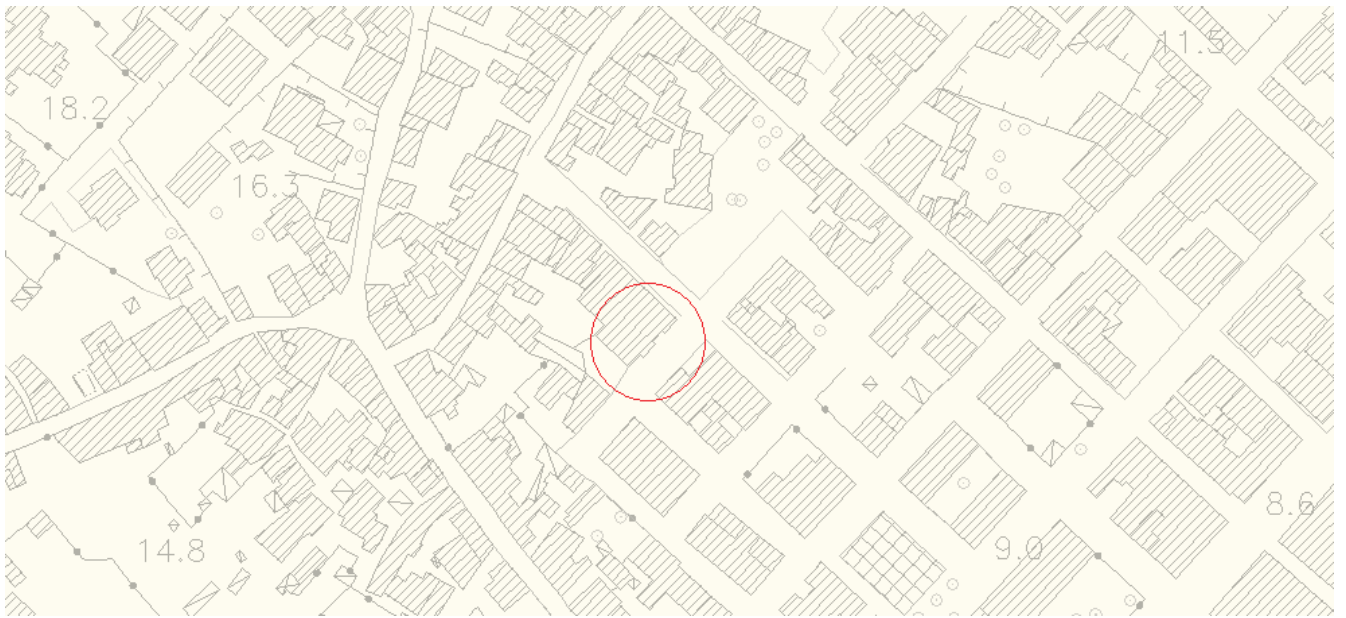

Possibilità di un ampliamento dell'edificio  **NO**

Possibilità di utilizzare aree libere adiacenti  **NO**

**NOTE**




Comune di Siderno(RC)  
PIANO STRUTTURALE COMUNALE (PSC)






<b>COMUNE DI SIDERNO</b>	
Rilevazione delle Attrezzature e dei Servizi	
Scheda n°	6
Tipologia	SICUREZZA

**NOME**

**Indirizzo**

**Contesto**  urbano  X  extraurbano

**Livello**  locale  comunale  X  
 Comprens.  provinciale



*stralcio planimetrico*

Riguardo lo strumento urbanistico generale risulta:

<b>Esistente X</b>	<b>Previsto</b>
--------------------	-----------------

**Superficie del lotto**

**N. piani fuori terra**

**Superficie coperta per piano**

**Sup. coperta tot**

**Volume edificio**

**Altezza**

**Caratteri della sede**

Proprietà

Dimensione

Stato

**Inquadramento urbanistico**

L'edificio, rispetto allo strumento urbanistico vigente

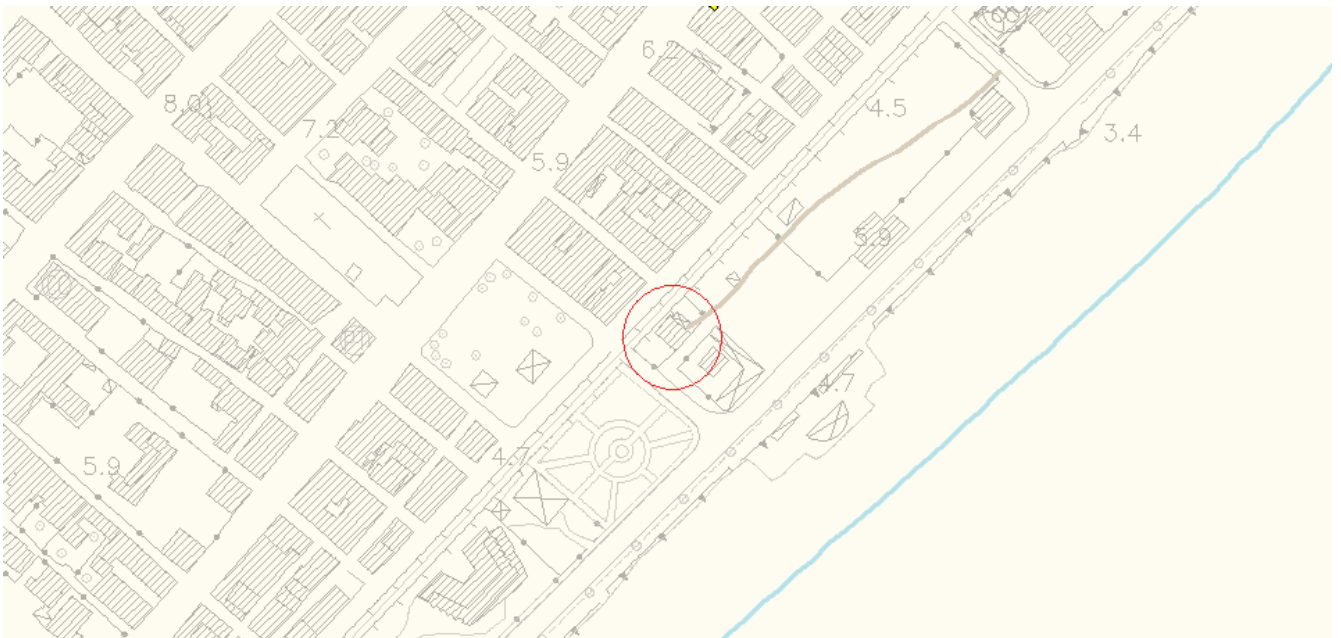
<b>A</b>	<b>B</b>	<b>C</b>
<b>D</b>	<b>E</b>	<b>F</b>

Possibilità di un ampliamento dell'edificio

Possibilità di utilizzare aree libere adiacenti

**NOTE**

--------------






<b>COMUNE DI SIDERNO</b>	
Rilevazione delle Attrezzature e dei Servizi	
Scheda n°	1
Tipologia	SICUREZZA

**NOME** POLIZIA DI STATO

**Indirizzo** VIA AMENDOLA

**Contesto** urbano  extraurbano

**Livello** locale  comunale   
Comprens.  provinciale



*stralcio planimetrico*

Riguardo lo strumento urbanistico generale risulta:

<b>Esistente X</b>	<b>Previsto</b>
--------------------	-----------------

**Superficie del lotto** 3678 mq.

**N. piani fuori terra** 4

**Superficie coperta per piano** mq.

**Sup. coperta tot**

**Volume edificio** mc.

**Altezza**

**Caratteri della sede**

Proprietà Propria   
Impropria X

Dimensione Adeguata X   
da rilocalizzare   
da ampliare

Stato Buono X   
Mediocre   
Cattivo

**Inquadramento urbanistico**

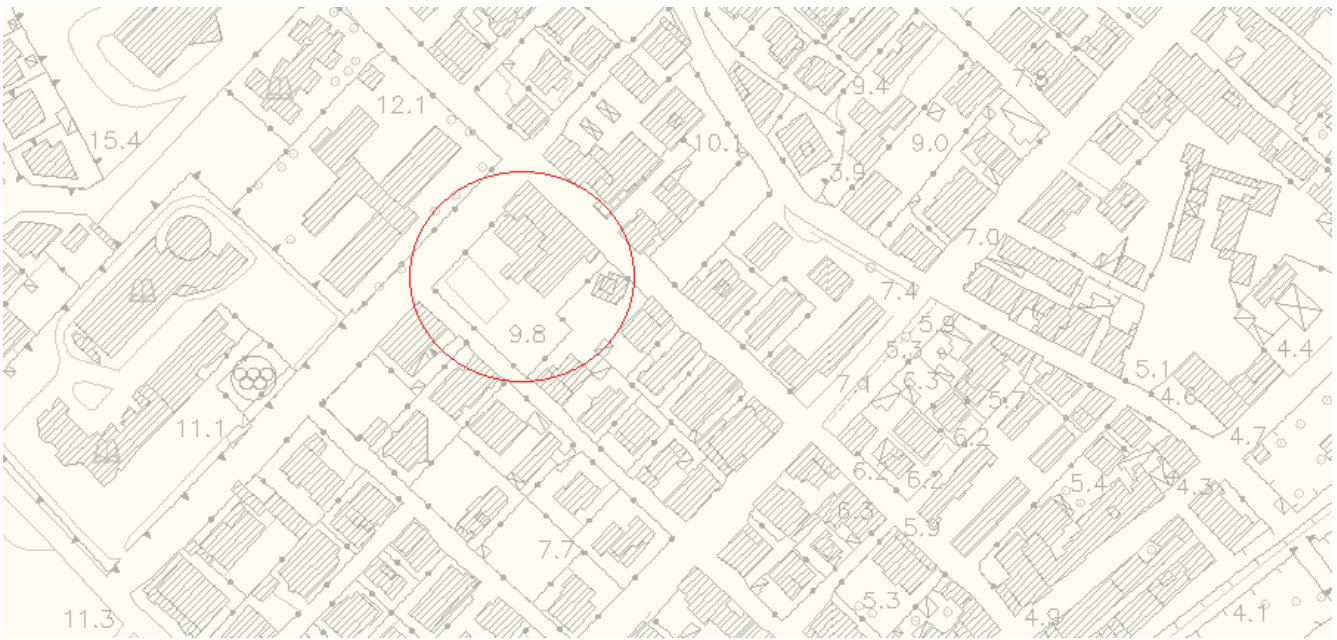
L'edificio, rispetto allo strumento urbanistico vigente

<b>A</b>	<b>B</b>	<b>C</b>
<b>D</b>	<b>E</b>	<b>F</b>

Possibilità di un ampliamento dell'edificio  **NO**

Possibilità di utilizzare aree libere adiacenti  **NO**

**NOTE**



<b>COMUNE DI SIDERNO</b>	
Rilevazione delle Attrezzature e dei Servizi	
Scheda n°	2
Tipologia	SICUREZZA



**NOME** POLIZIA STRADALE

**Indirizzo** VIA CONDASSONDOLO

**Contesto** urbano  extraurbano

**Livello** locale  comunale   
Comprens.  provinciale

*stralcio planimetrico*

Riguardo lo strumento urbanistico generale risulta:

<b>Esistente X</b>	<b>Previsto</b>
--------------------	-----------------

**Superficie del lotto** 886 mq.

**N. piani fuori terra** 4

**Superficie coperta per piano** mq.

**Sup. coperta tot**

**Volume edificio** mc.

**Altezza**

**Caratteri della sede**

Proprietà  
Propria   
Impropria X

Dimensione  
Adeguata X   
da rilocalizzare   
da ampliare

Stato  
Buono X   
Mediocre   
Cattivo

**Inquadramento urbanistico**

L'edificio, rispetto allo strumento urbanistico vigente

<b>A</b>	<b>B</b>	<b>C</b>
<b>D</b>	<b>E</b>	<b>F</b>

Possibilità di un ampliamento dell'edificio  **NO**

Possibilità di utilizzare aree libere adiacenti  **NO**


**NOTE**








<b>COMUNE DI SIDERNO</b>	
Rilevazione delle Attrezzature e dei Servizi	
Scheda n°	3
Tipologia	SICUREZZA



**NOME** CARABINIERI

**Indirizzo** CORSO GARIBALDI

**Contesto** urbano  extraurbano

**Livello** locale  comunale   
Comprens.  provinciale

*stralcio planimetrico*

Riguardo lo strumento urbanistico generale risulta:

<b>Esistente X</b>	<b>Previsto</b>
--------------------	-----------------

**Superficie del lotto** 2557 mq.

**N. piani fuori terra** 2

**Superficie coperta per piano** mq.

**Sup. coperta tot**

**Volume edificio** mc.

**Altezza**

**Caratteri della sede**

Proprietà  
Propria   
Impropria

Dimensione  
Adeguata   
da rilocalizzare   
da ampliare

Stato  
Buono   
Mediocre   
Cattivo

**Inquadramento urbanistico**

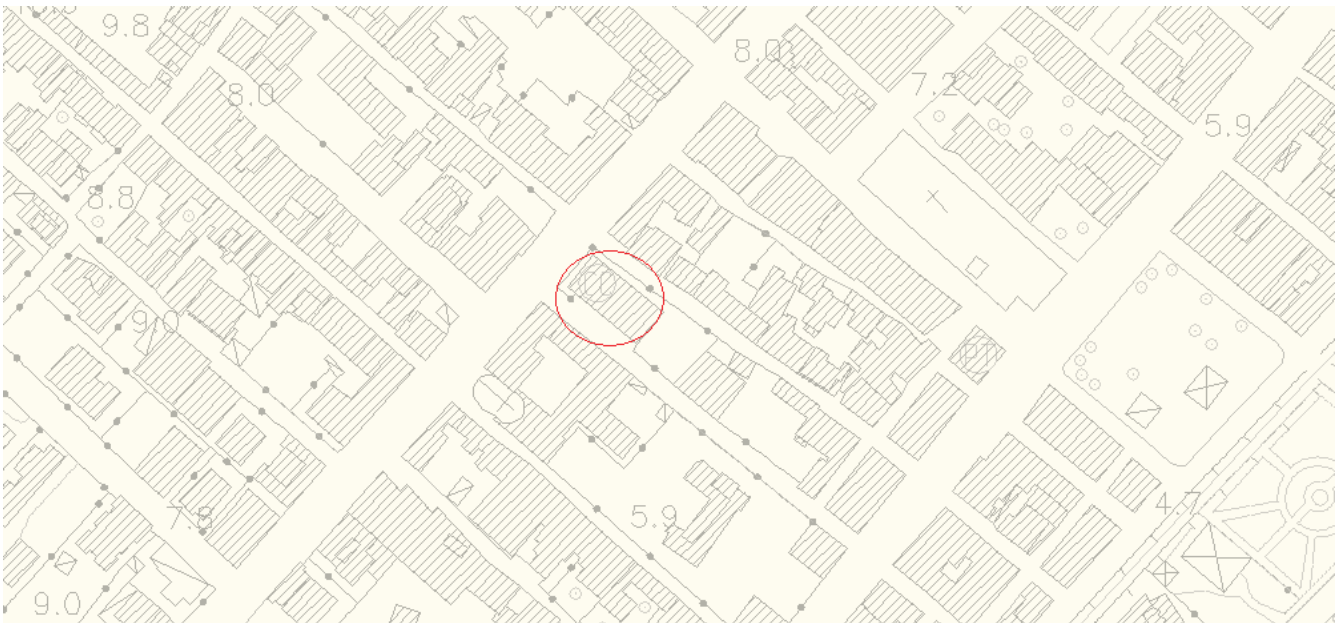
L'edificio, rispetto allo strumento urbanistico vigente

<b>A</b>	<b>B</b>	<b>C</b>
<b>D</b>	<b>E</b>	<b>F</b>

Possibilità di un ampliamento dell'edificio  **NO**

Possibilità di utilizzare aree libere adiacenti  **NO**

**NOTE**




<b>COMUNE DI SIDERNO</b>	
Rilevazione delle Attrezzature e dei Servizi	
Scheda n°	4
Tipologia	SICUREZZA

**NOME**

**Indirizzo**

**Contesto**  urbano  X  extraurbano

**Livello**  locale  comunale  X  
 Comprens.  provinciale



*stralcio planimetrico*

Riguardo lo strumento urbanistico generale risulta:

<b>Esistente X</b>	<b>Previsto</b>
--------------------	-----------------

**Superficie del lotto**

**N. piani fuori terra**

**Superficie coperta per piano**

**Sup. coperta tot**

**Volume edificio**

**Altezza**

**Caratteri della sede**

Proprietà

Dimensione

Stato

**Inquadramento urbanistico**

L'edificio, rispetto allo strumento urbanistico vigente

<b>A</b>	<b>B</b>	<b>C</b>
<b>D</b>	<b>E</b>	<b>F</b>

Possibilità di un ampliamento dell'edificio

Possibilità di utilizzare aree libere adiacenti

**NOTE**

--------------



Comune di Siderno(RC)  
PIANO STRUTTURALE COMUNALE (PSC)






<b>COMUNE DI SIDERNO</b>	
Rilevazione delle Attrezzature e dei Servizi	
Scheda n°	5
Tipologia	SICUREZZA

**NOME** POLIZIA MUNICIPALE

**Indirizzo** VIA F. MACRI'

**Contesto** urbano  extraurbano

**Livello** locale  comunale   
Comprens.  provinciale



*stralcio planimetrico*

Riguardo lo strumento urbanistico generale risulta:

<b>Esistente X</b>	<b>Previsto</b>
--------------------	-----------------

**Superficie del lotto** 3965 mq.

**N. piani fuori terra** 2

**Superficie coperta per piano** mq.

**Sup. coperta tot**

**Volume edificio** mc.

**Altezza**

**Caratteri della sede**

Proprietà Propria   
Impropria X

Dimensione Adeguata X   
da rilocalizzare   
da ampliare

Stato Buono X   
Mediocre   
Cattivo

**Inquadramento urbanistico**

L'edificio, rispetto allo strumento urbanistico vigente

<b>A</b>	<b>B</b>	<b>C</b>
<b>D</b>	<b>E</b>	<b>F</b>

Possibilità di un ampliamento dell'edificio  **SI**

Possibilità di utilizzare aree libere adiacenti  **SI**

**NOTE**







<b>COMUNE DI SIDERNO</b>	
Rilevazione delle Attrezzature e dei Servizi	
Scheda n°	6
Tipologia	SANITA'

**NOME** FARMACIA PEDULLA' MARIANNA

**Indirizzo** VIA S. CATERINA, SIDERNO SUPERIORE

**Contesto** urbano  extraurbano

**Livello** locale  comunale   
Compens.  provinciale



*stralcio planimetrico*

Riguardo lo strumento urbanistico generale risulta:

<b>Esistente X</b>	<b>Previsto</b>
--------------------	-----------------

**Superficie del lotto**  mq.

**N. piani fuori terra**

**Superficie coperta per piano**  mq.

**Sup. coperta tot**

**Volume edificio**  mc.

**Altezza**

**Caratteri della sede**

Proprietà  Propria   
 Impropria X

Dimensione  Adeguata X   
 da rilocalizzare   
 da ampliare

Stato  Buono X   
 Mediocre   
 Cattivo

**Inquadramento urbanistico**

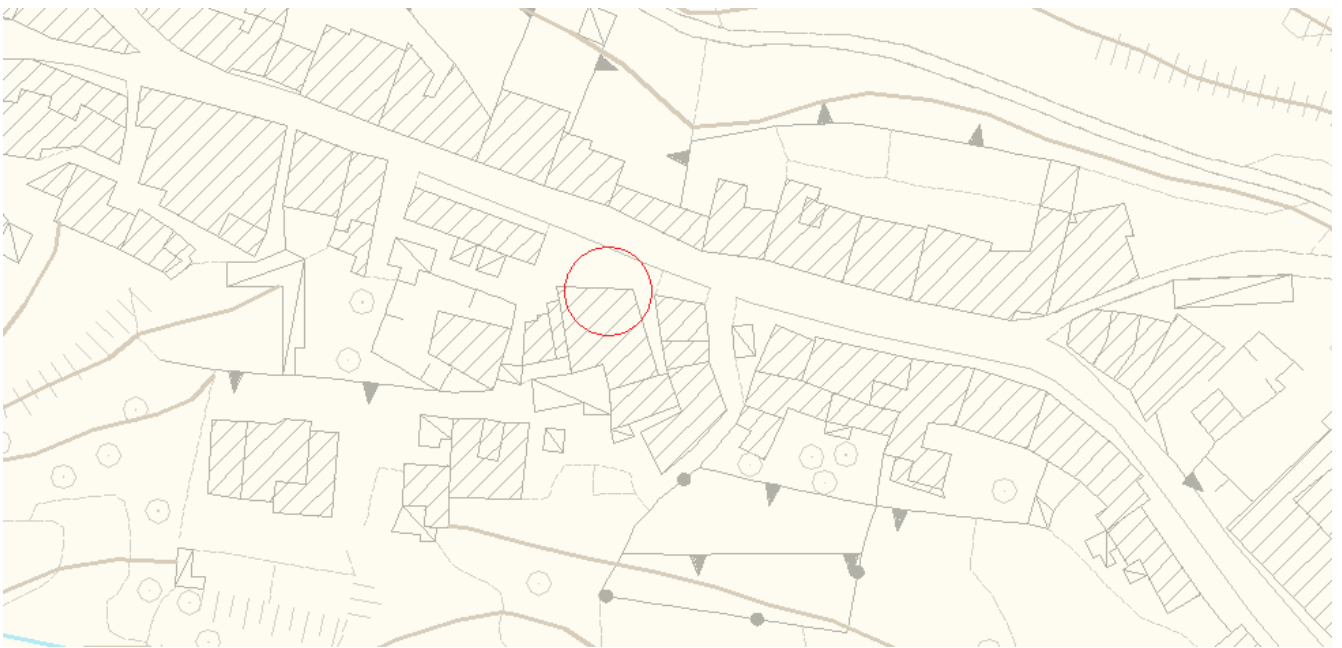
L'edificio, rispetto allo strumento urbanistico vigente

<b>A</b>	<b>B</b>	<b>C</b>
<b>D</b>	<b>E</b>	<b>F</b>

Possibilità di un ampliamento dell'edificio  **NO**

Possibilità di utilizzare aree libere adiacenti  **NO**

**NOTE**





<b>COMUNE DI SIDERNO</b>	
Rilevazione delle Attrezzature e dei Servizi	
Scheda n°	1
Tipologia	SANITA'

**NOME**


**Indirizzo**

**Contesto**

urbano	<input checked="" type="checkbox"/>	extraurbano	<input type="checkbox"/>
--------	-------------------------------------	-------------	--------------------------

**Livello**

locale	<input type="checkbox"/>	comunale	<input checked="" type="checkbox"/>
Comprens.	<input type="checkbox"/>	provinciale	<input type="checkbox"/>



*stralcio planimetrico*

Riguardo lo strumento urbanistico generale risulta:

<b>Esistente X</b>	<b>Previsto</b>
--------------------	-----------------

**Superficie del lotto**

19435	mq.
-------	-----

**N. piani fuori terra**

4
---

**Superficie coperta per piano**

3225	mq.
------	-----

**Sup. coperta tot**

12900
-------

**Volume edificio**

48375	mc.
-------	-----

**Altezza**

15
----

**Caratteri della sede**

Proprietà 

Propria
Impropria X

Dimensione 

Adeguata X
da rilocalizzare
da ampliare

Stato 

Buono X
Mediocre
Cattivo

**Inquadramento urbanistico**

L'edificio, rispetto allo strumento urbanistico vigente

<b>A</b>	<b>B</b>	<b>C</b>
<b>D</b>	<b>E</b>	<b>F</b>

Possibilità di un ampliamento dell'edificio 

<b>SI</b>	<input type="checkbox"/>
-----------	--------------------------

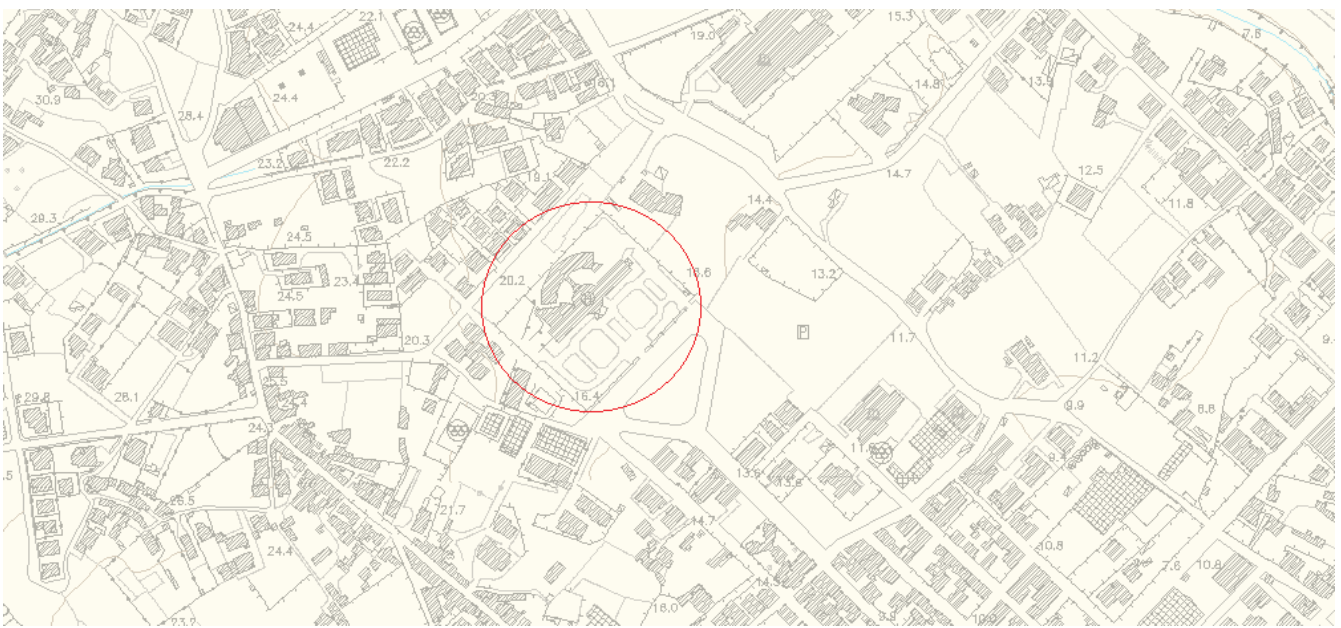
Possibilità di utilizzare aree libere adiacenti 

<b>SI</b>	<input type="checkbox"/>
-----------	--------------------------

**NOTE**




Comune di Siderno(RC)  
PIANO STRUTTURALE COMUNALE (PSC)






<b>COMUNE DI SIDERNO</b>	
Rilevazione delle Attrezzature e dei Servizi	
Scheda n°	2
Tipologia	SANITA'

**NOME** FARMACIA ANTICO

**Indirizzo** CORSO DELLA REPUBBLICA

**Contesto** urbano  extraurbano

**Livello** locale  comunale   
Comprens.  provinciale



*stralcio planimetrico*

Riguardo lo strumento urbanistico generale risulta:

<b>Esistente X</b>	<b>Previsto</b>
--------------------	-----------------

**Superficie del lotto**  mq.

**N. piani fuori terra**

**Superficie coperta per piano**  mq.

**Sup. coperta tot**

**Volume edificio**  mc.

**Altezza**

**Caratteri della sede**

Proprietà  Propria  
 Impropria X

Dimensione  Adeguata X  
 da rilocalizzare  
 da ampliare

Stato  Buono X  
 Mediocre  
 Cattivo

**Inquadramento urbanistico**

L'edificio, rispetto allo strumento urbanistico vigente

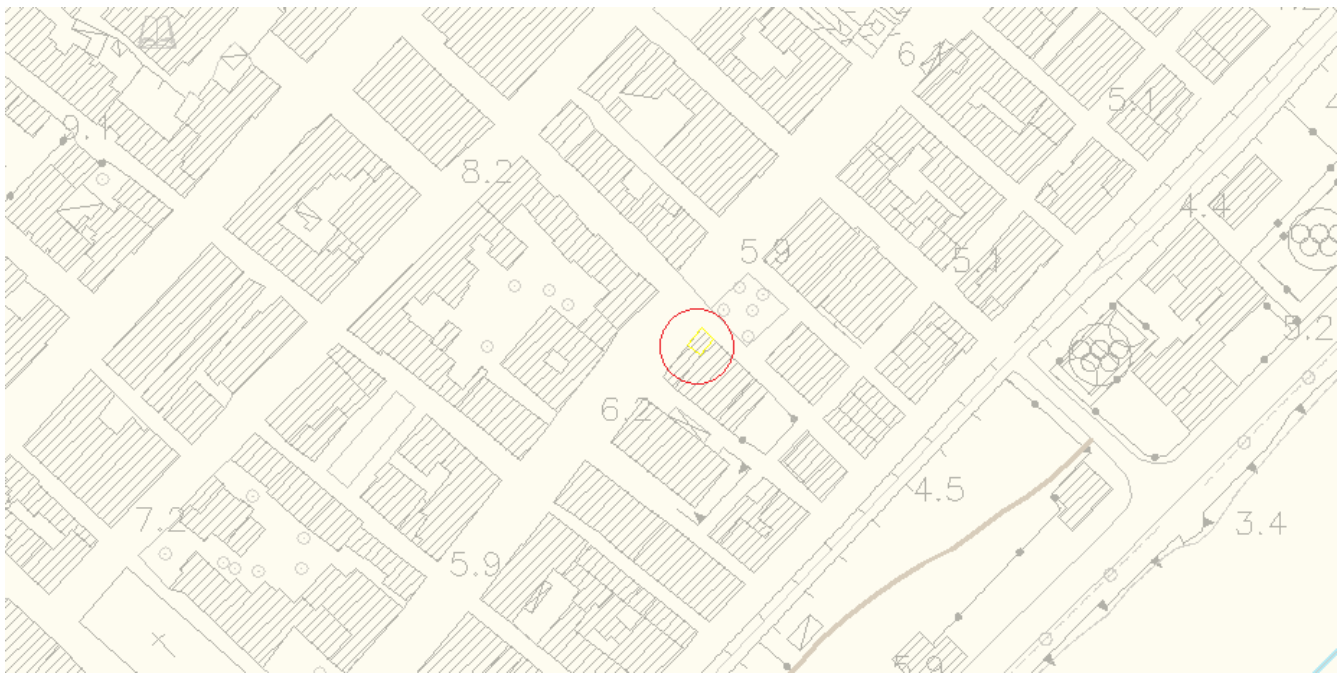
<b>A</b>	<b>B</b>	<b>C</b>
<b>D</b>	<b>E</b>	<b>F</b>

Possibilità di un ampliamento dell'edificio  **NO**

Possibilità di utilizzare aree libere adiacenti  **NO**


**NOTE**

--------------





<b>COMUNE DI SIDERNO</b>	
Rilevazione delle Attrezzature e dei Servizi	
Scheda n°	3
Tipologia	SANITA'



**NOME** FARMACIA CENTRALE

**Indirizzo** CORSO DELLA REPUBBLICA

**Contesto** urbano  extraurbano

**Livello** locale  comunale   
Comprens.  provinciale

*stralcio planimetrico*

Riguardo lo strumento urbanistico generale risulta:

<b>Esistente X</b>	<b>Previsto</b>
--------------------	-----------------

**Superficie del lotto**  mq.

**N. piani fuori terra**

**Superficie coperta per piano**  mq.

**Sup. coperta tot**

**Volume edificio**  mc.

**Altezza**

**Caratteri della sede**

Proprietà  Propria  
 Impropria X

Dimensione  Adeguata X  
 da rilocalizzare  
 da ampliare

Stato  Buono X  
 Mediocre  
 Cattivo

**Inquadramento urbanistico**

L'edificio, rispetto allo strumento urbanistico vigente

<b>A</b>	<b>B</b>	<b>C</b>
<b>D</b>	<b>E</b>	<b>F</b>

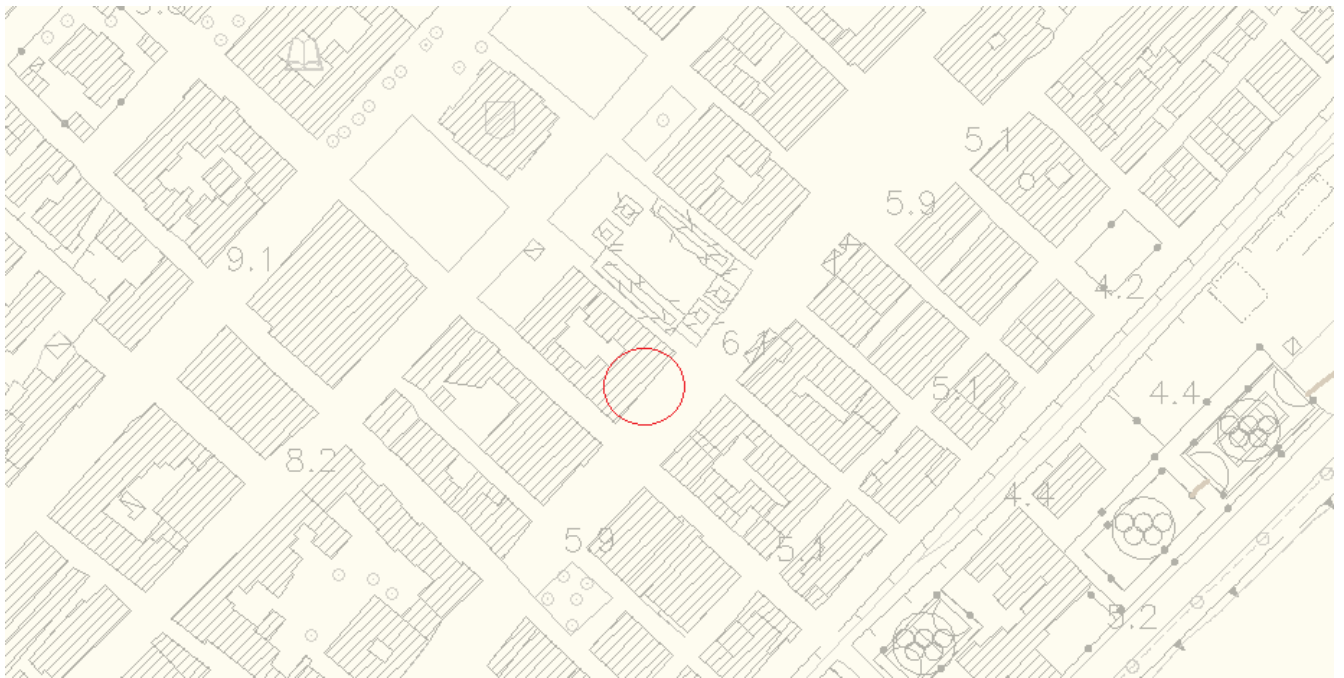
Possibilità di un ampliamento dell'edificio  **NO**

Possibilità di utilizzare aree libere adiacenti  **NO**

**NOTE**




Comune di Siderno(RC)  
PIANO STRUTTURALE COMUNALE (PSC)






<b>COMUNE DI SIDERNO</b>	
Rilevazione delle Attrezzature e dei Servizi	
Scheda n°	4
Tipologia	SANITA'

**NOME**

**Indirizzo**

**Contesto**  urbano  X  extraurbano

**Livello**  locale  comunale  X  
 Comprens.  provinciale



*stralcio planimetrico*

Riguardo lo strumento urbanistico generale risulta:

<b>Esistente X</b>	<b>Previsto</b>
--------------------	-----------------

**Superficie del lotto**  mq.

**N. piani fuori terra**

**Superficie coperta per piano**  mq.

**Sup. coperta tot**

**Volume edificio**  mc.

**Altezza**

**Caratteri della sede**

Proprietà  Propria  Impropria X

Dimensione  Adeguata X  
 da rilocalizzare  
 da ampliare

Stato  Buono X  
 Mediocre  
 Cattivo

**Inquadramento urbanistico**

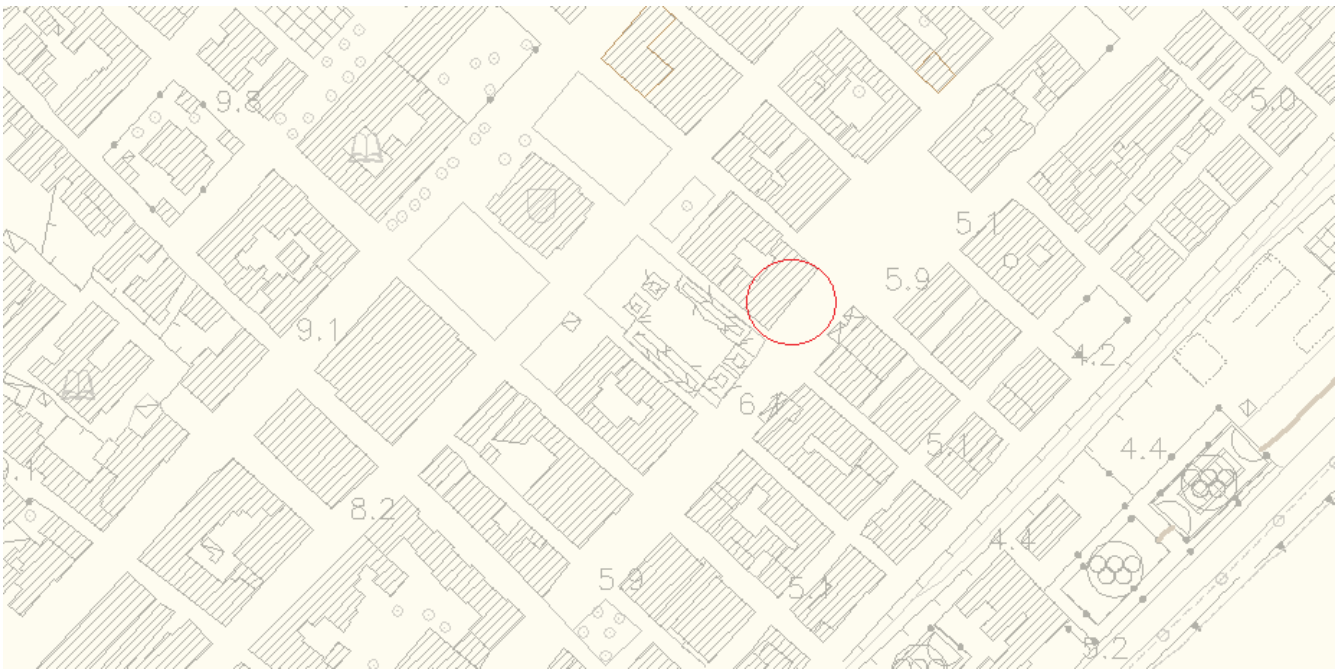
L'edificio, rispetto allo strumento urbanistico vigente

<b>A</b>	<b>B</b>	<b>C</b>
<b>D</b>	<b>E</b>	<b>F</b>

Possibilità di un ampliamento dell'edificio  **NO**

Possibilità di utilizzare aree libere adiacenti  **NO**


**NOTE**





<b>COMUNE DI SIDERNO</b>	
Rilevazione delle Attrezzature e dei Servizi	
Scheda n°	5
Tipologia	SANITA'



**NOME** FARMACIA GAGLIARDI PASQUALE

**Indirizzo** VIA TORONTO, DONISI

**Contesto** urbano  extraurbano

**Livello** locale  comunale   
Compens.  provinciale

*stralcio planimetrico*

Riguardo lo strumento urbanistico generale risulta:

<b>Esistente X</b>	<b>Previsto</b>
--------------------	-----------------

**Superficie del lotto**  mq.

**N. piani fuori terra**

**Superficie coperta per piano**  mq.

**Sup. coperta tot**

**Volume edificio**  mc.

**Altezza**

**Caratteri della sede**

Proprietà  Propria   
 Impropria X

Dimensione  Adeguata X   
 da rilocalizzare   
 da ampliare

Stato  Buono X   
 Mediocre   
 Cattivo

**Inquadramento urbanistico**

L'edificio, rispetto allo strumento urbanistico vigente

<b>A</b>	<b>B</b>	<b>C</b>
<b>D</b>	<b>E</b>	<b>F</b>

Possibilità di un ampliamento dell'edificio  **NO**


Possibilità di utilizzare aree libere adiacenti  **NO**

**NOTE**






<b>COMUNE DI SIDERNO</b>	
Rilevazione delle Attrezzature e dei Servizi	
Scheda n°	11
Tipologia	POSTE E SERVIZI FINANZIARI



**NOME**

**Indirizzo**

**Contesto**  urbano  X  extraurbano

**Livello**  locale  comunale  X  
 Comprens.  provinciale

*stralcio planimetrico*

Riguardo lo strumento urbanistico generale risulta:

<b>Esistente X</b>	<b>Previsto</b>
--------------------	-----------------

**Superficie del lotto**  mq.

**N. piani fuori terra**

**Superficie coperta per piano**  mq.

**Sup. coperta tot**

**Volume edificio**  mc.

**Altezza**

**Caratteri della sede**

Proprietà

Dimensione

Stato

**Inquadramento urbanistico**

L'edificio, rispetto allo strumento urbanistico vigente

<b>A</b>	<b>B</b>	<b>C</b>
<b>D</b>	<b>E</b>	<b>F</b>

Possibilità di un ampliamento dell'edificio

Possibilità di utilizzare aree libere adiacenti


**NOTE**

--------------





<b>COMUNE DI SIDERNO</b>	
Rilevazione delle Attrezzature e dei Servizi	
Scheda n°	1
Tipologia	POSTE E SERVIZI FINANZIARI



**NOME** UFFICIO POSTALE SIDERNI MARINA

**Indirizzo** CORSO DELLA REPUBBLICA

**Contesto** urbano  extraurbano

**Livello** locale  comunale   
Comprens.  provinciale

*stralcio planimetrico*

Riguardo lo strumento urbanistico generale risulta:

<b>Esistente X</b>	<b>Previsto</b>
--------------------	-----------------

**Superficie del lotto** 206 mq.

**N. piani fuori terra**

**Superficie coperta per piano** 206 mq.

**Sup. coperta tot**

**Volume edificio** mc.

**Altezza**

**Caratteri della sede**

Proprietà  
Propria   
Impropria

Dimensione  
Adeguata   
da rilocalizzare   
da ampliare

Stato  
Buono   
Mediocre   
Cattivo

**Inquadramento urbanistico**

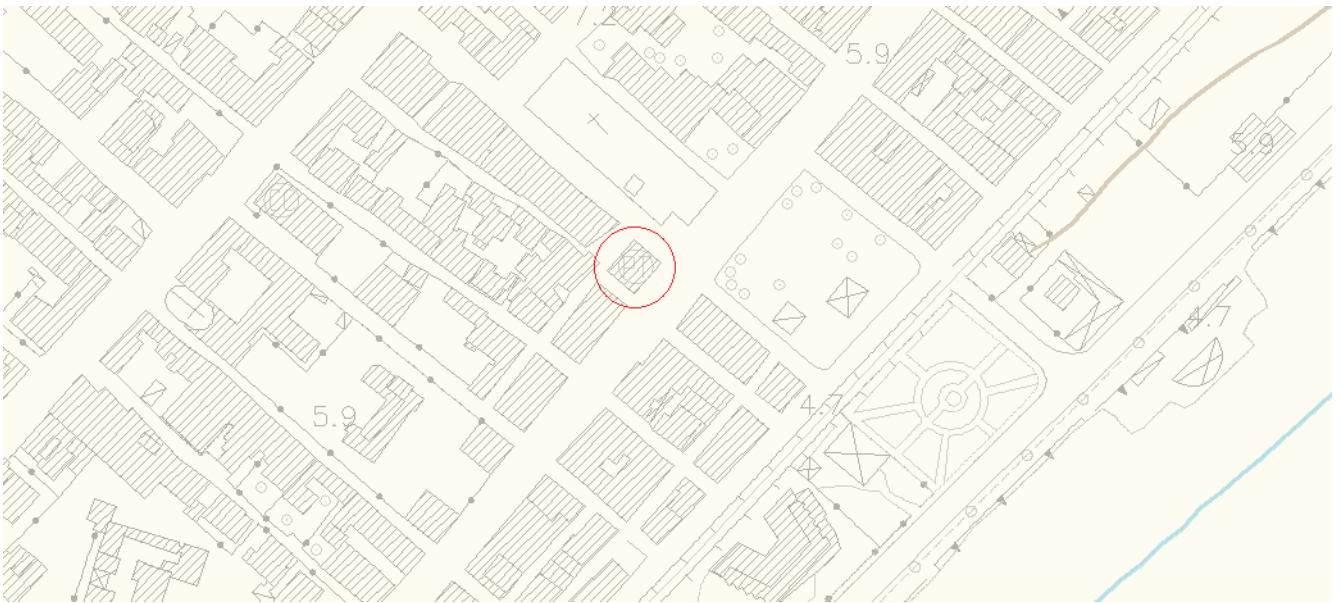
L'edificio, rispetto allo strumento urbanistico vigente

<b>A</b>	<b>B</b>	<b>C</b>
<b>D</b>	<b>E</b>	<b>F</b>

Possibilità di un ampliamento dell'edificio  **NO**

Possibilità di utilizzare aree libere adiacenti  **NO**

**NOTE**




<b>COMUNE DI SIDERNO</b>	
Rilevazione delle Attrezzature e dei Servizi	
Scheda n°	2
Tipologia	POSTE E SERVIZI FINANZIARI

**NOME** UFFICIO POSTALE SIDERNO MARINA

**Indirizzo** VIA MATTEOTTI

**Contesto** urbano  extraurbano

**Livello** locale  comunale   
Comprens.  provinciale



*stralcio planimetrico*

Riguardo lo strumento urbanistico generale risulta:

<b>Esistente X</b>	<b>Previsto</b>
--------------------	-----------------

**Superficie del lotto**  mq.

**N. piani fuori terra**

**Superficie coperta per piano** 280 mq.

**Sup. coperta tot**

**Volume edificio**  mc.

**Altezza**

**Caratteri della sede**

Proprietà  Propria   
 Impropria X

Dimensione  Adeguata X  
 da rilocalizzare  
 da ampliare

Stato  Buono X  
 Mediocre  
 Cattivo

**Inquadramento urbanistico**

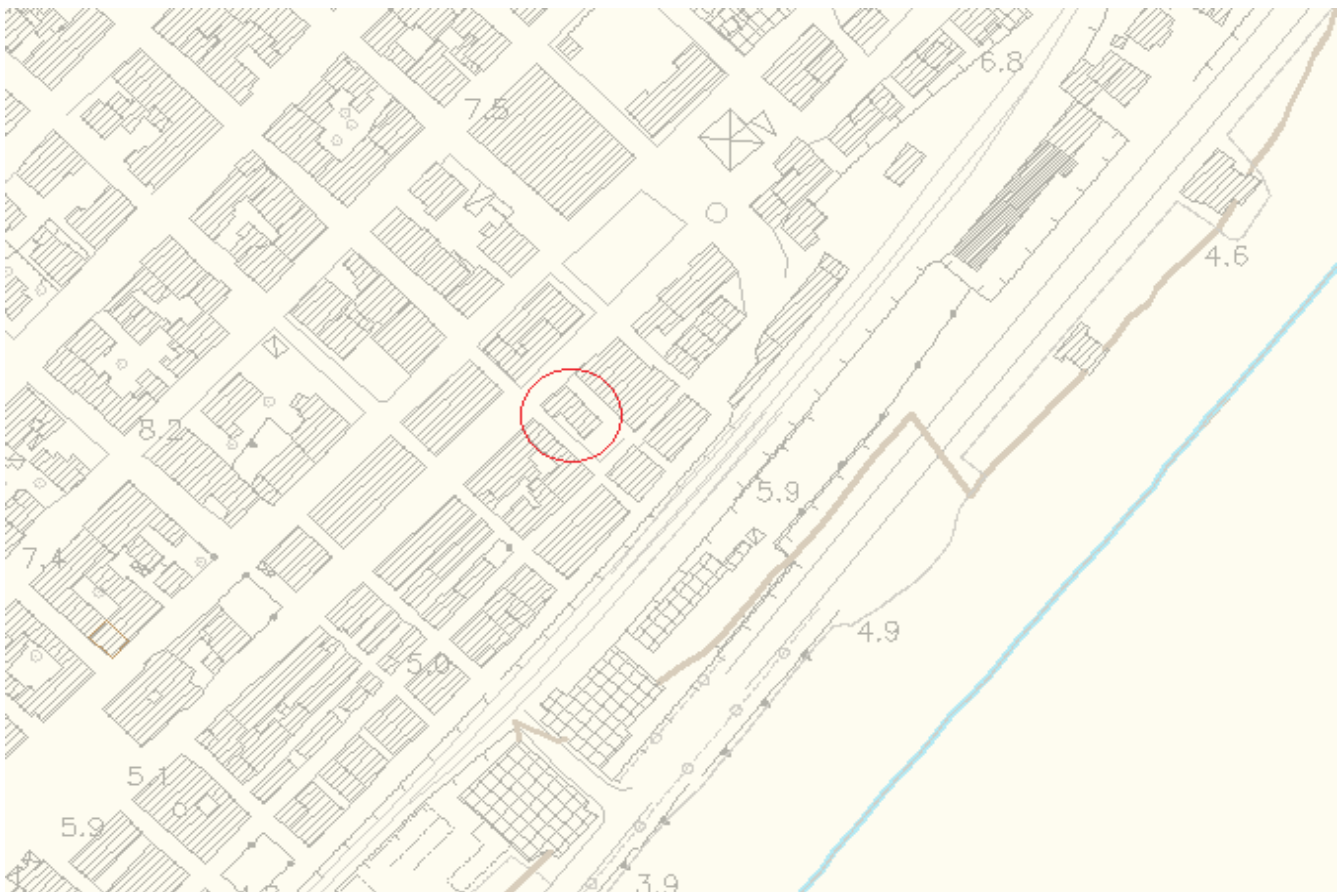
L'edificio, rispetto allo strumento urbanistico vigente

<b>A</b>	<b>B</b>	<b>C</b>
<b>D</b>	<b>E</b>	<b>F</b>

Possibilità di un ampliamento dell'edificio  **NO**

Possibilità di utilizzare aree libere adiacenti  **NO**


**NOTE**





<b>COMUNE DI SIDERNO</b>	
Rilevazione delle Attrezzature e dei Servizi	
Scheda n°	3
Tipologia	POSTE E SERVIZI FINANZIARI



**NOME** UFFICIO POSTALE SIDERNO SUPERIORE

**Indirizzo** VIA SAN CARLO

**Contesto** urbano  extraurbano

**Livello** locale  comunale   
Comprens.  provinciale

*stralcio planimetrico*

Riguardo lo strumento urbanistico generale risulta:

<b>Esistente X</b>	<b>Previsto</b>
--------------------	-----------------

**Superficie del lotto**  mq.

**N. piani fuori terra**

**Superficie coperta per piano** 45 mq.

**Sup. coperta tot**

**Volume edificio**  mc.

**Altezza**

**Caratteri della sede**

Proprietà  Propria   
 Impropria X

Dimensione  Adeguata X   
 da rilocalizzare   
 da ampliare

Stato  Buono X   
 Mediocre   
 Cattivo

**Inquadramento urbanistico**

L'edificio, rispetto allo strumento urbanistico vigente

<b>A</b>	<b>B</b>	<b>C</b>
<b>D</b>	<b>E</b>	<b>F</b>

Possibilità di un ampliamento dell'edificio  **NO**


Possibilità di utilizzare aree libere adiacenti  **NO**

**NOTE**






<b>COMUNE DI SIDERNO</b>	
Rilevazione delle Attrezzature e dei Servizi	
Scheda n°	4
Tipologia	POSTE E SERVIZI FINANZIARI



**NOME** UFFICIO POSTALE DONISI

**Indirizzo** VIA BRASILIA

**Contesto** urbano  extraurbano

**Livello** locale  comunale   
Comprens.  provinciale

*stralcio planimetrico*

Riguardo lo strumento urbanistico generale risulta:

<b>Esistente X</b>	<b>Previsto</b>
--------------------	-----------------

**Superficie del lotto**  mq.

**N. piani fuori terra**

**Superficie coperta per piano** 155 mq.

**Sup. coperta tot**

**Volume edificio**  mc.

**Altezza**

**Caratteri della sede**

Proprietà  Propria   
 Impropria X

Dimensione  Adeguata X  
 da rilocalizzare  
 da ampliare

Stato  Buono X  
 Mediocre  
 Cattivo

**Inquadramento urbanistico**

L'edificio, rispetto allo strumento urbanistico vigente

<b>A</b>	<b>B</b>	<b>C</b>
<b>D</b>	<b>E</b>	<b>F</b>

Possibilità di un ampliamento dell'edificio  **NO**

Possibilità di utilizzare aree libere adiacenti  **NO**


**NOTE**

--------------





<b>COMUNE DI SIDERNO</b>	
Rilevazione delle Attrezzature e dei Servizi	
Scheda n°	5
Tipologia	POSTE E SERVIZI FINANZIARI



**NOME**

**Indirizzo**

**Contesto**  urbano  X  extraurbano

**Livello**  locale  comunale  X  
 Comprens.  provinciale

*stralcio planimetrico*

Riguardo lo strumento urbanistico generale risulta:

<b>Esistente X</b>	<b>Previsto</b>
--------------------	-----------------

**Superficie del lotto**  mq.

**N. piani fuori terra**

**Superficie coperta per piano**  mq.

**Sup. coperta tot**

**Volume edificio**  mc.

**Altezza**

**Caratteri della sede**

Proprietà

Dimensione

Stato

**Inquadramento urbanistico**

L'edificio, rispetto allo strumento urbanistico vigente

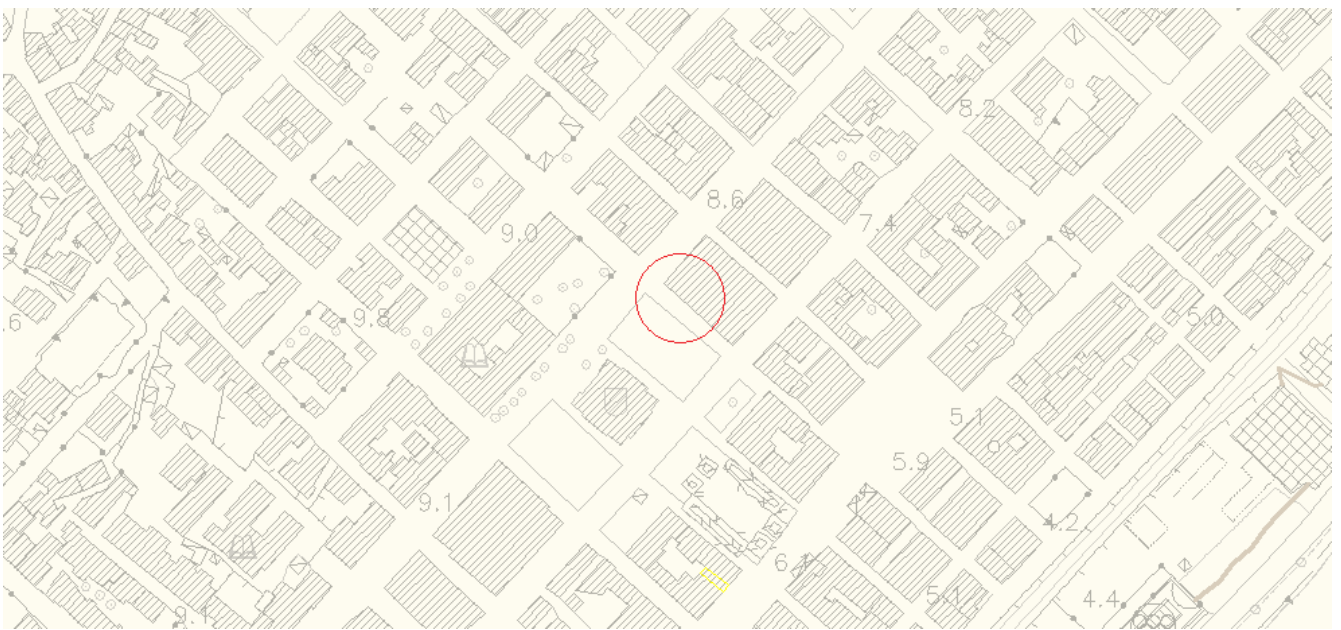
<b>A</b>	<b>B</b>	<b>C</b>
<b>D</b>	<b>E</b>	<b>F</b>

Possibilità di un ampliamento dell'edificio

Possibilità di utilizzare aree libere adiacenti

**NOTE**

--------------





<b>COMUNE DI SIDERNO</b>	
Rilevazione delle Attrezzature e dei Servizi	
Scheda n°	6
Tipologia	POSTE E SERVIZI FINANZIARI

**NOME**

BANCA DI CREDITO COPERATIVO DI CITTANOVA
--

**Indirizzo**


CORSO GARIBALDI
-----------------

**Contesto**

urbano	<input checked="" type="checkbox"/>	extraurbano	<input type="checkbox"/>
--------	-------------------------------------	-------------	--------------------------

**Livello**

locale	<input type="checkbox"/>	comunale	<input checked="" type="checkbox"/>
Comprens.	<input type="checkbox"/>	provinciale	<input type="checkbox"/>



*stralcio planimetrico*

Riguardo lo strumento urbanistico generale risulta:

<b>Esistente X</b>	<b>Previsto</b>
--------------------	-----------------

**Superficie del lotto**

	mq.
--	-----

**N. piani fuori terra**

--

**Superficie coperta per piano**

151	mq.
-----	-----

**Sup. coperta tot**

--

**Volume edificio**

	mc.
--	-----

**Altezza**

--

**Caratteri della sede**

Proprietà

Propria
Impropria X

Dimensione

Adeguata X
da rilocalizzare
da ampliare

Stato

Buono X
Mediocre
Cattivo

**Inquadramento urbanistico**

L'edificio, rispetto allo strumento urbanistico vigente

<b>A</b>	<b>B</b>	<b>C</b>
<b>D</b>	<b>E</b>	<b>F</b>

Possibilità di un ampliamento dell'edificio

<b>NO</b>
-----------

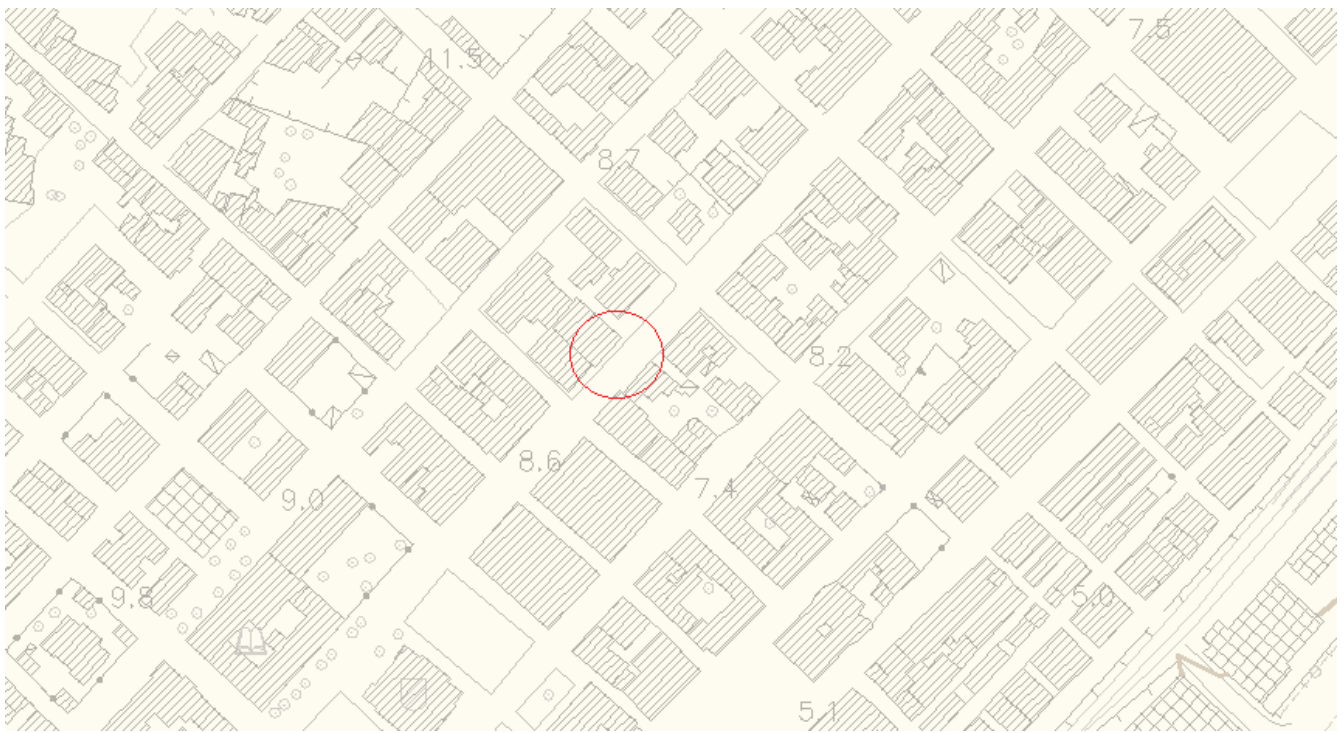
Possibilità di utilizzare aree libere adiacenti

<b>NO</b>
-----------

**NOTE**




Comune di Siderno(RC)  
PIANO STRUTTURALE COMUNALE (PSC)








<b>COMUNE DI SIDERNO</b>	
Rilevazione delle Attrezzature e dei Servizi	
Scheda n°	7
Tipologia	POSTE E SERVIZI FINANZIARI

**NOME**

**Indirizzo**

**Contesto**  urbano  X  extraurbano

**Livello**  locale  comunale  X  
 Comprens.  provinciale



*stralcio planimetrico*

Riguardo lo strumento urbanistico generale risulta:

<b>Esistente X</b>	<b>Previsto</b>
--------------------	-----------------

**Superficie del lotto**  mq.

**N. piani fuori terra**

**Superficie coperta per piano**  mq.

**Sup. coperta tot**

**Volume edificio**  mc.

**Altezza**

**Caratteri della sede**

Proprietà

Dimensione

Stato

**Inquadramento urbanistico**

L'edificio, rispetto allo strumento urbanistico vigente

<b>A</b>	<b>B</b>	<b>C</b>
<b>D</b>	<b>E</b>	<b>F</b>

Possibilità di un ampliamento dell'edificio

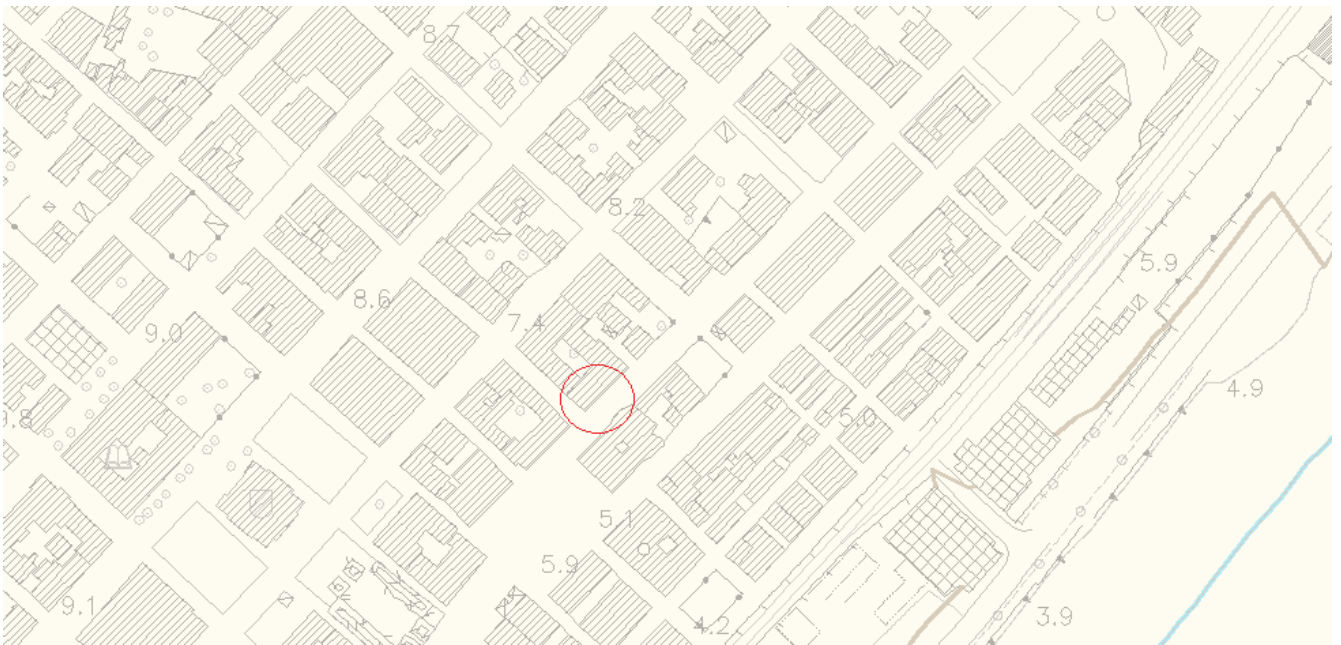
Possibilità di utilizzare aree libere adiacenti

**NOTE**

--------------



Comune di Siderno(RC)  
PIANO STRUTTURALE COMUNALE (PSC)






<b>COMUNE DI SIDERNO</b>	
Rilevazione delle Attrezzature e dei Servizi	
Scheda n°	8
Tipologia	POSTE E SERVIZI FINANZIARI

**NOME**

**Indirizzo**

**Contesto**  urbano  X  extraurbano

**Livello**  locale  comunale  X  
 Comprens.  provinciale



*stralcio planimetrico*

Riguardo lo strumento urbanistico generale risulta:

<b>Esistente X</b>	<b>Previsto</b>
--------------------	-----------------

**Superficie del lotto**  mq.

**N. piani fuori terra**

**Superficie coperta per piano**  mq.

**Sup. coperta tot**

**Volume edificio**  mc.

**Altezza**

**Caratteri della sede**

Proprietà

Dimensione

Stato

**Inquadramento urbanistico**

L'edificio, rispetto allo strumento urbanistico vigente

<b>A</b>	<b>B</b>	<b>C</b>
<b>D</b>	<b>E</b>	<b>F</b>

Possibilità di un ampliamento dell'edificio

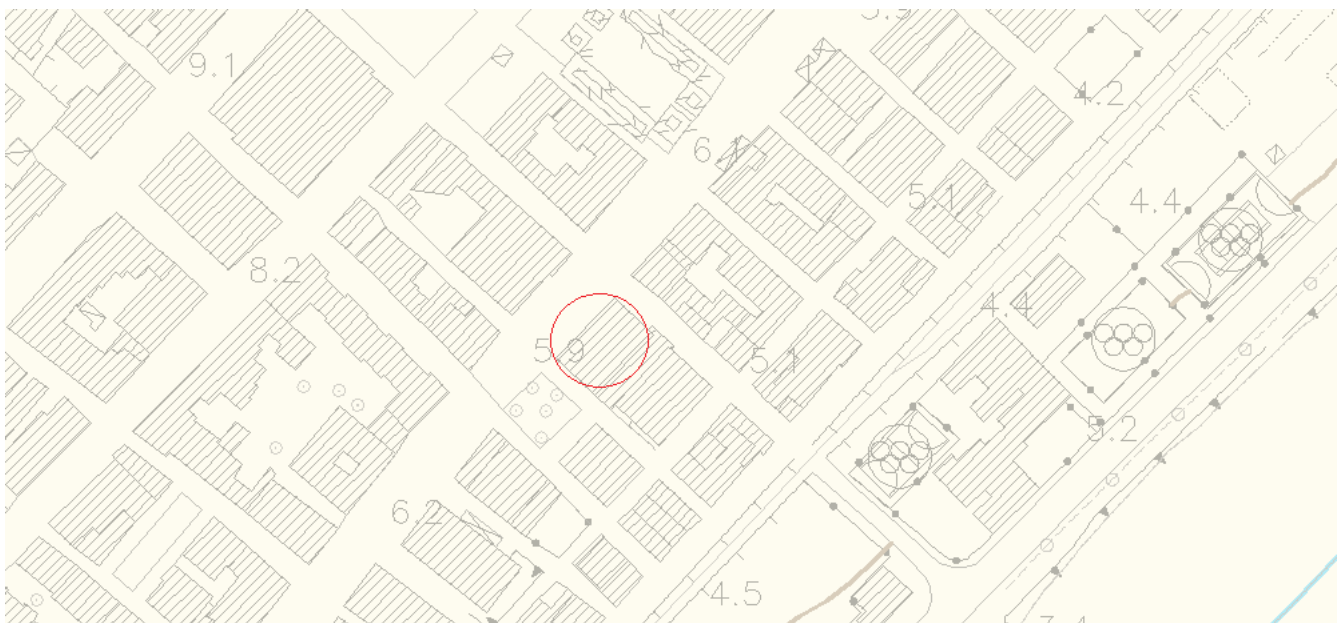
Possibilità di utilizzare aree libere adiacenti

**NOTE**

--------------




Comune di Siderno(RC)  
PIANO STRUTTURALE COMUNALE (PSC)





<b>COMUNE DI SIDERNO</b>	
Rilevazione delle Attrezzature e dei Servizi	
Scheda n°	9
Tipologia	POSTE E SERVIZI FINANZIARI



**NOME**

**Indirizzo**

**Contesto**  urbano  X  extraurbano

**Livello**  locale  comunale  X  
 Comprens.  provinciale

*stralcio planimetrico*

Riguardo lo strumento urbanistico generale risulta:

<b>Esistente X</b>	<b>Previsto</b>
--------------------	-----------------

**Superficie del lotto**  mq.

**N. piani fuori terra**

**Superficie coperta per piano**  mq.

**Sup. coperta tot**

**Volume edificio**  mc.

**Altezza**

**Caratteri della sede**

Proprietà

Dimensione

Stato

**Inquadramento urbanistico**

L'edificio, rispetto allo strumento urbanistico vigente

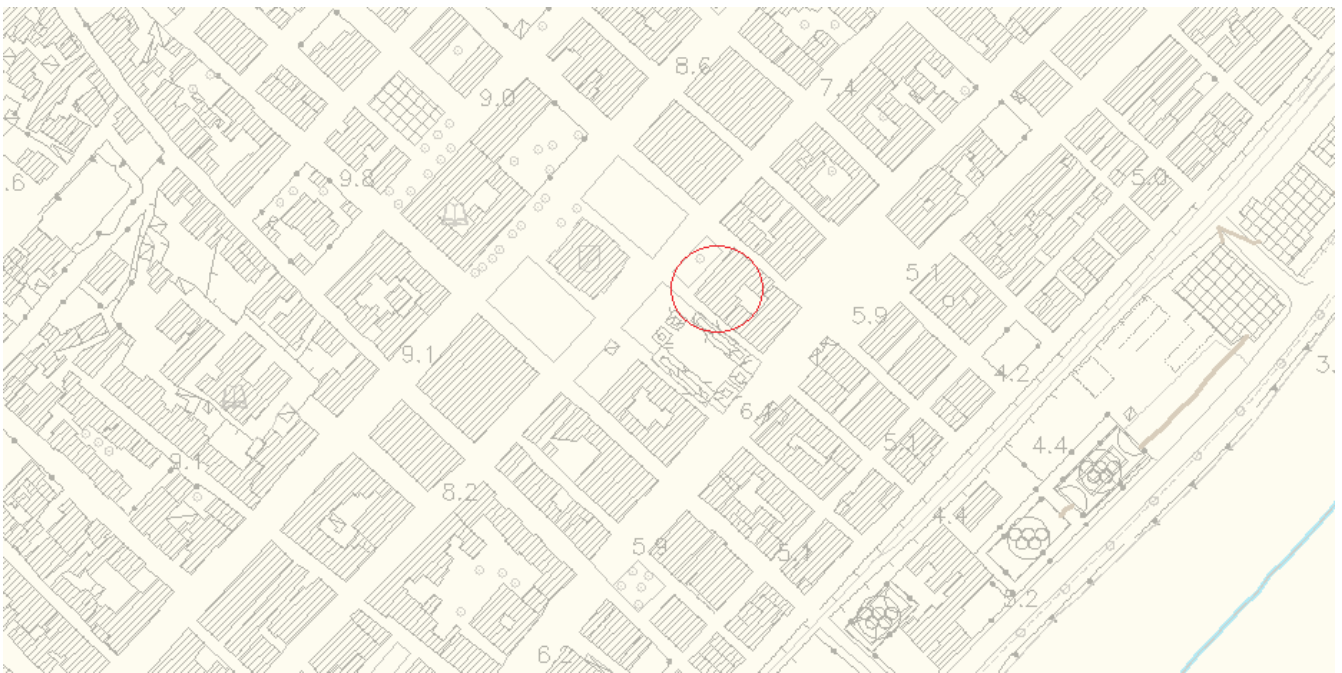
<b>A</b>	<b>B</b>	<b>C</b>
<b>D</b>	<b>E</b>	<b>F</b>

Possibilità di un ampliamento dell'edificio

Possibilità di utilizzare aree libere adiacenti


**NOTE**

--------------





<b>COMUNE DI SIDERNO</b>	
Rilevazione delle Attrezzature e dei Servizi	
Scheda n°	10
Tipologia	POSTE E SERVIZI FINANZIARI



**NOME** BANCO DI NAPOLI

**Indirizzo** PIAZZA MARCONI

**Contesto** urbano  extraurbano

**Livello** locale  comunale   
Compens.  provinciale

*stralcio planimetrico*

Riguardo lo strumento urbanistico generale risulta:

<b>Esistente X</b>	<b>Previsto</b>
--------------------	-----------------

**Superficie del lotto** 728 mq.

**N. piani fuori terra**

**Superficie coperta per piano** mq.

**Sup. coperta tot**

**Volume edificio** mc.

**Altezza**

**Caratteri della sede**

Proprietà Propria   
Impropria

Dimensione Adeguata   
da rilocalizzare   
da ampliare

Stato Buono   
Mediocre   
Cattivo

**Inquadramento urbanistico**

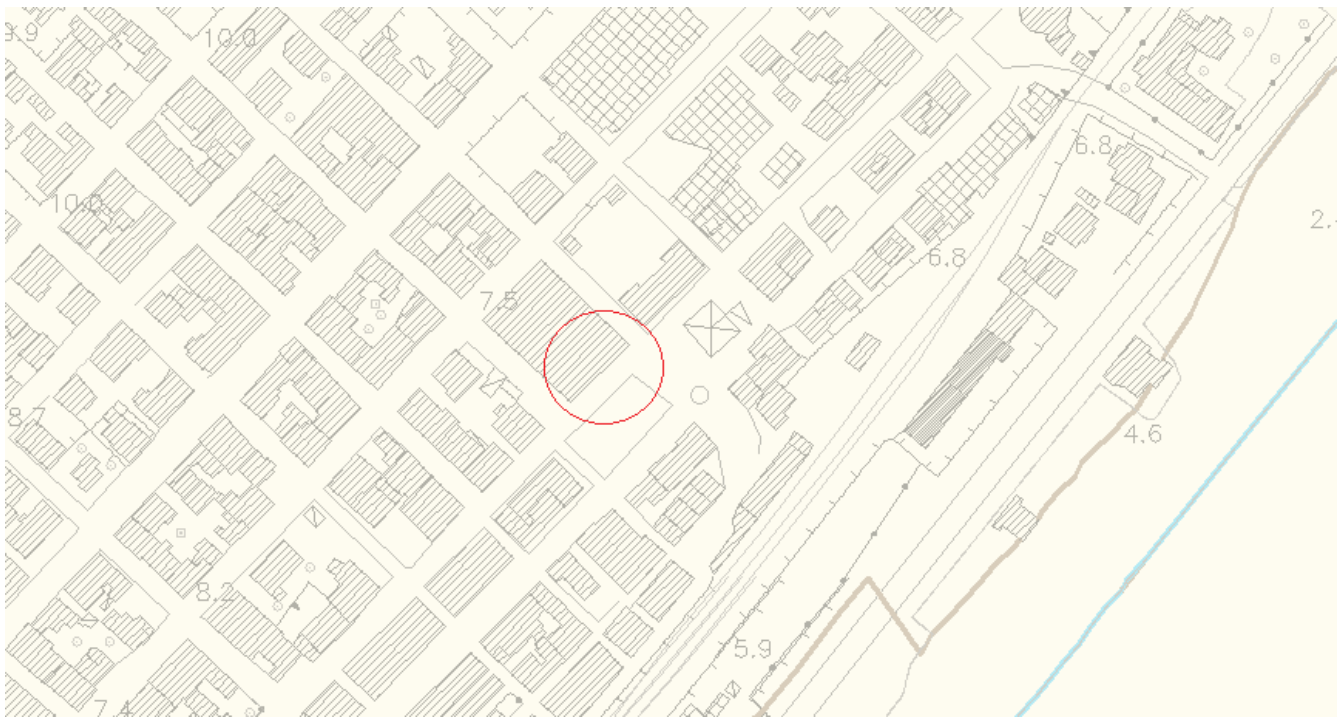
L'edificio, rispetto allo strumento urbanistico vigente

<b>A</b>	<b>B</b>	<b>C</b>
<b>D</b>	<b>E</b>	<b>F</b>

Possibilità di un ampliamento dell'edificio  **NO**

Possibilità di utilizzare aree libere adiacenti  **NO**

**NOTE**






<b>COMUNE DI SIDERNO</b>	
Rilevazione delle Attrezzature e dei Servizi	
Scheda n°	11
Tipologia	POSTE E SERVIZI FINANZIARI

**NOME**

**Indirizzo**

**Contesto**  urbano  X  extraurbano

**Livello**  locale  comunale  X  
 Comprens.  provinciale



*stralcio planimetrico*

Riguardo lo strumento urbanistico generale risulta:

<b>Esistente X</b>	<b>Previsto</b>
--------------------	-----------------

**Superficie del lotto**  mq.

**N. piani fuori terra**

**Superficie coperta per piano**  mq.

**Sup. coperta tot**

**Volume edificio**  mc.

**Altezza**

**Caratteri della sede**

Proprietà

Dimensione

Stato

**Inquadramento urbanistico**

L'edificio, rispetto allo strumento urbanistico vigente

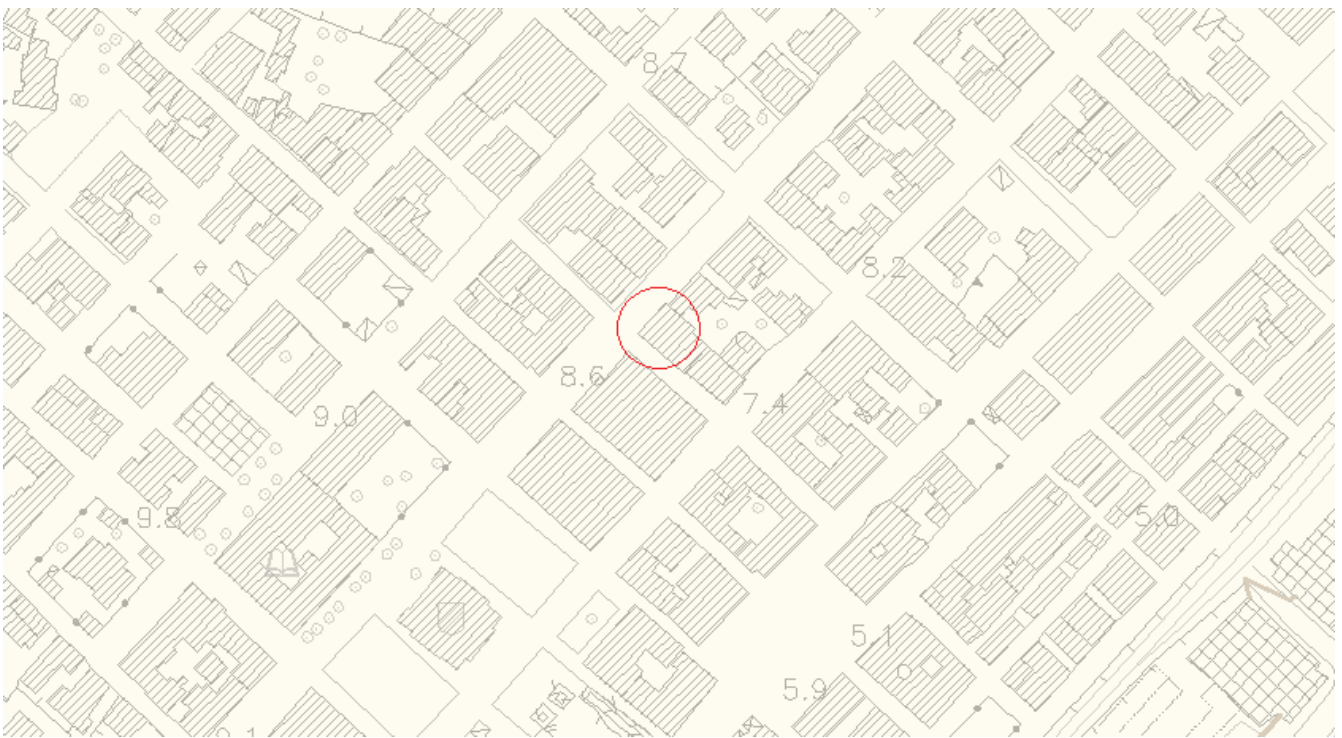
<b>A</b>	<b>B</b>	<b>C</b>
<b>D</b>	<b>E</b>	<b>F</b>

Possibilità di un ampliamento dell'edificio

Possibilità di utilizzare aree libere adiacenti


**NOTE**

--------------





<b>COMUNE DI SIDERNO</b>	
Rilevazione delle Attrezzature e dei Servizi	
Scheda n°	7
Tipologia	CULTURA E TEMPO LIBERO



**NOME** PALAZZETTO DELLO SPORT

**Indirizzo** VIA SASSO MARCONI

**Contesto** urbano  extraurbano

**Livello** locale  comunale   
Comprens.  provinciale

*stralcio planimetrico*

Riguardo lo strumento urbanistico generale risulta:

<b>Esistente</b>	<b>Previsto X</b>
------------------	-------------------

**Superficie del lotto** 4900 mq.

**N. piani fuori terra**

**Superficie coperta per piano** mq.

**Sup. coperta tot**

**Volume edificio** mc.

**Altezza**

**Caratteri della sede**

Proprietà  
Propria   
Impropria

Dimensione  
Adeguata   
da rilocalizzare   
da ampliare

Stato  
Buono   
Mediocre   
Cattivo

**Inquadramento urbanistico**

L'edificio, rispetto allo strumento urbanistico vigente

<b>A</b>	<b>B</b>	<b>C</b>
<b>D</b>	<b>E</b>	<b>F</b>

Possibilità di un ampliamento dell'edificio  **SI**

Possibilità di utilizzare aree libere adiacenti  **SI**

**NOTE**







<b>COMUNE DI SIDERNO</b>	
Rilevazione delle Attrezzature e dei Servizi	
Scheda n°	1
Tipologia	CULTURA E TEMPO LIBERO

**NOME**

**Indirizzo**

**Contesto**  urbano  X  extraurbano

**Livello**  locale  comunale  X  
 Comprens.  provinciale



*stralcio planimetrico*

Riguardo lo strumento urbanistico generale risulta:

<b>Esistente X</b>	<b>Previsto</b>
--------------------	-----------------

**Superficie del lotto**

**N. piani fuori terra**

**Superficie coperta per piano**

**Sup. coperta tot**

**Volume edificio**

**Altezza**

**Caratteri della sede**

Proprietà

Dimensione

Stato

**Inquadramento urbanistico**

L'edificio, rispetto allo strumento urbanistico vigente

<b>A</b>	<b>B</b>	<b>C</b>
<b>D</b>	<b>E</b>	<b>F</b>

Possibilità di un ampliamento dell'edificio

Possibilità di utilizzare aree libere adiacenti

**NOTE**

--------------





<b>COMUNE DI SIDERNO</b>	
Rilevazione delle Attrezzature e dei Servizi	
Scheda n°	2
Tipologia	CULTURA E TEMPO LIBERO

**NOME**

CENTRO CULTURALE Y.M.C.A. E TENNIS CLUB
---

**Indirizzo**


VIA LUNGOMARE
---------------

**Contesto**

urbano	<input checked="" type="checkbox"/>	extraurbano	<input type="checkbox"/>
--------	-------------------------------------	-------------	--------------------------

**Livello**

locale	<input type="checkbox"/>	comunale	<input checked="" type="checkbox"/>
Comprens.	<input type="checkbox"/>	provinciale	<input type="checkbox"/>



*stralcio planimetrico*

Riguardo lo strumento urbanistico generale risulta:

<b>Esistente X</b>	<b>Previsto</b>
--------------------	-----------------

**Superficie del lotto**

6280	mq.
------	-----

**N. piani fuori terra**

--

**Superficie coperta per piano**

	mq.
--	-----

**Sup. coperta tot**

--

**Volume edificio**

	mc.
--	-----

**Altezza**

--

**Caratteri della sede**

Proprietà

Propria <input checked="" type="checkbox"/>
Impropria <input type="checkbox"/>

Dimensione

Adeguata <input checked="" type="checkbox"/>
da rilocalizzare <input type="checkbox"/>
da ampliare <input type="checkbox"/>

Stato

Buono <input checked="" type="checkbox"/>
Mediocre <input type="checkbox"/>
Cattivo <input type="checkbox"/>

**Inquadramento urbanistico**

L'edificio, rispetto allo strumento urbanistico vigente

<b>A</b>	<b>B</b>	<b>C</b>
<b>D</b>	<b>E</b>	<b>F</b>

Possibilità di un ampliamento dell'edificio

<b>NO</b>
-----------

Possibilità di utilizzare aree libere adiacenti

<b>NO</b>
-----------

**NOTE**









<b>COMUNE DI SIDERNO</b>	
Rilevazione delle Attrezzature e dei Servizi	
Scheda n°	3
Tipologia	CULTURA E TEMPO LIBERO

**NOME** ANFITEATRO SIDERNO SUPERIORE

**Indirizzo** VIA SAN NICOLA

**Contesto** urbano  extraurbano

**Livello** locale  comunale   
Compens.  provinciale



*stralcio planimetrico*

Riguardo lo strumento urbanistico generale risulta:

<b>Esistente X</b>	<b>Previsto</b>
--------------------	-----------------

**Superficie del lotto** 670 mq.

**N. piani fuori terra**

**Superficie coperta per piano** mq.

**Sup. coperta tot**

**Volume edificio** mc.

**Altezza**

**Caratteri della sede**

Proprietà Propria   
Impropria

Dimensione Adeguata   
da rilocalizzare   
da ampliare

Stato Buono   
Mediocre   
Cattivo

**Inquadramento urbanistico**

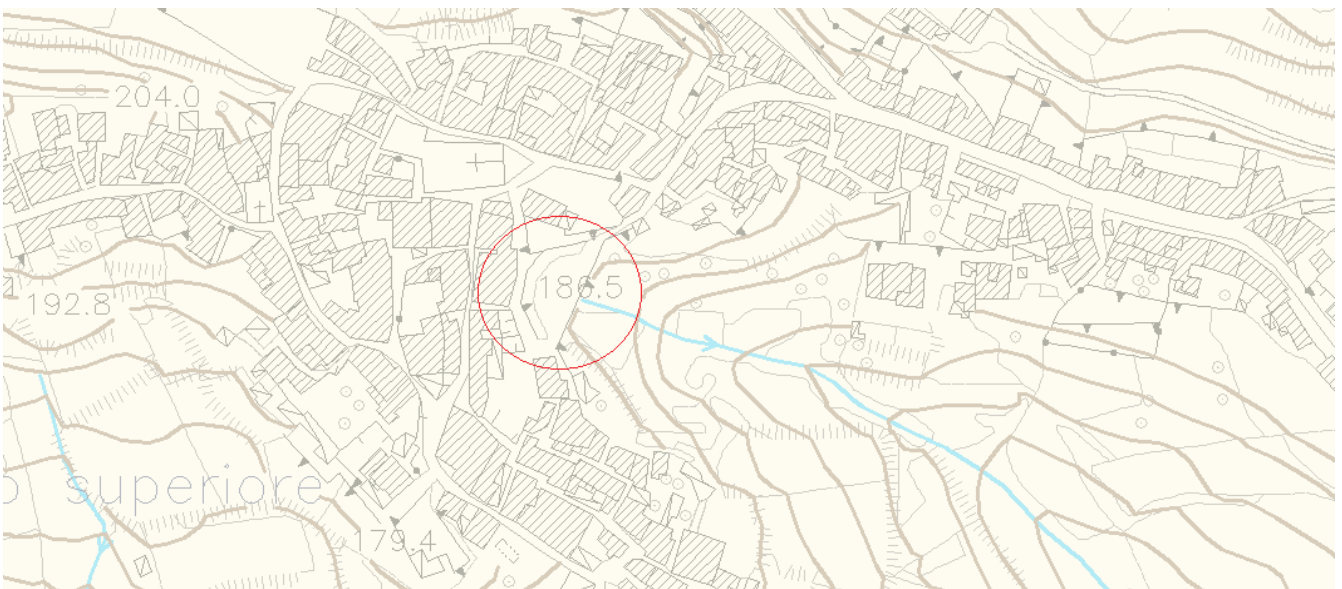
L'edificio, rispetto allo strumento urbanistico vigente

<b>A</b>	<b>B</b>	<b>C</b>
<b>D</b>	<b>E</b>	<b>F</b>

Possibilità di un ampliamento dell'edificio  **NO**

Possibilità di utilizzare aree libere adiacenti  **NO**

**NOTE**




<b>COMUNE DI SIDERNO</b>	
Rilevazione delle Attrezzature e dei Servizi	
Scheda n°	4
Tipologia	CULTURA E TEMPO LIBERO

**NOME** PALAZZO DE MOJA'

**Indirizzo** SLARGO CHIESA S. NICOLA DI BARI

**Contesto** urbano  extraurbano

**Livello** locale  comunale   
Comprens.  provinciale



*stralcio planimetrico*

Riguardo lo strumento urbanistico generale risulta:

<b>Esistente X</b>	<b>Previsto</b>
--------------------	-----------------

**Superficie del lotto** 240 mq.

**N. piani fuori terra**

**Superficie coperta per piano** mq.

**Sup. coperta tot**

**Volume edificio** mc.

**Altezza**

**Caratteri della sede**

Proprietà Propria   
Impropria

Dimensione Adeguata   
da rilocalizzare   
da ampliare

Stato Buono   
Mediocre   
Cattivo

**Inquadramento urbanistico**

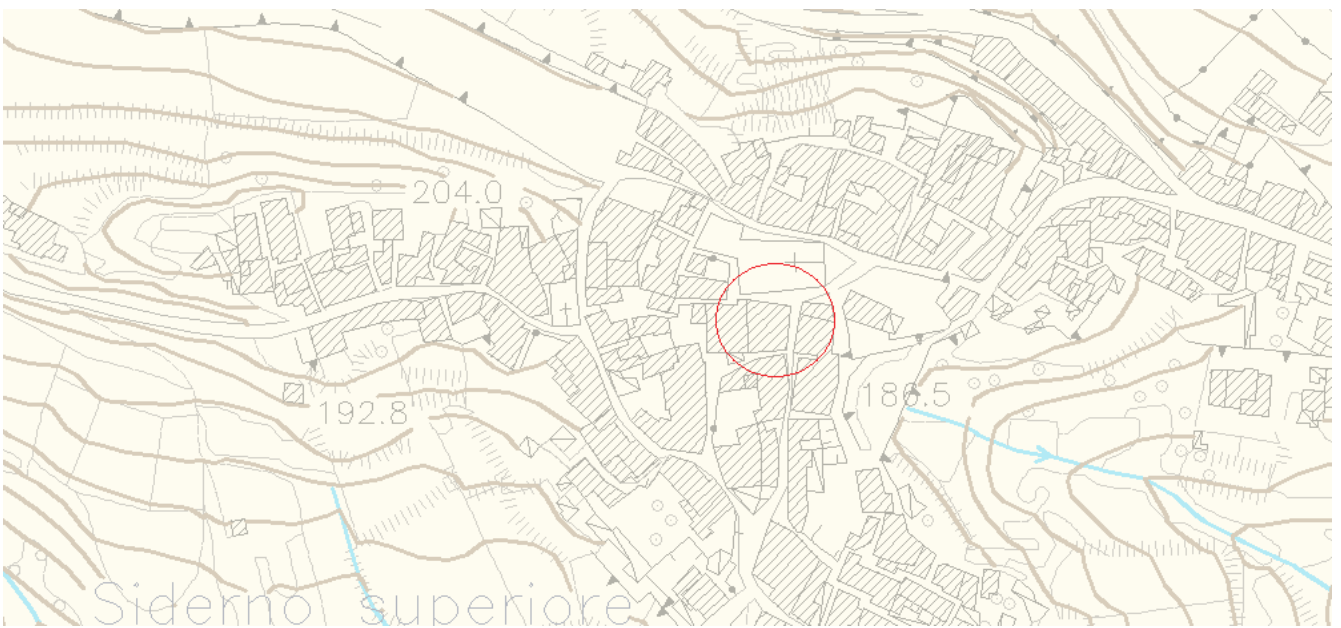
L'edificio, rispetto allo strumento urbanistico vigente

<b>A</b>	<b>B</b>	<b>C</b>
<b>D</b>	<b>E</b>	<b>F</b>

Possibilità di un ampliamento dell'edificio  **NO**

Possibilità di utilizzare aree libere adiacenti  **NO**

**NOTE**




<b>COMUNE DI SIDERNO</b>	
Rilevazione delle Attrezzature e dei Servizi	
Scheda n°	5
Tipologia	CULTURA E TEMPO LIBERO

**NOME**

**Indirizzo**

**Contesto**  urbano  X  extraurbano

**Livello**  locale  comunale  X  
 Comprens.  provinciale



*stralcio planimetrico*

Riguardo lo strumento urbanistico generale risulta:

<b>Esistente X</b>	<b>Previsto</b>
--------------------	-----------------

**Superficie del lotto**

**N. piani fuori terra**

**Superficie coperta per piano**

**Sup. coperta tot**

**Volume edificio**

**Altezza**

**Caratteri della sede**

Proprietà  Propria X  
 Impropria

Dimensione  Adeguata X  
 da rilocalizzare  
 da ampliare

Stato  Buono X  
 Mediocre  
 Cattivo

**Inquadramento urbanistico**

L'edificio, rispetto allo strumento urbanistico vigente

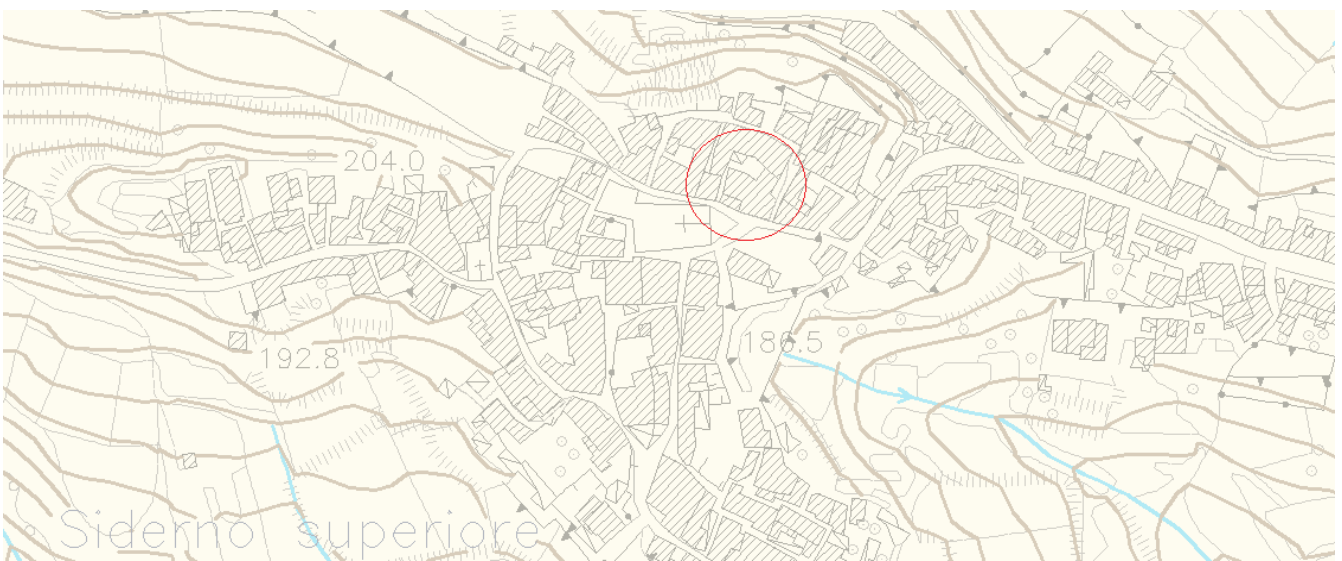
<b>A</b>	<b>B</b>	<b>C</b>
<b>D</b>	<b>E</b>	<b>F</b>

Possibilità di un ampliamento dell'edificio  **NO**

Possibilità di utilizzare aree libere adiacenti  **NO**


**NOTE**

--------------





<b>COMUNE DI SIDERNO</b>	
Rilevazione delle Attrezzature e dei Servizi	
Scheda n°	6
Tipologia	CULTURA E TEMPO LIBERO



**NOME**

**Indirizzo**

**Contesto**  urbano  X  extraurbano

**Livello**  locale  comunale  X  
 Comprens.  provinciale

*stralcio planimetrico*

Riguardo lo strumento urbanistico generale risulta:

<b>Esistente X</b>	<b>Previsto</b>
--------------------	-----------------

**Superficie del lotto**

**N. piani fuori terra**

**Superficie coperta per piano**

**Sup. coperta tot**

**Volume edificio**

**Altezza**

**Caratteri della sede**

Proprietà  Propria X  
 Impropria

Dimensione  Adeguata X  
 da rilocalizzare  
 da ampliare

Stato  Buono X  
 Mediocre  
 Cattivo

**Inquadramento urbanistico**

L'edificio, rispetto allo strumento urbanistico vigente

<b>A</b>	<b>B</b>	<b>C</b>
<b>D</b>	<b>E</b>	<b>F</b>

Possibilità di un ampliamento dell'edificio  **NO**

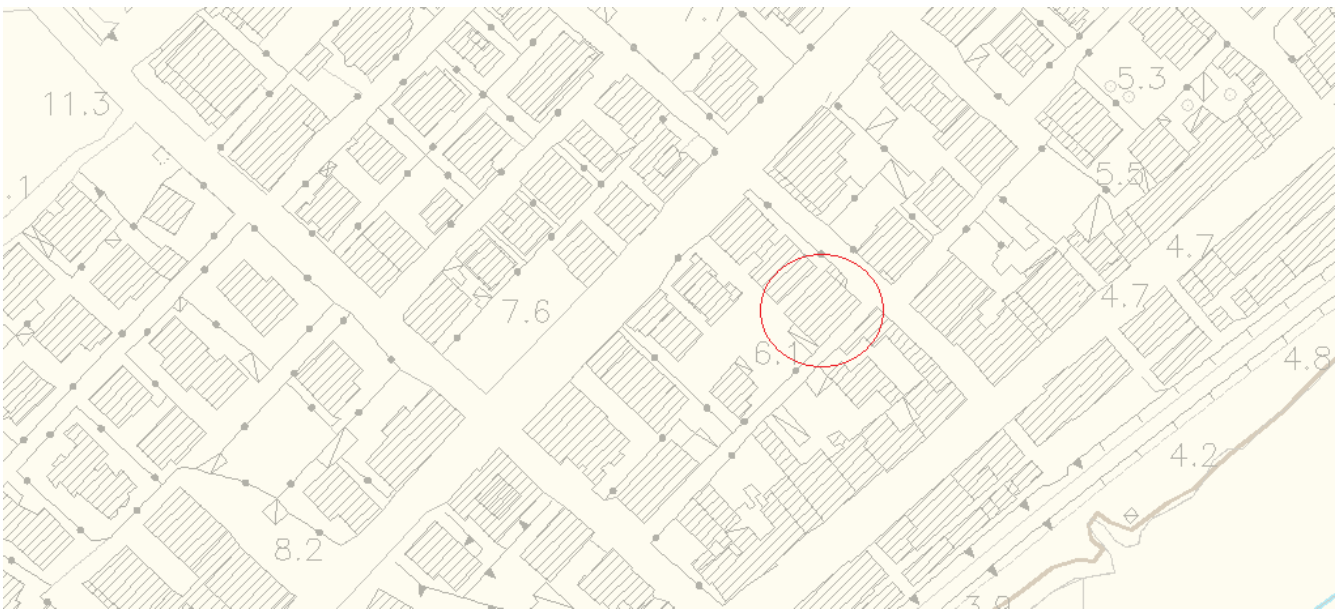
Possibilità di utilizzare aree libere adiacenti  **NO**

**NOTE**

--------------



Comune di Siderno(RC)  
PIANO STRUTTURALE COMUNALE (PSC)








<b>COMUNE DI SIDERNO</b>	
Rilevazione delle Attrezzature e dei Servizi	
Scheda n°	8
Tipologia	TURISMO

**NOME**

**Indirizzo**

**Contesto**  urbano  X  extraurbano

**Livello**  locale  comunale  X  
 Comprens.  provinciale



*stralcio planimetrico*

Riguardo lo strumento urbanistico generale risulta:

<b>Esistente X</b>	<b>Previsto</b>
--------------------	-----------------

**Superficie del lotto**

**N. piani fuori terra**

**Superficie coperta per piano**

**Sup. coperta tot**

**Volume edificio**

**Altezza**

**Caratteri della sede**

Proprietà

Dimensione

Stato

**Inquadramento urbanistico**

L'edificio, rispetto allo strumento urbanistico vigente

<b>A</b>	<b>B</b>	<b>C</b>
<b>D</b>	<b>E</b>	<b>F</b>

Possibilità di un ampliamento dell'edificio

Possibilità di utilizzare aree libere adiacenti

**NOTE**

--------------






<b>COMUNE DI SIDERNO</b>	
Rilevazione delle Attrezzature e dei Servizi	
Scheda n°	1
Tipologia	TURISMO

**NOME**

**Indirizzo**

**Contesto**  urbano  X  extraurbano

**Livello**  locale  comunale  X  
 Comprens.  provinciale



*stralcio planimetrico*

Riguardo lo strumento urbanistico generale risulta:

<b>Esistente X</b>	<b>Previsto</b>
--------------------	-----------------

**Superficie del lotto**

**N. piani fuori terra**

**Superficie coperta per piano**

**Sup. coperta tot**

**Volume edificio**

**Altezza**

**Caratteri della sede**

Proprietà

Dimensione

Stato

**Inquadramento urbanistico**

L'edificio, rispetto allo strumento urbanistico vigente

<b>A</b>	<b>B</b>	<b>C</b>
<b>D</b>	<b>E</b>	<b>F</b>

Possibilità di un ampliamento dell'edificio

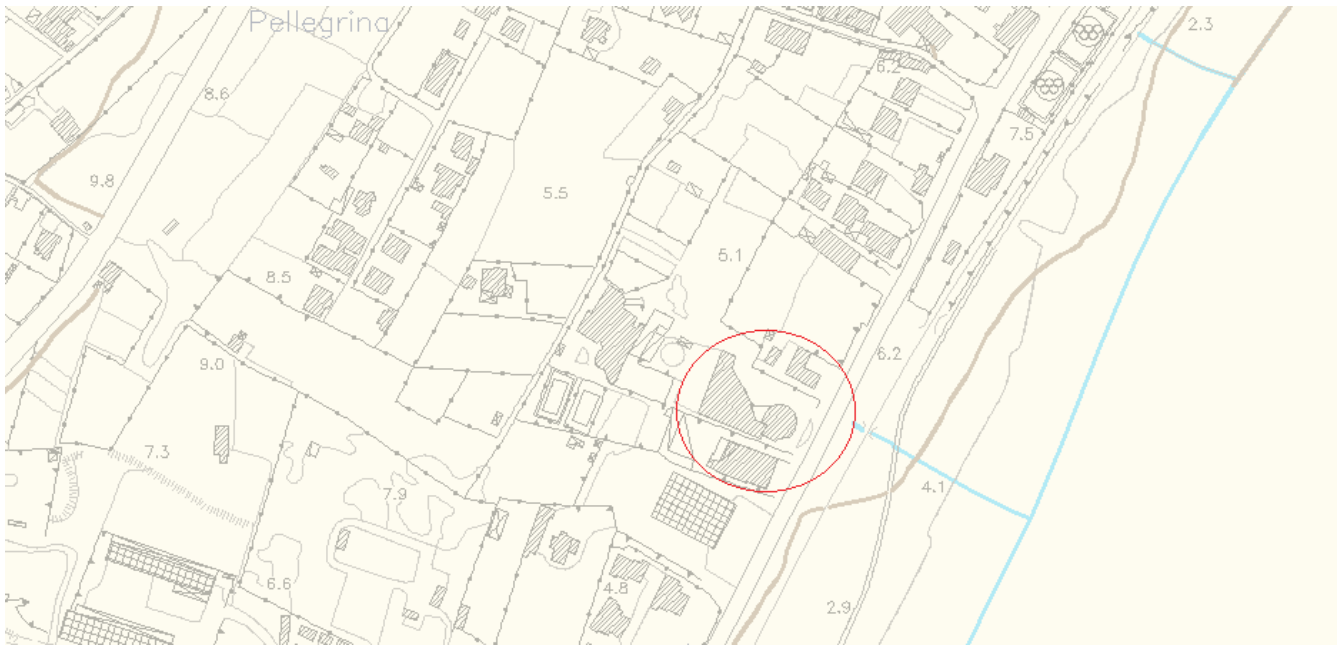
Possibilità di utilizzare aree libere adiacenti

**NOTE**

--------------



Comune di Siderno(RC)  
PIANO STRUTTURALE COMUNALE (PSC)






<b>COMUNE DI SIDERNO</b>	
Rilevazione delle Attrezzature e dei Servizi	
Scheda n°	2
Tipologia	TURISMO

**NOME** ZEFIRO RESIDENCE

**Indirizzo** STRADA STATALE 106

**Contesto** urbano  extraurbano

**Livello** locale  comunale   
Comprens.  provinciale



*stralcio planimetrico*

Riguardo lo strumento urbanistico generale risulta:

<b>Esistente X</b>	<b>Previsto</b>
--------------------	-----------------

**Superficie del lotto** 1490 mq.

**N. piani fuori terra** 2

**Superficie coperta per piano** mq.

**Sup. coperta tot**

**Volume edificio** mc.

**Altezza**

**Caratteri della sede**

Proprietà Propria   
Impropria X

Dimensione Adeguata X   
da rilocalizzare   
da ampliare

Stato Buono X   
Mediocre   
Cattivo

**Inquadramento urbanistico**

L'edificio, rispetto allo strumento urbanistico vigente

<b>A</b>	<b>B</b>	<b>C</b>
<b>D</b>	<b>E</b>	<b>F</b>

Possibilità di un ampliamento dell'edificio  **NO**

Possibilità di utilizzare aree libere adiacenti  **NO**

**NOTE**




Comune di Siderno(RC)  
PIANO STRUTTURALE COMUNALE (PSC)






<b>COMUNE DI SIDERNO</b>	
Rilevazione delle Attrezzature e dei Servizi	
Scheda n°	3
Tipologia	TURISMO

**NOME**

**Indirizzo**

**Contesto**  urbano  X  extraurbano

**Livello**  locale  comunale  X  
 Comprens.  provinciale



*stralcio planimetrico*

Riguardo lo strumento urbanistico generale risulta:

<b>Esistente X</b>	<b>Previsto</b>
--------------------	-----------------

**Superficie del lotto**

**N. piani fuori terra**

**Superficie coperta per piano**

**Sup. coperta tot**

**Volume edificio**

**Altezza**

**Caratteri della sede**

Proprietà

Dimensione

Stato

**Inquadramento urbanistico**

L'edificio, rispetto allo strumento urbanistico vigente

<b>A</b>	<b>B</b>	<b>C</b>
<b>D</b>	<b>E</b>	<b>F</b>

Possibilità di un ampliamento dell'edificio

Possibilità di utilizzare aree libere adiacenti

**NOTE**

--------------








<b>COMUNE DI SIDERNO</b>	
Rilevazione delle Attrezzature e dei Servizi	
Scheda n°	4
Tipologia	TURISMO

**NOME** RESIDENCE CASA VACANZE "SIDERONI"

**Indirizzo** VIA AMENDOLA

**Contesto** urbano  extraurbano

**Livello** locale  comunale   
Comprens.  provinciale



*stralcio planimetrico*

Riguardo lo strumento urbanistico generale risulta:

<b>Esistente X</b>	<b>Previsto</b>
--------------------	-----------------

**Superficie del lotto** 2025 mq.

**N. piani fuori terra** 5

**Superficie coperta per piano** mq.

**Sup. coperta tot**

**Volume edificio** mc.

**Altezza**

**Caratteri della sede**

Proprietà  
Propria   
Impropria

Dimensione  
Adeguata   
da rilocalizzare   
da ampliare

Stato  
Buono   
Mediocre   
Cattivo

**Inquadramento urbanistico**

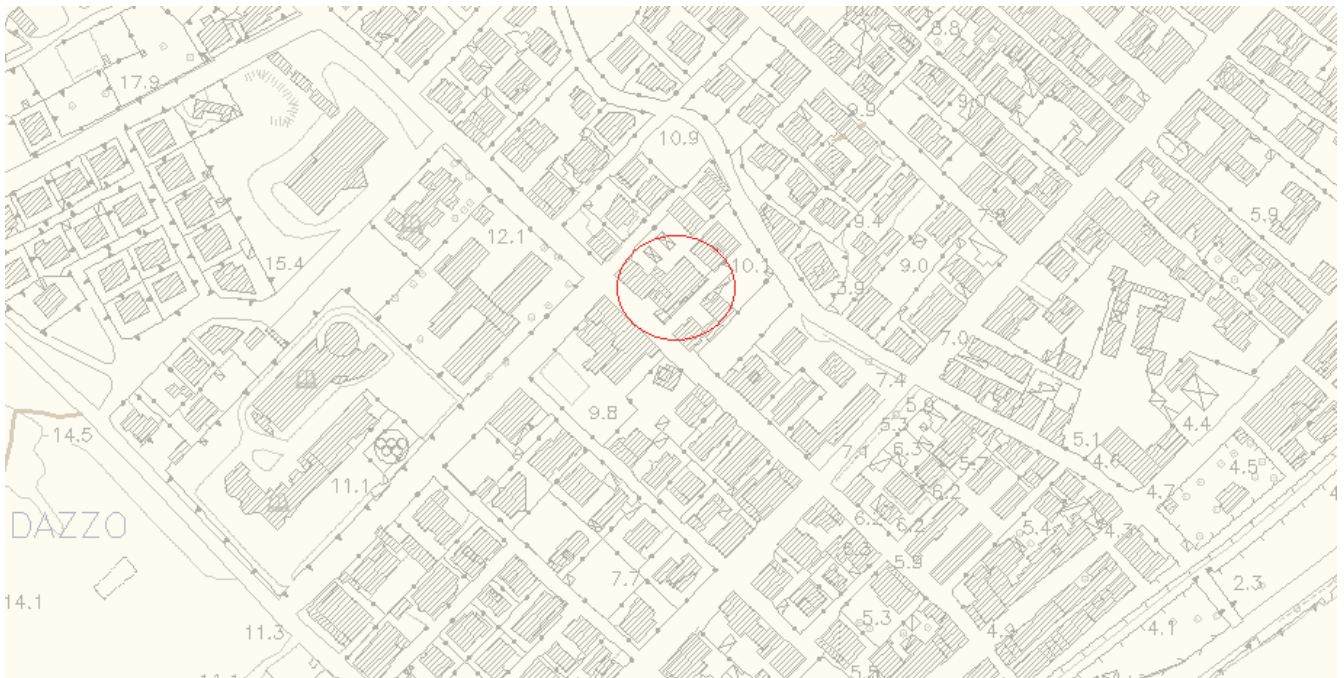
L'edificio, rispetto allo strumento urbanistico vigente

<b>A</b>	<b>B</b>	<b>C</b>
<b>D</b>	<b>E</b>	<b>F</b>

Possibilità di un ampliamento dell'edificio  **NO**

Possibilità di utilizzare aree libere adiacenti  **NO**

**NOTE**




<b>COMUNE DI SIDERNO</b>	
Rilevazione delle Attrezzature e dei Servizi	
Scheda n°	5
Tipologia	TURISMO

**NOME**

**Indirizzo**

**Contesto**  urbano  X  extraurbano

**Livello**  locale  comunale  X  
 Comprens.  provinciale



*stralcio planimetrico*

Riguardo lo strumento urbanistico generale risulta:

<b>Esistente X</b>	<b>Previsto</b>
--------------------	-----------------

**Superficie del lotto**

**N. piani fuori terra**

**Superficie coperta per piano**

**Sup. coperta tot**

**Volume edificio**

**Altezza**

**Caratteri della sede**

Proprietà

Dimensione

Stato

**Inquadramento urbanistico**

L'edificio, rispetto allo strumento urbanistico vigente

<b>A</b>	<b>B</b>	<b>C</b>
<b>D</b>	<b>E</b>	<b>F</b>

Possibilità di un ampliamento dell'edificio

Possibilità di utilizzare aree libere adiacenti

**NOTE**

--------------



Comune di Siderno(RC)  
PIANO STRUTTURALE COMUNALE (PSC)






<b>COMUNE DI SIDERNO</b>	
Rilevazione delle Attrezzature e dei Servizi	
Scheda n°	6
Tipologia	TURISMO

**NOME** HOTEL CASA DEL GOURMET

**Indirizzo** CONTRADA PANTALEO, MIRTO

**Contesto** urbano      extraurbano

**Livello** locale      comunale   
Compens.      provinciale



*stralcio planimetrico*

Riguardo lo strumento urbanistico generale risulta:

<b>Esistente X</b>	<b>Previsto</b>
--------------------	-----------------

**Superficie del lotto** 4240 mq.

**N. piani fuori terra** 6

**Superficie coperta per piano** mq.

**Sup. coperta tot**

**Volume edificio** mc.

**Altezza**

**Caratteri della sede**

Proprietà  
Propria  
Impropria X

Dimensione  
Adeguata X  
da rilocalizzare  
da ampliare

Stato  
Buono X  
Mediocre  
Cattivo

**Inquadramento urbanistico**

L'edificio, rispetto allo strumento urbanistico vigente

<b>A</b>	<b>B</b>	<b>C</b>
<b>D</b>	<b>E</b>	<b>F</b>

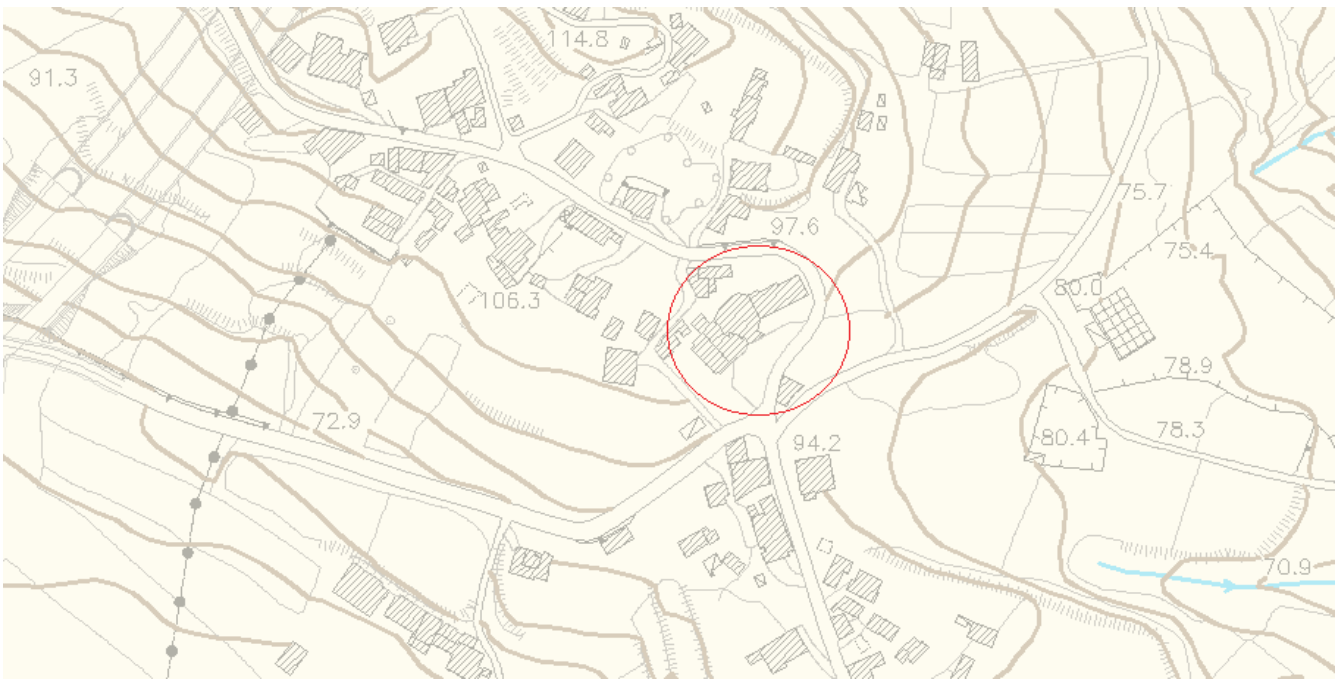
Possibilità di un ampliamento dell'edificio  **NO**

Possibilità di utilizzare aree libere adiacenti  **NO**

**NOTE**




Comune di Siderno(RC)  
PIANO STRUTTURALE COMUNALE (PSC)






<b>COMUNE DI SIDERNO</b>	
Rilevazione delle Attrezzature e dei Servizi	
Scheda n°	7
Tipologia	TURISMO

**NOME** HOTEL STELLA DELLO JONIO

**Indirizzo** STRADA STATALE 106

**Contesto** urbano  extraurbano

**Livello** locale  comunale   
Comprens.  provinciale



*stralcio planimetrico*

Riguardo lo strumento urbanistico generale risulta:

<b>Esistente X</b>	<b>Previsto</b>
--------------------	-----------------

**Superficie del lotto** 8700 mq.

**N. piani fuori terra** 3

**Superficie coperta per piano** mq.

**Sup. coperta tot**

**Volume edificio** mc.

**Altezza**

**Caratteri della sede**

Proprietà Propria   
Impropria

Dimensione Adeguata   
da rilocalizzare   
da ampliare

Stato Buono   
Mediocre   
Cattivo

**Inquadramento urbanistico**

L'edificio, rispetto allo strumento urbanistico vigente

<b>A</b>	<b>B</b>	<b>C</b>
<b>D</b>	<b>E</b>	<b>F</b>

Possibilità di un ampliamento dell'edificio  **SI**

Possibilità di utilizzare aree libere adiacenti  **SI**


**NOTE**








<b>COMUNE DI SIDERNO</b>	
Rilevazione delle Attrezzature e dei Servizi	
Scheda n°	8
Tipologia	PARCHEGGI



**NOME** PARCHEGGIO S. SEBASTIANO SIDERNO SUPERIORE

**Indirizzo** \_\_\_\_\_

**Contesto** urbano  X extraurbano

**Livello** locale  comunale X  
Comprens.  provinciale

*stralcio planimetrico*

Riguardo lo strumento urbanistico generale risulta:

<b>Esistente X</b>	<b>Previsto</b>
--------------------	-----------------

**Superficie del lotto** 2860 mq.

**N. piani fuori terra** \_\_\_\_\_

**Superficie coperta per piano** \_\_\_\_\_ mq.

**Sup. coperta tot** \_\_\_\_\_

**Volume edificio** \_\_\_\_\_ mc.

**Altezza** \_\_\_\_\_

**Caratteri della sede**

Proprietà  
Propria X  
Impropria

Dimensione  
Adeguata X  
da rilocalizzare  
da ampliare

Stato  
Buono X  
Mediocre  
Cattivo

**Inquadramento urbanistico**

L'edificio, rispetto allo strumento urbanistico vigente

<b>A</b>	<b>B</b>	<b>C</b>
<b>D</b>	<b>E</b>	<b>F</b>

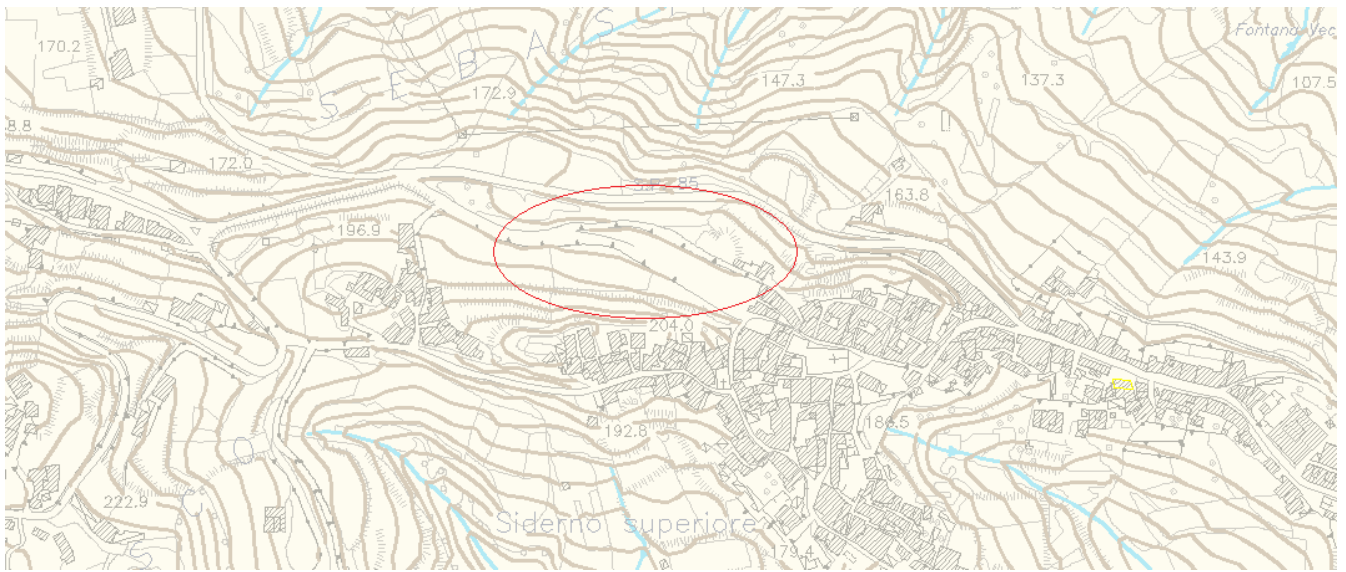
Possibilità di un ampliamento dell'edificio

Possibilità di utilizzare aree libere adiacenti  **NO**

**NOTE**




Comune di Siderno(RC)  
PIANO STRUTTURALE COMUNALE (PSC)






<b>COMUNE DI SIDERNO</b>	
Rilevazione delle Attrezzature e dei Servizi	
Scheda n°	1
Tipologia	PARCHEGGI

**NOME**

**Indirizzo**

**Contesto**  urbano  X  extraurbano

**Livello**  locale  comunale  X  
 Comprens.  provinciale



*stralcio planimetrico*

Riguardo lo strumento urbanistico generale risulta:

<b>Esistente X</b>	<b>Previsto</b>
--------------------	-----------------

**Superficie del lotto**

**N. piani fuori terra**

**Superficie coperta per piano**

**Sup. coperta tot**

**Volume edificio**

**Altezza**

**Caratteri della sede**

Proprietà

Dimensione

Stato

**Inquadramento urbanistico**

L'edificio, rispetto allo strumento urbanistico vigente

<b>A</b>	<b>B</b>	<b>C</b>
<b>D</b>	<b>E</b>	<b>F</b>

Possibilità di un ampliamento dell'edificio

Possibilità di utilizzare aree libere adiacenti

**NOTE**

--------------





<b>COMUNE DI SIDERNO</b>	
Rilevazione delle Attrezzature e dei Servizi	
Scheda n°	2
Tipologia	PARCHEGGI

**NOME**

PARCHEGGIO PIAZZA DELLA CITTADINANZA EUROPEA

**Indirizzo**


PIAZZA DELLA CITTADINANZA

**Contesto**

urbano	<input checked="" type="checkbox"/>	extraurbano	<input type="checkbox"/>
--------	-------------------------------------	-------------	--------------------------

**Livello**

locale	<input type="checkbox"/>	comunale	<input checked="" type="checkbox"/>
Comprens.	<input type="checkbox"/>	provinciale	<input type="checkbox"/>



*stralcio planimetrico*

Riguardo lo strumento urbanistico generale risulta:

<b>Esistente X</b>	<b>Previsto</b>
--------------------	-----------------

**Superficie del lotto**

13294	mq.
-------	-----

**N. piani fuori terra**

--

**Superficie coperta per piano**

	mq.
--	-----

**Sup. coperta tot**

--

**Volume edificio**

	mc.
--	-----

**Altezza**

--

**Caratteri della sede**

Proprietà

Propria X
Impropria

Dimensione

Adeguata X
da rilocalizzare
da ampliare

Stato

Buono X
Mediocre
Cattivo

**Inquadramento urbanistico**

L'edificio, rispetto allo strumento urbanistico vigente

<b>A</b>	<b>B</b>	<b>C</b>
<b>D</b>	<b>E</b>	<b>F</b>

Possibilità di un ampliamento dell'edificio

<input type="checkbox"/>	<input type="checkbox"/>
--------------------------	--------------------------

Possibilità di utilizzare aree libere adiacenti

<b>SI</b>
-----------

**NOTE**







<b>COMUNE DI SIDERNO</b>	
Rilevazione delle Attrezzature e dei Servizi	
Scheda n°	3
Tipologia	PARCHEGGI

**NOME**

**Indirizzo**

**Contesto**  urbano  extraurbano  X

**Livello**  locale  comunale  X  
 Comprens.  provinciale



*stralcio planimetrico*

Riguardo lo strumento urbanistico generale risulta:

<b>Esistente X</b>	<b>Previsto</b>
--------------------	-----------------

**Superficie del lotto**

**N. piani fuori terra**

**Superficie coperta per piano**

**Sup. coperta tot**

**Volume edificio**

**Altezza**

**Caratteri della sede**

Proprietà

Dimensione

Stato

**Inquadramento urbanistico**

L'edificio, rispetto allo strumento urbanistico vigente

<b>A</b>	<b>B</b>	<b>C</b>
<b>D</b>	<b>E</b>	<b>F</b>

Possibilità di un ampliamento dell'edificio

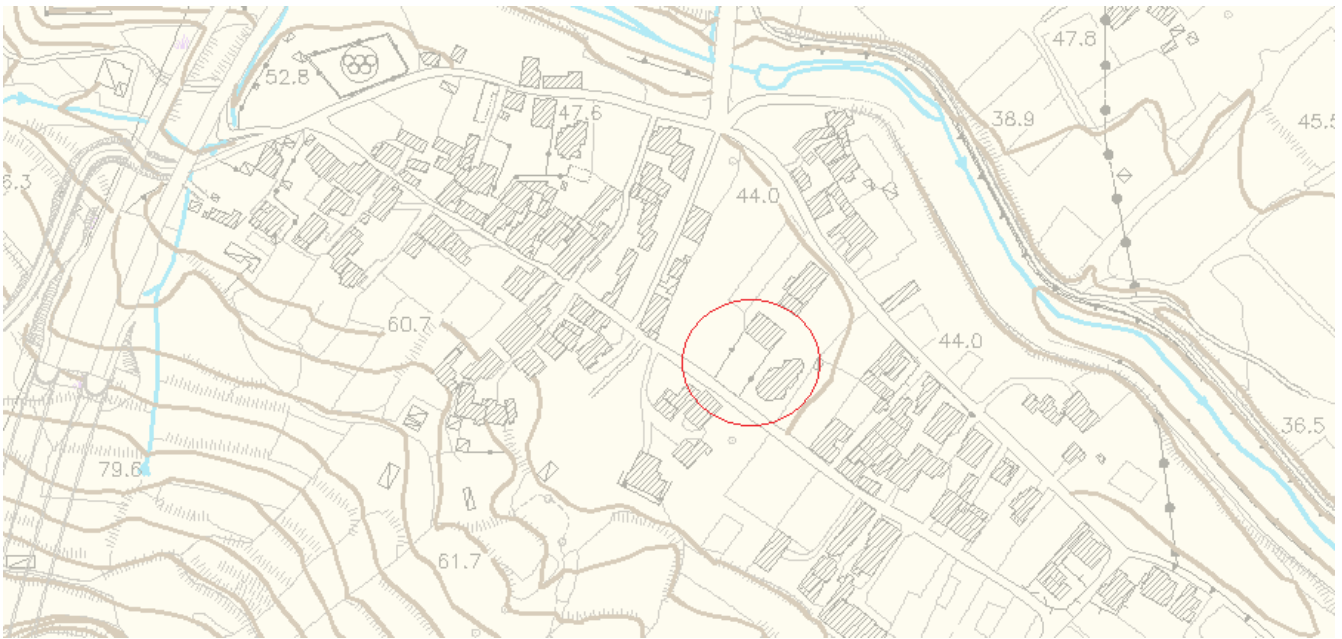
Possibilità di utilizzare aree libere adiacenti  **SI**

**NOTE**

--------------



Comune di Siderno(RC)  
PIANO STRUTTURALE COMUNALE (PSC)








<b>COMUNE DI SIDERNO</b>	
Rilevazione delle Attrezzature e dei Servizi	
Scheda n°	4
Tipologia	PARCHEGGI

**NOME** PARCHEGGIO DIGA LORDO

**Indirizzo**

**Contesto** urbano      extraurbano

**Livello** locale      comunale   
Compens.      provinciale



*stralcio planimetrico*

Riguardo lo strumento urbanistico generale risulta:

<b>Esistente</b>	<b>Previsto X</b>
------------------	-------------------

**Superficie del lotto** 4922 mq.

**N. piani fuori terra**

**Superficie coperta per piano** mq.

**Sup. coperta tot**

**Volume edificio** mc.

**Altezza**

**Caratteri della sede**

Proprietà  
Propria  
Impropria X

Dimensione  
Adeguata X  
da rilocalizzare  
da ampliare

Stato  
Buono X  
Mediocre  
Cattivo

**Inquadramento urbanistico**

L'edificio, rispetto allo strumento urbanistico vigente

<b>A</b>	<b>B</b>	<b>C</b>
<b>D</b>	<b>E</b>	<b>F</b>

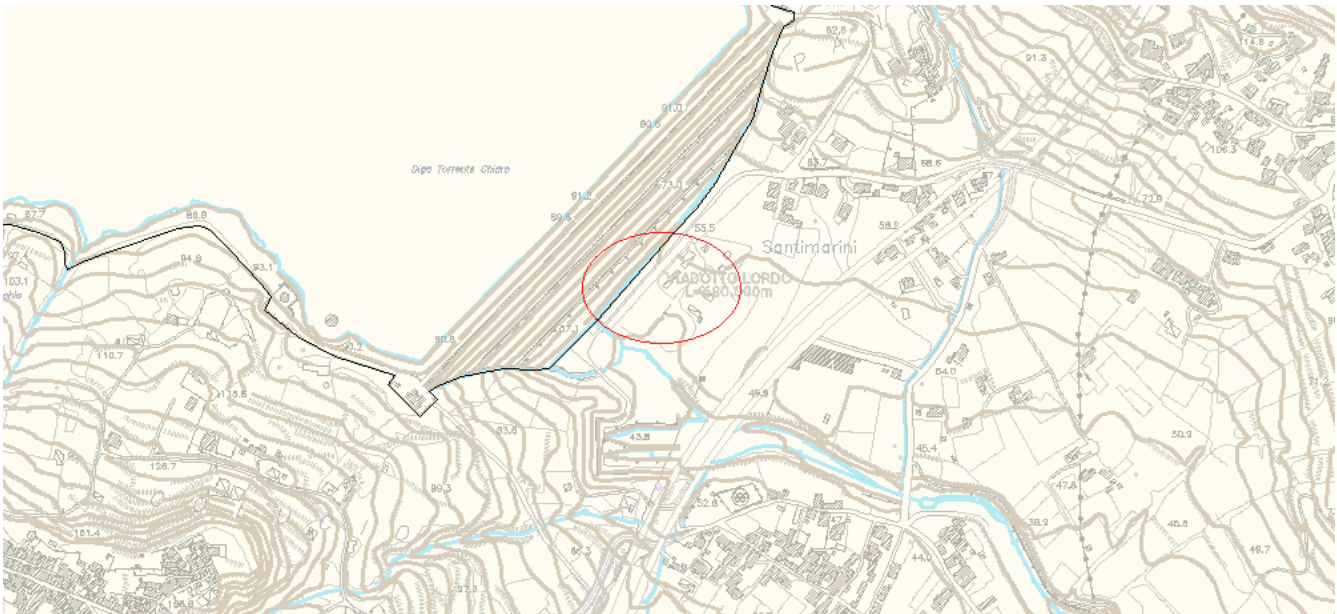

Possibilità di un ampliamento dell'edificio

Possibilità di utilizzare aree libere adiacenti  **SI**

**NOTE**




Comune di Siderno(RC)  
PIANO STRUTTURALE COMUNALE (PSC)






<b>COMUNE DI SIDERNO</b>	
Rilevazione delle Attrezzature e dei Servizi	
Scheda n°	5
Tipologia	PARCHEGGI

**NOME**

**Indirizzo**

**Contesto**  urbano  X  extraurbano

**Livello**  locale  comunale  X  
 Comprens.  provinciale



*stralcio planimetrico*

Riguardo lo strumento urbanistico generale risulta:

<b>Esistente X</b>	<b>Previsto</b>
--------------------	-----------------

**Superficie del lotto**

**N. piani fuori terra**

**Superficie coperta per piano**

**Sup. coperta tot**

**Volume edificio**

**Altezza**

**Caratteri della sede**

Proprietà  Propria X  
 Impropria

Dimensione  Adeguata X  
 da rilocalizzare  
 da ampliare

Stato  Buono  
 Mediocre X  
 Cattivo

**Inquadramento urbanistico**

L'edificio, rispetto allo strumento urbanistico vigente

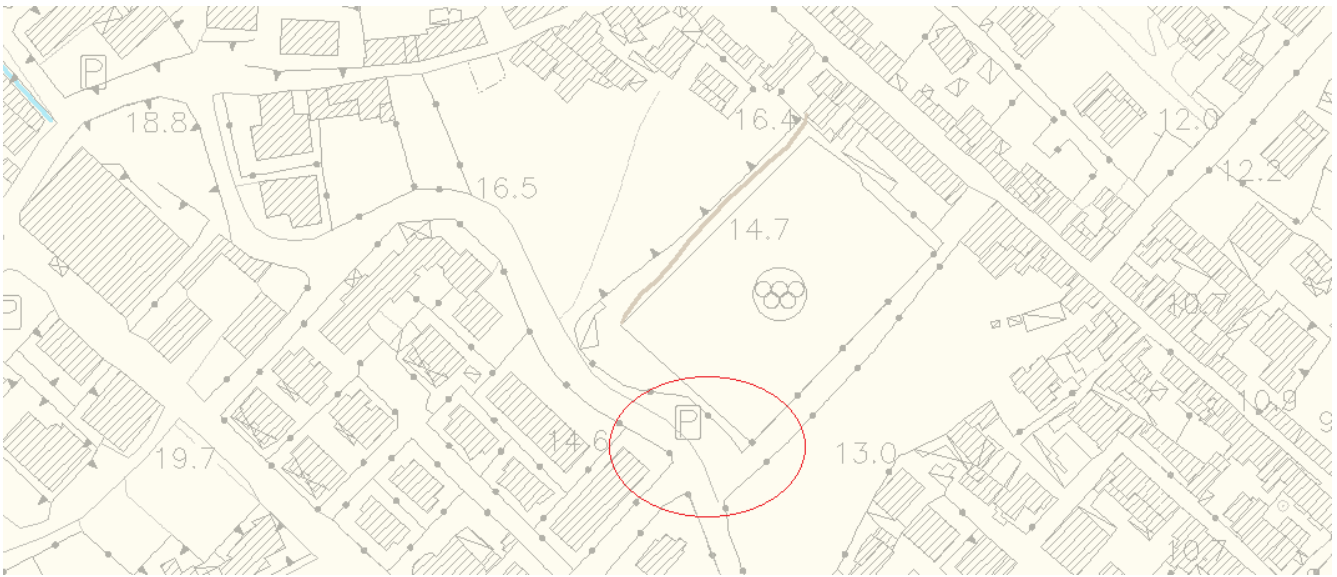
<b>A</b>	<b>B</b>	<b>C</b>
<b>D</b>	<b>E</b>	<b>F</b>

Possibilità di un ampliamento dell'edificio

Possibilità di utilizzare aree libere adiacenti  **NO**

**NOTE**

--------------






<b>COMUNE DI SIDERNO</b>	
Rilevazione delle Attrezzature e dei Servizi	
Scheda n°	6
Tipologia	PARCHEGGI

**NOME**

**Indirizzo**

**Contesto**  urbano  X  extraurbano

**Livello**  locale  comunale  X  
 Comprens.  provinciale



*stralcio planimetrico*

Riguardo lo strumento urbanistico generale risulta:

<b>Esistente X</b>	<b>Previsto</b>
--------------------	-----------------

**Superficie del lotto**

**N. piani fuori terra**

**Superficie coperta per piano**

**Sup. coperta tot**

**Volume edificio**

**Altezza**

**Caratteri della sede**

Proprietà  Propria X  
 Impropria

Dimensione  Adeguata X  
 da rilocalizzare  
 da ampliare

Stato  Buono  
 Mediocre X  
 Cattivo

**Inquadramento urbanistico**

L'edificio, rispetto allo strumento urbanistico vigente

<b>A</b>	<b>B</b>	<b>C</b>
<b>D</b>	<b>E</b>	<b>F</b>

Possibilità di un ampliamento dell'edificio

Possibilità di utilizzare aree libere adiacenti  **SI**

**NOTE**

--------------





<b>COMUNE DI SIDERNO</b>	
Rilevazione delle Attrezzature e dei Servizi	
Scheda n°	7
Tipologia	PARCHEGGI

**NOME**

PARCHEGGIO CIMITERO SIDERNO  
SUPERIORE


**Indirizzo**

**Contesto**

urbano	<input checked="" type="checkbox"/>	extraurbano	<input type="checkbox"/>
--------	-------------------------------------	-------------	--------------------------

**Livello**

locale	<input type="checkbox"/>	comunale	<input checked="" type="checkbox"/>
Comprens.	<input type="checkbox"/>	provinciale	<input type="checkbox"/>



*stralcio planimetrico*

Riguardo lo strumento urbanistico generale risulta:

<b>Esistente X</b>	<b>Previsto</b>
--------------------	-----------------

**Superficie del lotto**

2147	mq.
------	-----

**N. piani fuori terra**

**Superficie coperta per piano**

	mq.
--	-----

**Sup. coperta tot**

**Volume edificio**

	mc.
--	-----

**Altezza**

**Caratteri della sede**

Proprietà

Propria   
Impropria

Dimensione

Adeguata   
da rilocalizzare   
da ampliare

Stato

Buono   
Mediocre   
Cattivo

**Inquadramento urbanistico**

L'edificio, rispetto allo strumento urbanistico vigente

<b>A</b>	<b>B</b>	<b>C</b>
<b>D</b>	<b>E</b>	<b>F</b>

Possibilità di un ampliamento dell'edificio

Possibilità di utilizzare aree libere adiacenti

 **SI**

**NOTE**




Comune di Siderno(RC)  
PIANO STRUTTURALE COMUNALE (PSC)








<b>COMUNE DI SIDERNO</b>	
Rilevazione delle Attrezzature e dei Servizi	
Scheda n°	14
Tipologia	SERVIZI TERRITORIALI

**NOME**

**Indirizzo**

**Contesto**  urbano  X  extraurbano

**Livello**  locale  comunale  X  
 Comprens.  provinciale



*stralcio planimetrico*

Riguardo lo strumento urbanistico generale risulta:

<b>Esistente X</b>	<b>Previsto</b>
--------------------	-----------------

**Superficie del lotto**  mq.

**N. piani fuori terra**

**Superficie coperta per piano**  mq.

**Sup. coperta tot**

**Volume edificio**  mc.

**Altezza**

**Caratteri della sede**

Proprietà  Propria  Impropria X

Dimensione  Adeguata X  
 da rilocalizzare  
 da ampliare

Stato  Buono X  
 Mediocre  
 Cattivo

**Inquadramento urbanistico**

L'edificio, rispetto allo strumento urbanistico vigente

<b>A</b>	<b>B</b>	<b>C</b>
<b>D</b>	<b>E</b>	<b>F</b>

Possibilità di un ampliamento dell'edificio


Possibilità di utilizzare aree libere adiacenti  **SI**

**NOTE**






<b>COMUNE DI SIDERNO</b>	
Rilevazione delle Attrezzature e dei Servizi	
Scheda n°	1
Tipologia	SERVIZI TERRITORIALI



**NOME** AREA CIMITERIALE SIDERNO MARINA

**Indirizzo** SS 106

**Contesto** urbano  extraurbano

**Livello** locale  comunale   
Comprens.  provinciale

*stralcio planimetrico*

Riguardo lo strumento urbanistico generale risulta:

<b>Esistente X</b>	<b>Previsto</b>
--------------------	-----------------

**Superficie del lotto** 13880 mq.

**N. piani fuori terra**

**Superficie coperta per piano** mq.

**Sup. coperta tot**

**Volume edificio** mc.

**Altezza**

**Caratteri della sede**

Proprietà Propria   
Impropria

Dimensione Adeguata   
da rilocalizzare   
da ampliare

Stato Buono   
Mediocre   
Cattivo

**Inquadramento urbanistico**

L'edificio, rispetto allo strumento urbanistico vigente

<b>A</b>	<b>B</b>	<b>C</b>
<b>D</b>	<b>E</b>	<b>F</b>

Possibilità di un ampliamento dell'edificio

Possibilità di utilizzare aree libere adiacenti  **NO**

**NOTE**





Comune di Siderno(RC)  
PIANO STRUTTURALE COMUNALE (PSC)





<b>COMUNE DI SIDERNO</b>	
Rilevazione delle Attrezzature e dei Servizi	
Scheda n°	2
Tipologia	SERVIZI TERRITORIALI



**NOME** AREA CIMITERIALE DI SIDERNO

**Indirizzo**

**Contesto** urbano  extraurbano

**Livello** locale  comunale   
Comprens.  provinciale

*stralcio planimetrico*

Riguardo lo strumento urbanistico generale risulta:

<b>Esistente X</b>	<b>Previsto</b>
--------------------	-----------------

**Superficie del lotto** 35190 mq.

**N. piani fuori terra**

**Superficie coperta per piano** mq.

**Sup. coperta tot**

**Volume edificio** mc.

**Altezza**

**Caratteri della sede**

Proprietà  Propria  
 Impropria

Dimensione  Adeguata  
 da rilocalizzare  
 da ampliare

Stato  Buono  
 Mediocre  
 Cattivo

**Inquadramento urbanistico**

L'edificio, rispetto allo strumento urbanistico vigente

<b>A</b>	<b>B</b>	<b>C</b>
<b>D</b>	<b>E</b>	<b>F</b>

Possibilità di un ampliamento dell'edificio

Possibilità di utilizzare aree libere adiacenti  **SI**

**NOTE**




Comune di Siderno(RC)  
PIANO STRUTTURALE COMUNALE (PSC)






<b>COMUNE DI SIDERNO</b>	
Rilevazione delle Attrezzature e dei Servizi	
Scheda n°	3
Tipologia	SERVIZI TERRITORIALI

**NOME** EX DISCARICA LOC. TIMPE BIANCHE

**Indirizzo**

**Contesto** urbano      extraurbano

**Livello** locale      comunale   
Compens.      provinciale



*stralcio planimetrico*

Riguardo lo strumento urbanistico generale risulta:

<b>Esistente X</b>	<b>Previsto</b>
--------------------	-----------------

**Superficie del lotto** 45929 mq.

**N. piani fuori terra**

**Superficie coperta per piano** mq.

**Sup. coperta tot**

**Volume edificio** mc.

**Altezza**

**Caratteri della sede**

Proprietà  Propria  
 Impropria

Dimensione  Adeguata  
 da rilocalizzare  
 da ampliare

Stato  Buono  
 Mediocre  
 Cattivo

**Inquadramento urbanistico**

L'edificio, rispetto allo strumento urbanistico vigente

<b>A</b>	<b>B</b>	<b>C</b>
<b>D</b>	<b>E</b>	<b>F</b>

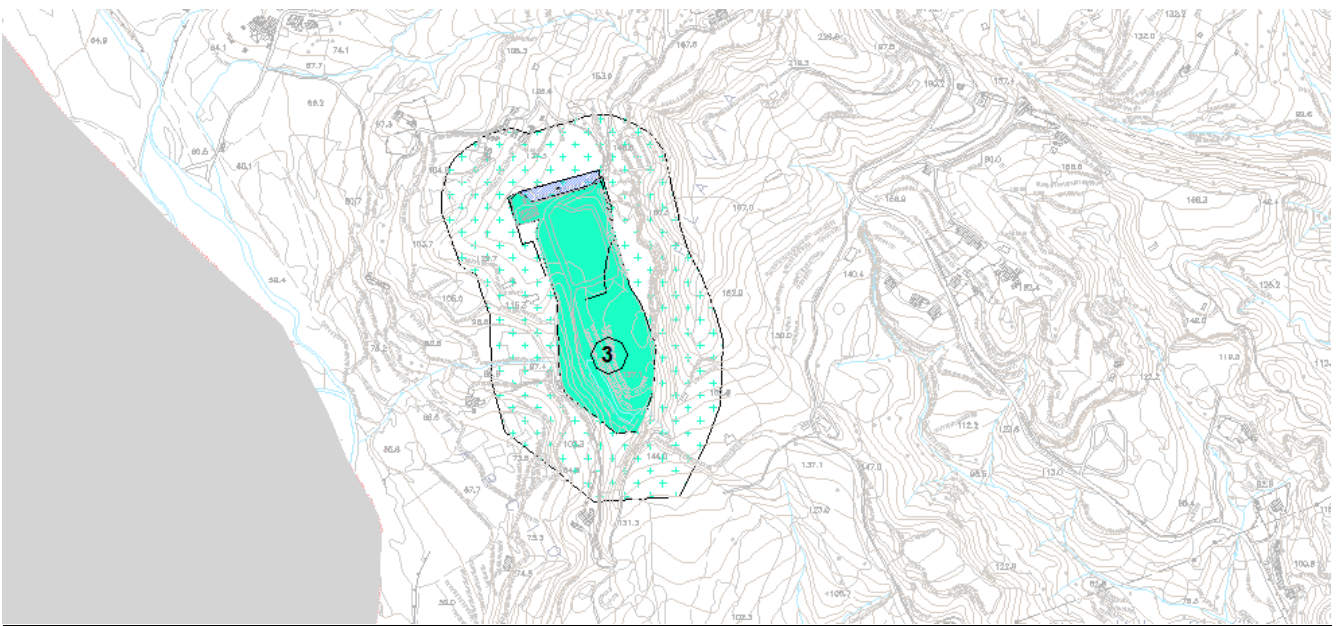
Possibilità di un ampliamento dell'edificio

Possibilità di utilizzare aree libere adiacenti  **SI**

**NOTE**





Comune di Siderno(RC)  
PIANO STRUTTURALE COMUNALE (PSC)







<b>COMUNE DI SIDERNO</b>	
Rilevazione delle Attrezzature e dei Servizi	
Scheda n°	4
Tipologia	SERVIZI TERRITORIALI



**NOME**

**Indirizzo**

**Contesto**

urbano		extraurbano	X
--------	--	-------------	---

**Livello**

locale		comunale	X
Compens.		provinciale	

*stralcio planimetrico*

Riguardo lo strumento urbanistico generale risulta:

<b>Esistente X</b>	<b>Previsto</b>
--------------------	-----------------

**Superficie del lotto**

23445	mq.
-------	-----

**N. piani fuori terra**

**Superficie coperta per piano**

	mq.
--	-----

**Sup. coperta tot**

**Volume edificio**

	mc.
--	-----

**Altezza**

**Caratteri della sede**

Proprietà 

Propria X
Impropria

Dimensione 

Adeguata X
da rilocalizzare
da ampliare

Stato 

Buono X
Mediocre
Cattivo

**Inquadramento urbanistico**

L'edificio, rispetto allo strumento urbanistico vigente

<b>A</b>	<b>B</b>	<b>C</b>
<b>D</b>	<b>E</b>	<b>F</b>

Possibilità di un ampliamento dell'edificio

Possibilità di utilizzare aree libere adiacenti  **SI**

**NOTE**




Comune di Siderno(RC)  
PIANO STRUTTURALE COMUNALE (PSC)






<b>COMUNE DI SIDERNO</b>	
Rilevazione delle Attrezzature e dei Servizi	
Scheda n°	5
Tipologia	SERVIZI TERRITORIALI

**NOME** AREA RACCOLTA E RICLICO RIFIUTI

**Indirizzo**

**Contesto** urbano      extraurbano

**Livello** locale      comunale   
Compens.      provinciale



*stralcio planimetrico*

Riguardo lo strumento urbanistico generale risulta:

<b>Esistente X</b>	<b>Previsto</b>
--------------------	-----------------

**Superficie del lotto** 43876 mq.

**N. piani fuori terra**

**Superficie coperta per piano** mq.

**Sup. coperta tot**

**Volume edificio** mc.

**Altezza**

**Caratteri della sede**

Proprietà  Propria  
 Impropria

Dimensione  Adeguata  
 da rilocalizzare  
 da ampliare

Stato  Buono  
 Mediocre  
 Cattivo

**Inquadramento urbanistico**

L'edificio, rispetto allo strumento urbanistico vigente

<b>A</b>	<b>B</b>	<b>C</b>
<b>D</b>	<b>E</b>	<b>F</b>

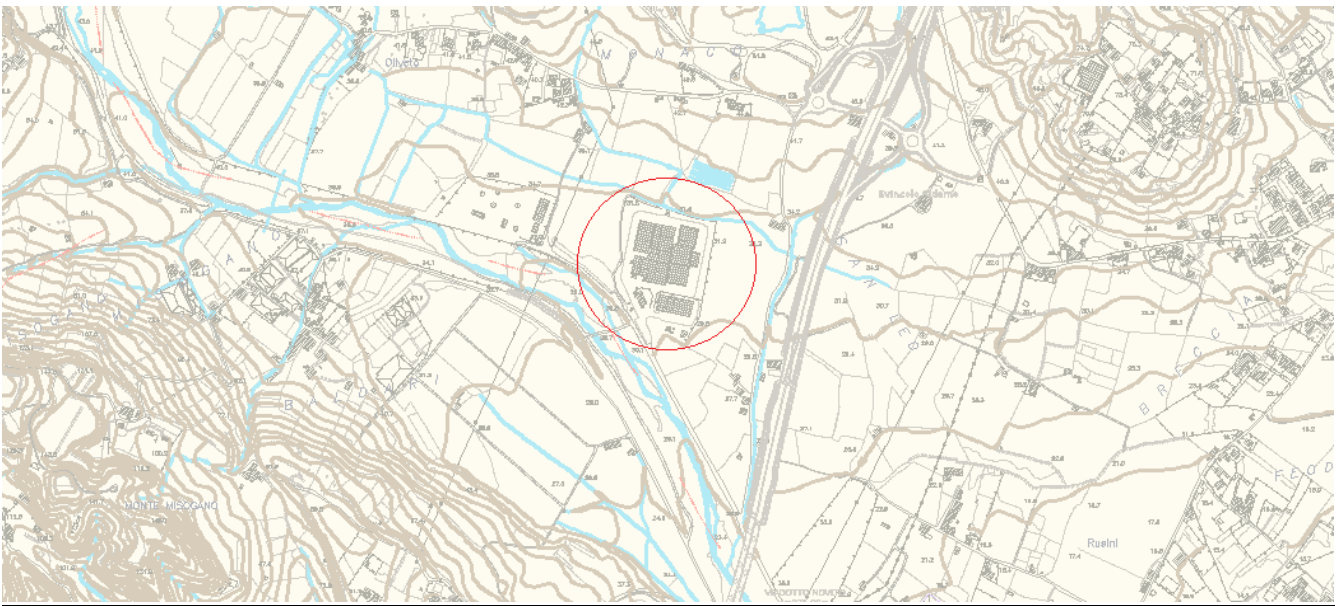
Possibilità di un ampliamento dell'edificio

Possibilità di utilizzare aree libere adiacenti  **SI**

**NOTE**




Comune di Siderno(RC)  
PIANO STRUTTURALE COMUNALE (PSC)





<b>COMUNE DI SIDERNO</b>	
Rilevazione delle Attrezzature e dei Servizi	
Scheda n°	6
Tipologia	SERVIZI TERRITORIALI

**NOME**


**Indirizzo**

**Contesto**

urbano	<input type="checkbox"/>	extraurbano	<input checked="" type="checkbox"/>
--------	--------------------------	-------------	-------------------------------------

**Livello**

locale	<input type="checkbox"/>	comunale	<input checked="" type="checkbox"/>
Compens.	<input type="checkbox"/>	provinciale	<input type="checkbox"/>



*stralcio planimetrico*

Riguardo lo strumento urbanistico generale risulta:

<b>Esistente X</b>	<b>Previsto</b>
--------------------	-----------------

**Superficie del lotto**

875000	mq.
--------	-----

**N. piani fuori terra**

**Superficie coperta per piano**

	mq.
--	-----

**Sup. coperta tot**

**Volume edificio**

	mc.
--	-----

**Altezza**

**Caratteri della sede**

Proprietà 

Propria
Impropria X

Dimensione 

Adeguata X
da rilocalizzare
da ampliare

Stato 

Buono X
Mediocre
Cattivo

**Inquadramento urbanistico**

L'edificio, rispetto allo strumento urbanistico vigente

<b>A</b>	<b>B</b>	<b>C</b>
<b>D</b>	<b>E</b>	<b>F</b>

Possibilità di un ampliamento dell'edificio

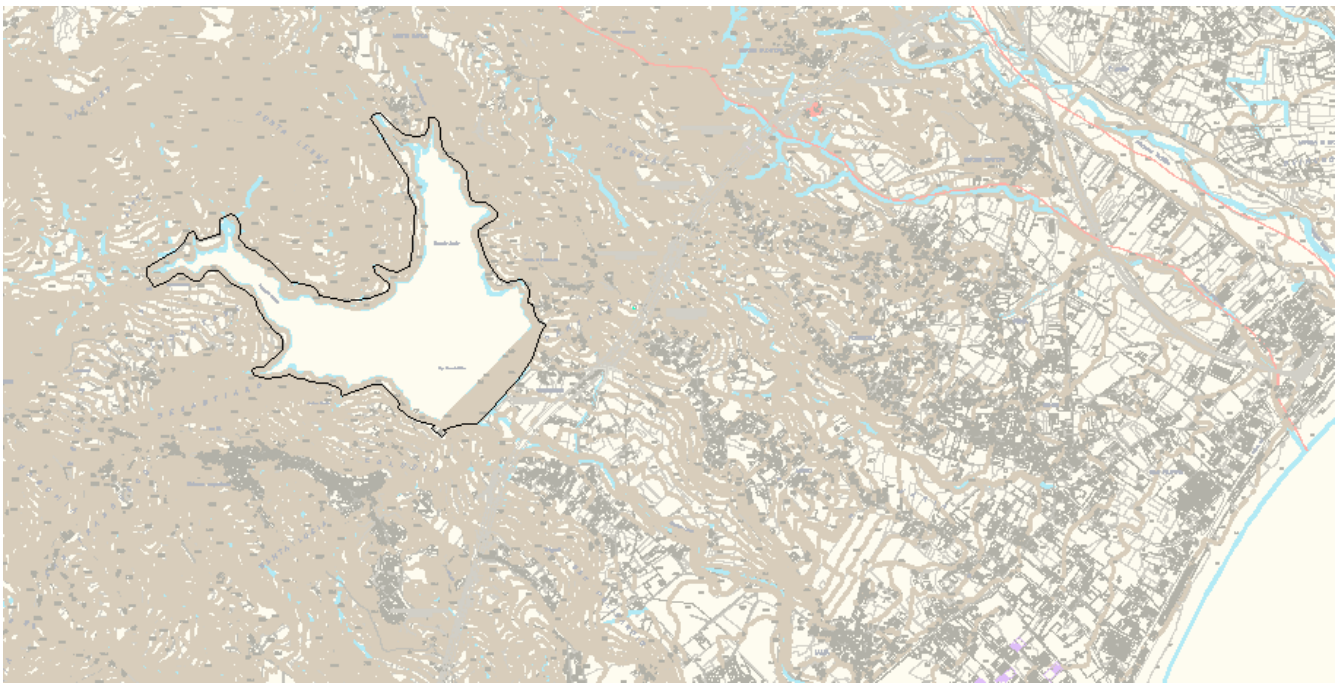
Possibilità di utilizzare aree libere adiacenti  **SI**

**NOTE**

--------------



Comune di Siderno(RC)  
PIANO STRUTTURALE COMUNALE (PSC)






<b>COMUNE DI SIDERNO</b>	
Rilevazione delle Attrezzature e dei Servizi	
Scheda n°	7
Tipologia	SERVIZI TERRITORIALI

**NOME**

**Indirizzo**

**Contesto**  urbano  extraurbano  X

**Livello**  locale  comunale  X  
 Comprens.  provinciale



*stralcio planimetrico*

Riguardo lo strumento urbanistico generale risulta:

<b>Esistente X</b>	<b>Previsto</b>
--------------------	-----------------

**Superficie del lotto**

**N. piani fuori terra**

**Superficie coperta per piano**

**Sup. coperta tot**

**Volume edificio**

**Altezza**

**Caratteri della sede**

Proprietà

Dimensione

Stato

**Inquadramento urbanistico**

L'edificio, rispetto allo strumento urbanistico vigente

<b>A</b>	<b>B</b>	<b>C</b>
<b>D</b>	<b>E</b>	<b>F</b>

Possibilità di un ampliamento dell'edificio

Possibilità di utilizzare aree libere adiacenti

**NOTE**

--------------




Comune di Siderno(RC)  
PIANO STRUTTURALE COMUNALE (PSC)







<b>COMUNE DI SIDERNO</b>	
Rilevazione delle Attrezzature e dei Servizi	
Scheda n°	8
Tipologia	SERVIZI TERRITORIALI



**NOME**

**Indirizzo**

**Contesto**

urbano		extraurbano	X
--------	--	-------------	---

**Livello**

locale		comunale	X
Compens.		provinciale	

*stralcio planimetrico*

Riguardo lo strumento urbanistico generale risulta:

<b>Esistente X</b>	<b>Previsto</b>
--------------------	-----------------

**Superficie del lotto**

	mq.
--	-----

**N. piani fuori terra**

**Capienza**

2000	lt.
------	-----

**Sup. coperta tot**

**Volume edificio**

	mc.
--	-----

**Altezza**

**Caratteri della sede**

Proprietà 

Propria x
Impropria

Dimensione 

Adeguata X
da rilocalizzare
da ampliare

Stato 

Buono X
Mediocre
Cattivo

**Inquadramento urbanistico**

L'edificio, rispetto allo strumento urbanistico vigente

<b>A</b>	<b>B</b>	<b>C</b>
<b>D</b>	<b>E</b>	<b>F</b>

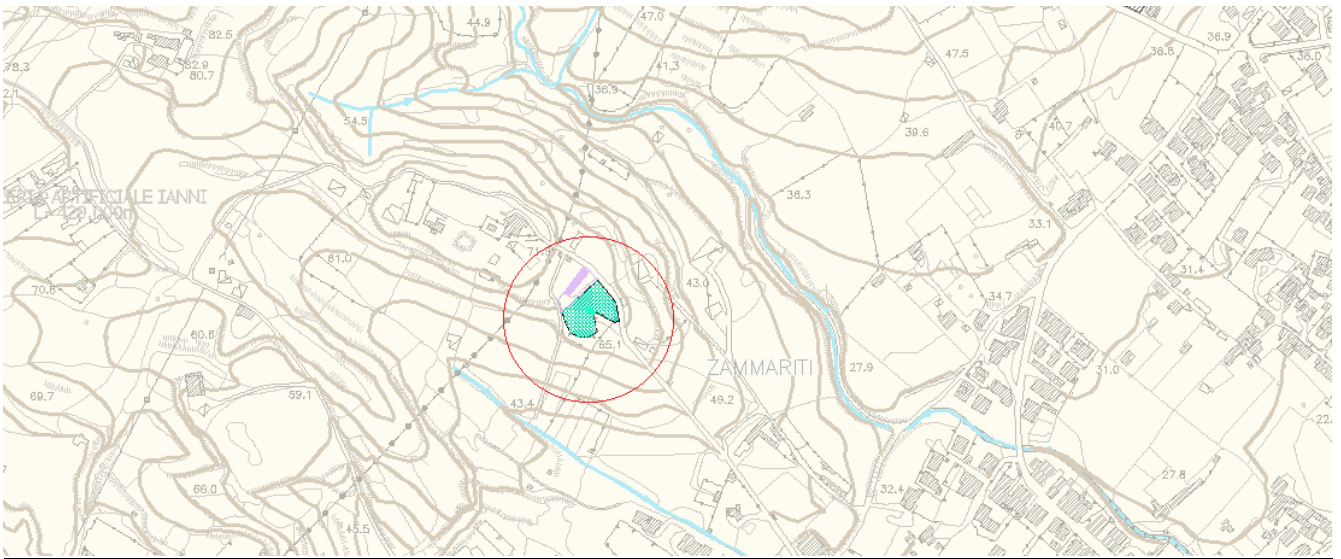
Possibilità di un ampliamento dell'edificio

Possibilità di utilizzare aree libere adiacenti  **SI**

**NOTE**





Comune di Siderno(RC)  
PIANO STRUTTURALE COMUNALE (PSC)





<b>COMUNE DI SIDERNO</b>	
Rilevazione delle Attrezzature e dei Servizi	
Scheda n°	9
Tipologia	SERVIZI TERRITORIALI



**NOME**

**Indirizzo**

**Contesto**  urbano  X  extraurbano

**Livello**  locale  comunale  X  
 Comprens.  provinciale

*stralcio planimetrico*

Riguardo lo strumento urbanistico generale risulta:

<b>Esistente X</b>	<b>Previsto</b>
--------------------	-----------------

**Superficie del lotto**  mq.

**N. piani fuori terra**

**Superficie coperta per piano**  mq.

**Sup. coperta tot**

**Volume edificio**  mc.

**Altezza**

**Caratteri della sede**

Proprietà  Propria X  
 Impropria

Dimensione  Adeguata X  
 da rilocalizzare  
 da ampliare

Stato  Buono X  
 Mediocre  
 Cattivo

**Inquadramento urbanistico**

L'edificio, rispetto allo strumento urbanistico vigente

<b>A</b>	<b>B</b>	<b>C</b>
<b>D</b>	<b>E</b>	<b>F</b>

Possibilità di un ampliamento dell'edificio

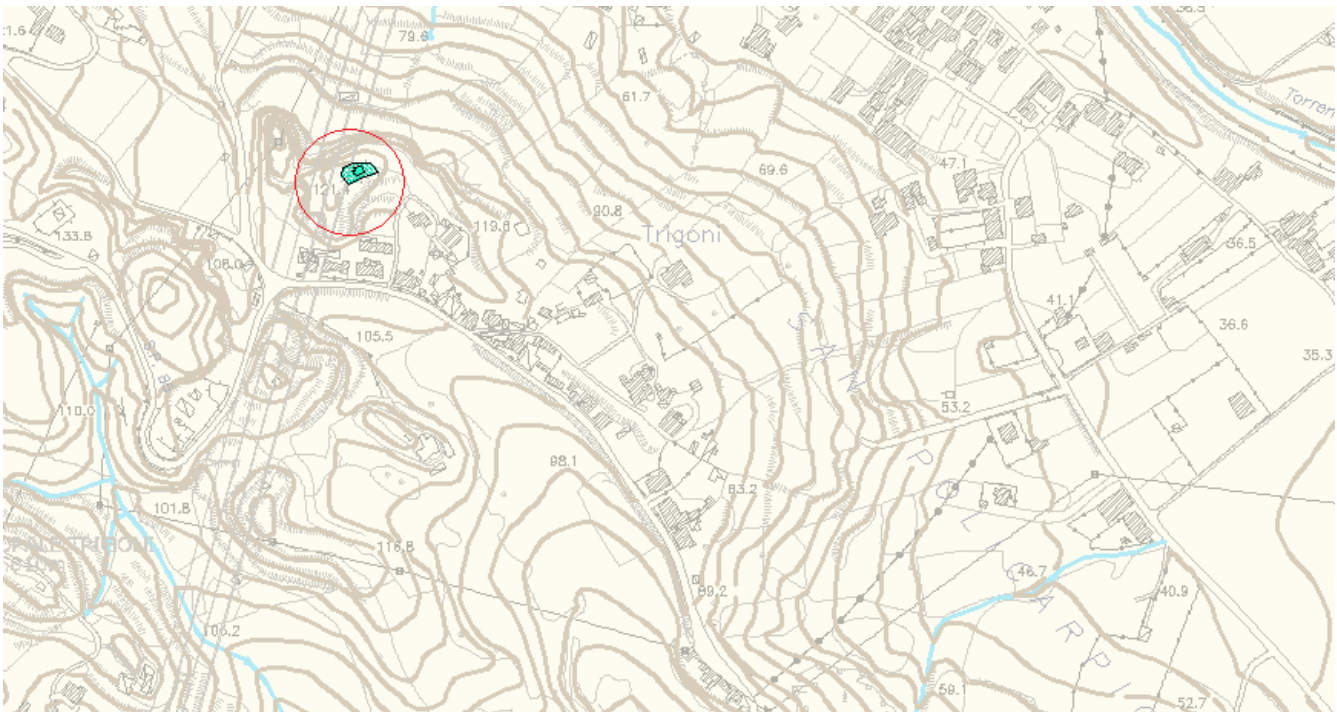
Possibilità di utilizzare aree libere adiacenti  **SI**

**NOTE**

--------------



Comune di Siderno(RC)  
PIANO STRUTTURALE COMUNALE (PSC)






<b>COMUNE DI SIDERNO</b>	
Rilevazione delle Attrezzature e dei Servizi	
Scheda n°	10
Tipologia	SERVIZI TERRITORIALI

**NOME**

**Indirizzo**

**Contesto**  urbano  X  extraurbano

**Livello**  locale  comunale  X  
 Comprens.  provinciale



*stralcio planimetrico*

Riguardo lo strumento urbanistico generale risulta:

<b>Esistente X</b>	<b>Previsto</b>
--------------------	-----------------

**Superficie del lotto**  mq.

**N. piani fuori terra**

**Superficie coperta per piano**  mq.

**Sup. coperta tot**

**Volume edificio**  mc.

**Altezza**

**Caratteri della sede**

Proprietà  Propria X  
 Impropria

Dimensione  Adeguata X  
 da rilocalizzare  
 da ampliare

Stato  Buono X  
 Mediocre  
 Cattivo

**Inquadramento urbanistico**

L'edificio, rispetto allo strumento urbanistico vigente

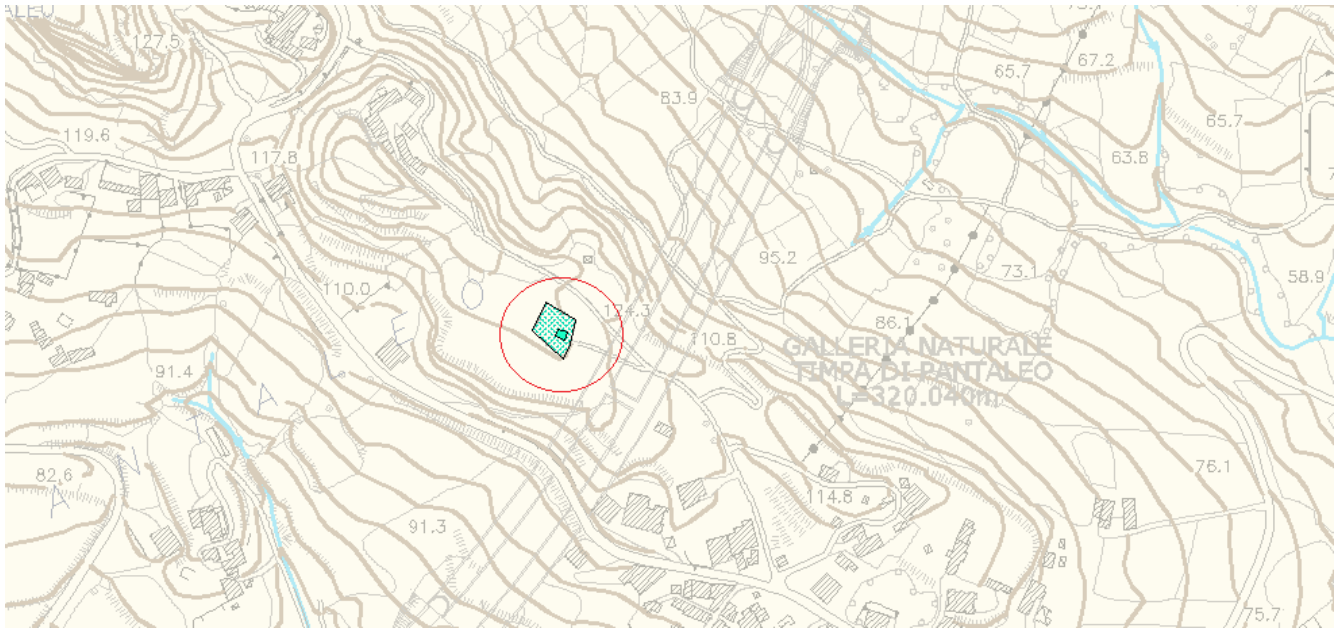
<b>A</b>	<b>B</b>	<b>C</b>
<b>D</b>	<b>E</b>	<b>F</b>

Possibilità di un ampliamento dell'edificio

Possibilità di utilizzare aree libere adiacenti  **SI**

**NOTE**

--------------






<b>COMUNE DI SIDERNO</b>	
Rilevazione delle Attrezzature e dei Servizi	
Scheda n°	11
Tipologia	SERVIZI TERRITORIALI

**NOME**

**Indirizzo**

**Contesto**  urbano  X  extraurbano

**Livello**  locale  comunale  X  
 Comprens.  provinciale



*stralcio planimetrico*

Riguardo lo strumento urbanistico generale risulta:

<b>Esistente X</b>	<b>Previsto</b>
--------------------	-----------------

**Superficie del lotto**  mq.

**N. piani fuori terra**

**Superficie coperta per piano**  mq.

**Sup. coperta tot**

**Volume edificio**  mc.

**Altezza**

**Caratteri della sede**

Proprietà  Propria X  
 Impropria

Dimensione  Adeguata X  
 da rilocalizzare  
 da ampliare

Stato  Buono X  
 Mediocre  
 Cattivo

**Inquadramento urbanistico**

L'edificio, rispetto allo strumento urbanistico vigente

<b>A</b>	<b>B</b>	<b>C</b>
<b>D</b>	<b>E</b>	<b>F</b>

Possibilità di un ampliamento dell'edificio

Possibilità di utilizzare aree libere adiacenti  **SI**

**NOTE**

--------------








<b>COMUNE DI SIDERNO</b>	
Rilevazione delle Attrezzature e dei Servizi	
Scheda n°	12
Tipologia	SERVIZI TERRITORIALI

**NOME**

**Indirizzo**

**Contesto**  urbano  X  extraurbano

**Livello**  locale  comunale  X  
 Comprens.  provinciale



*stralcio planimetrico*

Riguardo lo strumento urbanistico generale risulta:

<b>Esistente X</b>	<b>Previsto</b>
--------------------	-----------------

**Superficie del lotto**  mq.

**N. piani fuori terra**

**Superficie coperta per piano**  mq.

**Sup. coperta tot**

**Volume edificio**  mc.

**Altezza**

**Caratteri della sede**

Proprietà  Propria X  
 Impropria

Dimensione  Adeguata X  
 da rilocalizzare  
 da ampliare

Stato  Buono X  
 Mediocre  
 Cattivo

**Inquadramento urbanistico**

L'edificio, rispetto allo strumento urbanistico vigente

<b>A</b>	<b>B</b>	<b>C</b>
<b>D</b>	<b>E</b>	<b>F</b>

Possibilità di un ampliamento dell'edificio

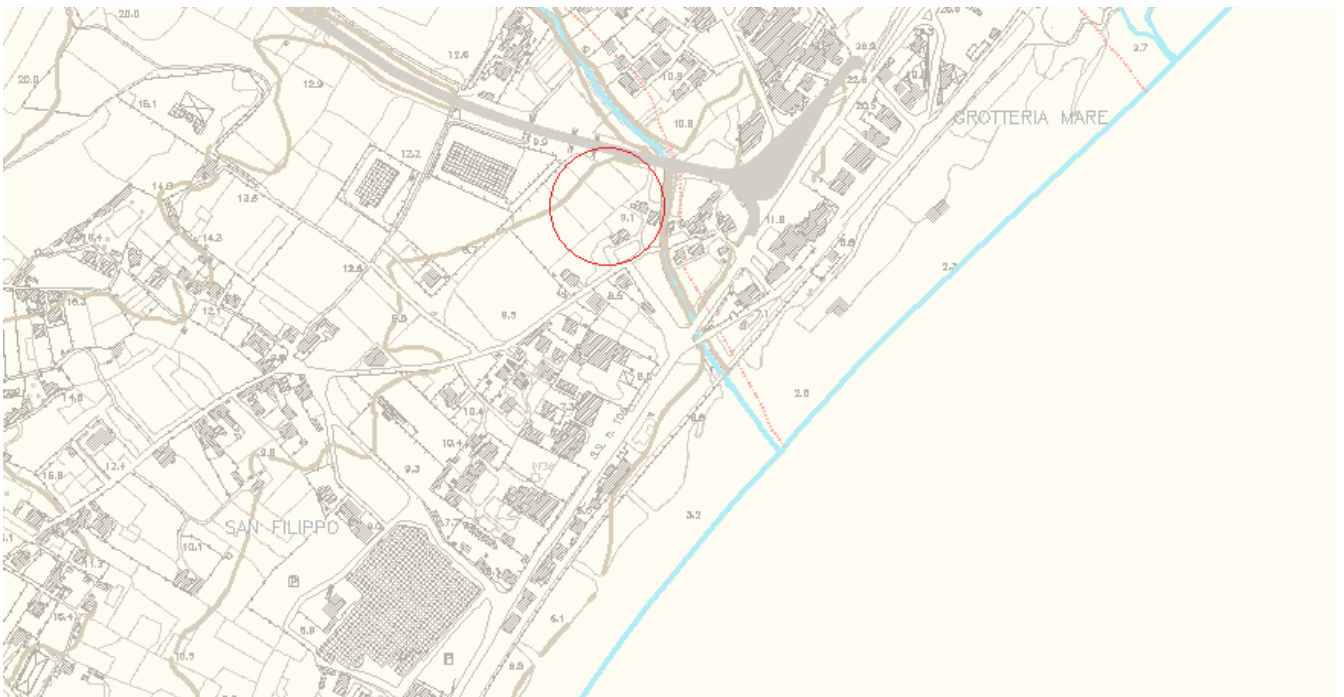
Possibilità di utilizzare aree libere adiacenti  **SI**

**NOTE**

--------------




# Comune di Siderno(RC) PIANO STRUTTURALE COMUNALE (PSC)





<b>COMUNE DI SIDERNO</b>	
Rilevazione delle Attrezzature e dei Servizi	
Scheda n°	13
Tipologia	SERVIZI TERRITORIALI



**NOME** ISOLA ECOLOGICA PRESSO EX DEPURATORE

**Indirizzo**

**Contesto** urbano  extraurbano

**Livello** locale  comunale   
Comprens.  provinciale

*stralcio planimetrico*

Riguardo lo strumento urbanistico generale risulta:

<b>Esistente X</b>	<b>Previsto</b>
--------------------	-----------------

**Superficie del lotto**  mq.

**N. piani fuori terra**

**Superficie coperta per piano**  mq.

**Sup. coperta tot**

**Volume edificio**  mc.

**Altezza**

**Caratteri della sede**

Proprietà  Propria  
 Impropria

Dimensione  Adeguata  
 da rilocalizzare  
 da ampliare

Stato  Buono  
 Mediocre  
 Cattivo

**Inquadramento urbanistico**

L'edificio, rispetto allo strumento urbanistico vigente

<b>A</b>	<b>B</b>	<b>C</b>
<b>D</b>	<b>E</b>	<b>F</b>

Possibilità di un ampliamento dell'edificio

Possibilità di utilizzare aree libere adiacenti  **SI**

**NOTE**







<b>COMUNE DI SIDERNO</b>	
Rilevazione delle Attrezzature e dei Servizi	
Scheda n°	11
Tipologia	AREA ARTIGIANALE E COMMERCIALE

**NOME** LAVORAZIONI METALMECCANICHE "AQUILA"

**Indirizzo** C.DA PANTANIZZI

**Contesto** urbano  extraurbano

**Livello** locale  comunale   
Comprens.  provinciale



*stralcio planimetrico*

Riguardo lo strumento urbanistico generale risulta:

<b>Esistente X</b>	<b>Previsto</b>
--------------------	-----------------

**Superficie del lotto** 728 mq.

**N. piani fuori terra** 1

**Superficie coperta per piano** mq.

**Sup. coperta tot**

**Volume edificio** mc.

**Altezza**

**Caratteri della sede**

Proprietà Propria   
Impropria X

Dimensione Adeguata X   
da rilocalizzare   
da ampliare

Stato Buono X   
Mediocre   
Cattivo

**Inquadramento urbanistico**

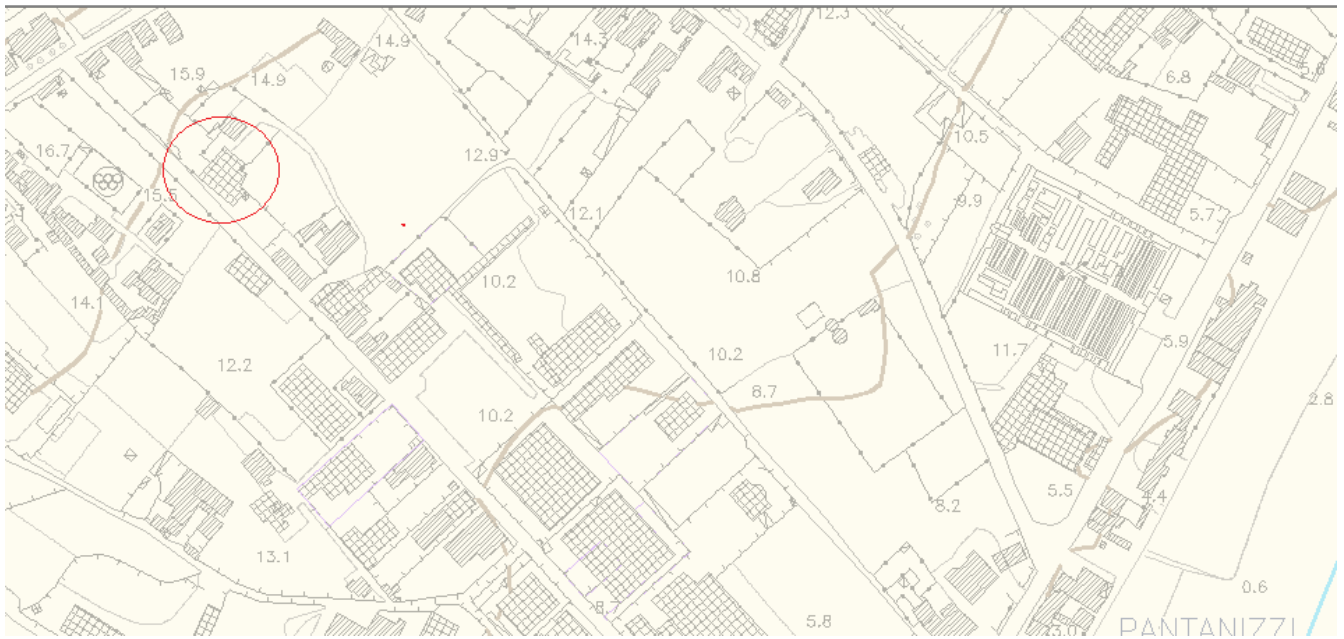
L'edificio, rispetto allo strumento urbanistico vigente

<b>A</b>	<b>B</b>	<b>C</b>
<b>D</b>	<b>E</b>	<b>F</b>

Possibilità di un ampliamento dell'edificio

Possibilità di utilizzare aree libere adiacenti  **NO**

**NOTE**




<b>COMUNE DI SIDERNO</b>	
Rilevazione delle Attrezzature e dei Servizi	
Scheda n°	1
Tipologia	AREA ARTIGIANALE E COMMERCIALE

**NOME**

**Indirizzo**

**Contesto**  urbano  X  extraurbano

**Livello**  locale  comunale  X  
 Comprens.  provinciale



*stralcio planimetrico*

Riguardo lo strumento urbanistico generale risulta:

<b>Esistente X</b>	<b>Previsto</b>
--------------------	-----------------

**Superficie del lotto**

**N. piani fuori terra**

**Superficie coperta per piano**

**Sup. coperta tot**

**Volume edificio**

**Altezza**

**Caratteri della sede**

Proprietà

Dimensione

Stato

**Inquadramento urbanistico**

L'edificio, rispetto allo strumento urbanistico vigente

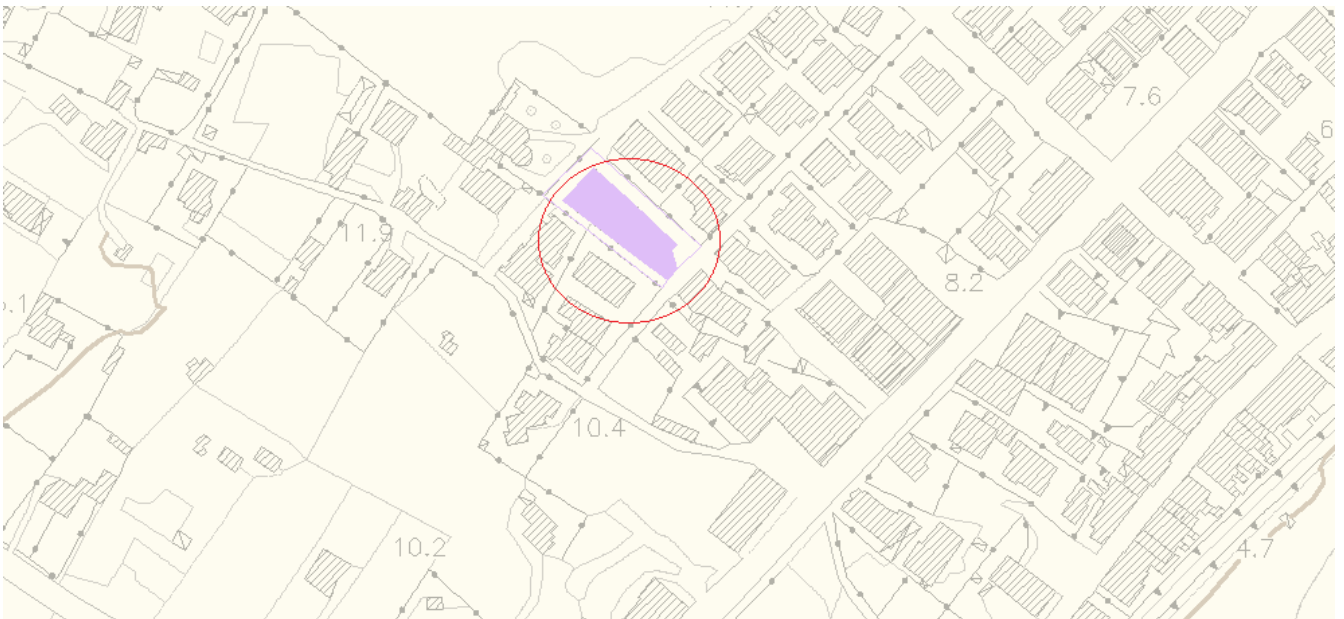
<b>A</b>	<b>B</b>	<b>C</b>
<b>D</b>	<b>E</b>	<b>F</b>

Possibilità di un ampliamento dell'edificio

Possibilità di utilizzare aree libere adiacenti  **NO**

**NOTE**

--------------








<b>COMUNE DI SIDERNO</b>	
Rilevazione delle Attrezzature e dei Servizi	
Scheda n°	2
Tipologia	AREA ARTIGIANALE E COMMERCIALE

**NOME**

**Indirizzo**

**Contesto**  urbano  X  extraurbano

**Livello**  locale  comunale  X  
 Comprens.  provinciale



*stralcio planimetrico*

Riguardo lo strumento urbanistico generale risulta:

<b>Esistente X</b>	<b>Previsto</b>
--------------------	-----------------

**Superficie del lotto**

**N. piani fuori terra**

**Superficie coperta per piano**

**Sup. coperta tot**

**Volume edificio**

**Altezza**

**Caratteri della sede**

Proprietà

Dimensione

Stato

**Inquadramento urbanistico**

L'edificio, rispetto allo strumento urbanistico vigente

<b>A</b>	<b>B</b>	<b>C</b>
<b>D</b>	<b>E</b>	<b>F</b>

Possibilità di un ampliamento dell'edificio

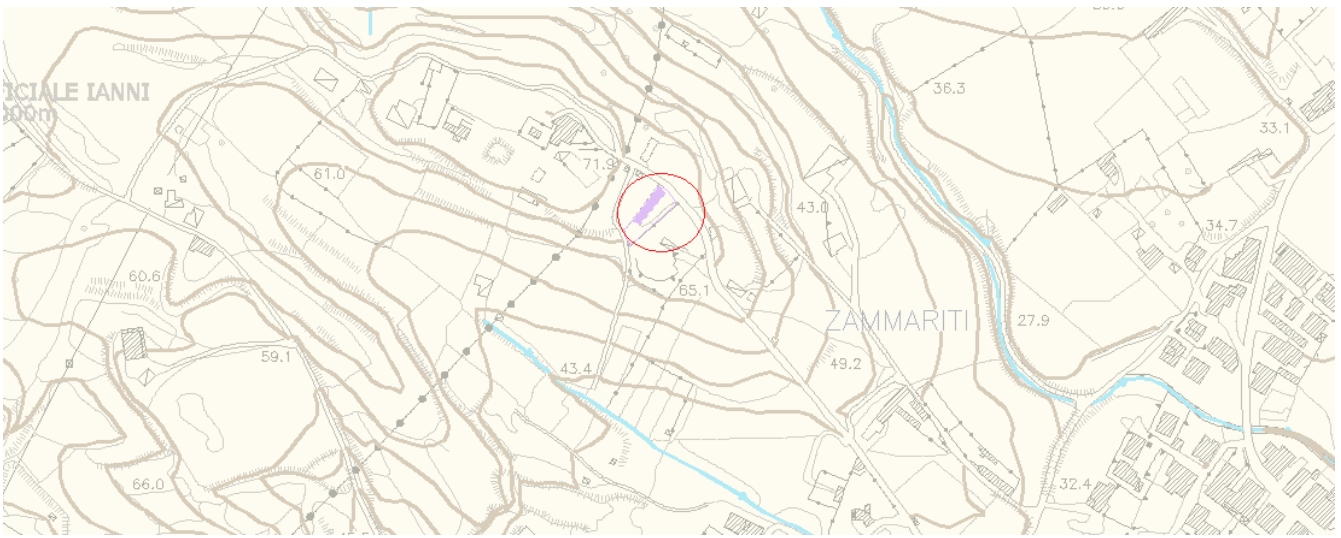
Possibilità di utilizzare aree libere adiacenti  **SI**

**NOTE**

--------------



Comune di Siderno(RC)  
PIANO STRUTTURALE COMUNALE (PSC)






<b>COMUNE DI SIDERNO</b>	
Rilevazione delle Attrezzature e dei Servizi	
Scheda n°	2
Tipologia	AREA ARTIGIANALE E COMMERCIALE

**NOME**

**Indirizzo**

**Contesto**  urbano  X  extraurbano

**Livello**  locale  comunale  X  
 Comprens.  provinciale



*stralcio planimetrico*

Riguardo lo strumento urbanistico generale risulta:

<b>Esistente X</b>	<b>Previsto</b>
--------------------	-----------------

**Superficie del lotto**

**N. piani fuori terra**

**Superficie coperta per piano**

**Sup. coperta tot**

**Volume edificio**

**Altezza**

**Caratteri della sede**

Proprietà

Dimensione

Stato

**Inquadramento urbanistico**

L'edificio, rispetto allo strumento urbanistico vigente

<b>A</b>	<b>B</b>	<b>C</b>
<b>D</b>	<b>E</b>	<b>F</b>

Possibilità di un ampliamento dell'edificio

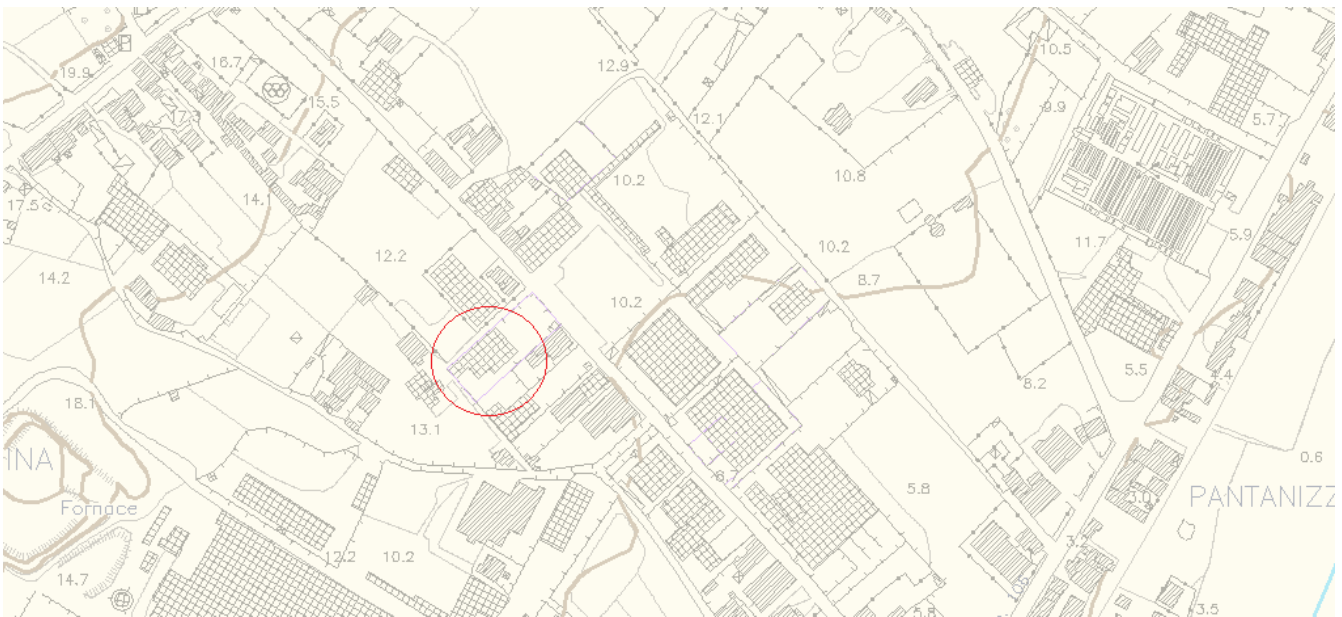
Possibilità di utilizzare aree libere adiacenti  **NO**

**NOTE**

--------------



Comune di Siderno(RC)  
PIANO STRUTTURALE COMUNALE (PSC)






<b>COMUNE DI SIDERNO</b>	
Rilevazione delle Attrezzature e dei Servizi	
Scheda n°	4
Tipologia	AREA ARTIGIANALE E COMMERCIALE

**NOME**

**Indirizzo**

**Contesto**  urbano  X  extraurbano

**Livello**  locale  comunale  X  
 Comprens.  provinciale



*stralcio planimetrico*

Riguardo lo strumento urbanistico generale risulta:

<b>Esistente X</b>	<b>Previsto</b>
--------------------	-----------------

**Superficie del lotto**

**N. piani fuori terra**

**Superficie coperta per piano**

**Sup. coperta tot**

**Volume edificio**

**Altezza**

**Caratteri della sede**

Proprietà

Dimensione

Stato

**Inquadramento urbanistico**

L'edificio, rispetto allo strumento urbanistico vigente

<b>A</b>	<b>B</b>	<b>C</b>
<b>D</b>	<b>E</b>	<b>F</b>

Possibilità di un ampliamento dell'edificio

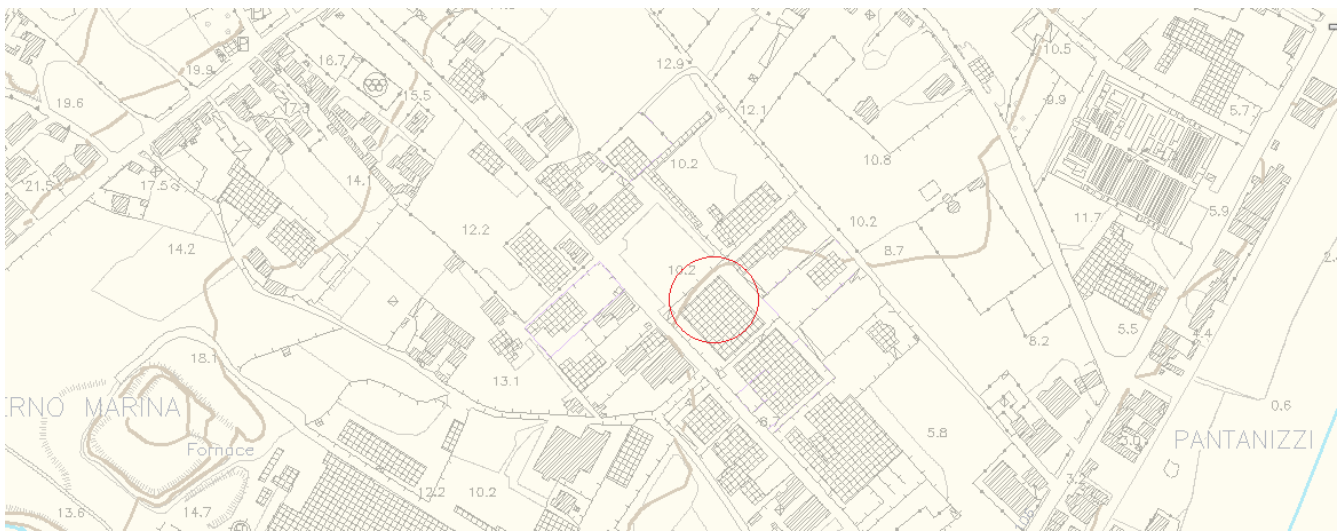
Possibilità di utilizzare aree libere adiacenti  **NO**

**NOTE**

--------------



Comune di Siderno(RC)  
PIANO STRUTTURALE COMUNALE (PSC)





<b>COMUNE DI SIDERNO</b>	
Rilevazione delle Attrezzature e dei Servizi	
Scheda n°	5
Tipologia	AREA ARTIGIANALE E COMMERCIALE

**NOME**

TAPPEZZERIA AUTOMOBILISTICA E NAUTICA,  
"FODERAUTO JONICA"

**Indirizzo**


VIA BIFERA

**Contesto**

urbano	<input checked="" type="checkbox"/>	extraurbano	<input type="checkbox"/>
--------	-------------------------------------	-------------	--------------------------

**Livello**

locale	<input type="checkbox"/>	comunale	<input checked="" type="checkbox"/>
Comprens.	<input type="checkbox"/>	provinciale	<input type="checkbox"/>



*stralcio planimetrico*

Riguardo lo strumento urbanistico generale risulta:

<b>Esistente X</b>	<b>Previsto</b>
--------------------	-----------------

**Superficie del lotto**

1457	mq.
------	-----

**N. piani fuori terra**

2
---

**Superficie coperta per piano**

	mq.
--	-----

**Sup. coperta tot**

--

**Volume edificio**

	mc.
--	-----

**Altezza**

--

**Caratteri della sede**

Proprietà

Propria
Impropria X

Dimensione

Adeguata X
da rilocalizzare
da ampliare

Stato

Buono X
Mediocre
Cattivo

**Inquadramento urbanistico**

L'edificio, rispetto allo strumento urbanistico vigente

<b>A</b>	<b>B</b>	<b>C</b>
<b>D</b>	<b>E</b>	<b>F</b>

Possibilità di un ampliamento dell'edificio

<input type="checkbox"/>	<input type="checkbox"/>
--------------------------	--------------------------

Possibilità di utilizzare aree libere adiacenti

<b>NO</b>
-----------

**NOTE**









<b>COMUNE DI SIDERNO</b>	
Rilevazione delle Attrezzature e dei Servizi	
Scheda n°	6
Tipologia	AREA ARTIGIANALE E COMMERCIALE

**NOME**

**Indirizzo**

**Contesto**  urbano  X  extraurbano

**Livello**  locale  comunale  X  
 Comprens.  provinciale



*stralcio planimetrico*

Riguardo lo strumento urbanistico generale risulta:

<b>Esistente X</b>	<b>Previsto</b>
--------------------	-----------------

**Superficie del lotto**

**N. piani fuori terra**

**Superficie coperta per piano**

**Sup. coperta tot**

**Volume edificio**

**Altezza**

**Caratteri della sede**

Proprietà

Dimensione

Stato

**Inquadramento urbanistico**

L'edificio, rispetto allo strumento urbanistico vigente

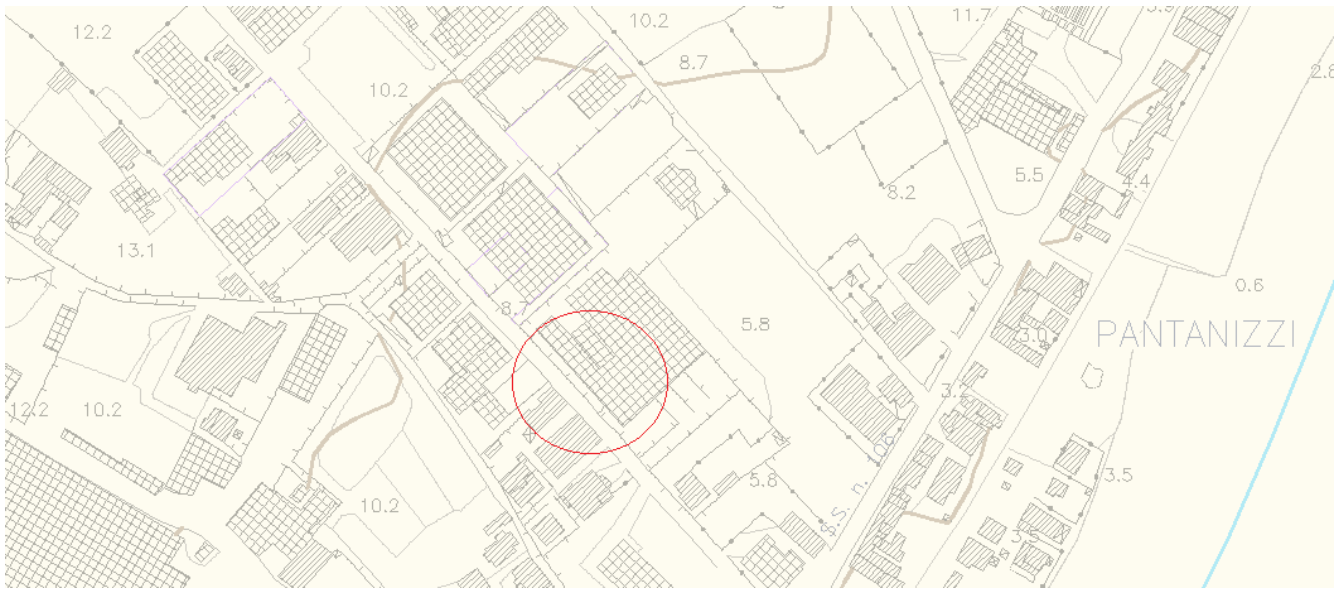
<b>A</b>	<b>B</b>	<b>C</b>
<b>D</b>	<b>E</b>	<b>F</b>

Possibilità di un ampliamento dell'edificio

Possibilità di utilizzare aree libere adiacenti  **NO**

**NOTE**

--------------






<b>COMUNE DI SIDERNO</b>	
Rilevazione delle Attrezzature e dei Servizi	
Scheda n°	7
Tipologia	AREA ARTIGIANALE E COMMERCIALE

**NOME**

**Indirizzo**

**Contesto**  urbano  X  extraurbano

**Livello**  locale  comunale  X  
 Comprens.  provinciale



*stralcio planimetrico*

Riguardo lo strumento urbanistico generale risulta:

<b>Esistente X</b>	<b>Previsto</b>
--------------------	-----------------

**Superficie del lotto**

**N. piani fuori terra**

**Superficie coperta per piano**

**Sup. coperta tot**

**Volume edificio**

**Altezza**

**Caratteri della sede**

Proprietà

Dimensione

Stato

**Inquadramento urbanistico**

L'edificio, rispetto allo strumento urbanistico vigente

<b>A</b>	<b>B</b>	<b>C</b>
<b>D</b>	<b>E</b>	<b>F</b>

Possibilità di un ampliamento dell'edificio

Possibilità di utilizzare aree libere adiacenti  **NO**

**NOTE**

--------------



# Comune di Siderno(RC) PIANO STRUTTURALE COMUNALE (PSC)





<b>COMUNE DI SIDERNO</b>	
Rilevazione delle Attrezzature e dei Servizi	
Scheda n°	8
Tipologia	AREA ARTIGIANALE E COMMERCIALE

**NOME**

FABBRICAZIONE IN LEGNO FRATELLI SGAMBELLURI
--

**Indirizzo**


C.DA PANTANIZZI
-----------------

**Contesto**

urbano	<input checked="" type="checkbox"/>	extraurbano	<input type="checkbox"/>
--------	-------------------------------------	-------------	--------------------------

**Livello**

locale	<input type="checkbox"/>	comunale	<input checked="" type="checkbox"/>
Comprens.	<input type="checkbox"/>	provinciale	<input type="checkbox"/>



*stralcio planimetrico*

Riguardo lo strumento urbanistico generale risulta:

<b>Esistente X</b>	<b>Previsto</b>
--------------------	-----------------

**Superficie del lotto**

658	mq.
-----	-----

**N. piani fuori terra**

1
---

**Superficie coperta per piano**

	mq.
--	-----

**Sup. coperta tot**

--

**Volume edificio**

	mc.
--	-----

**Altezza**

--

**Caratteri della sede**

Proprietà

Propria
Impropria X

Dimensione

Adeguata X
da rilocalizzare
da ampliare

Stato

Buono X
Mediocre
Cattivo

**Inquadramento urbanistico**

L'edificio, rispetto allo strumento urbanistico vigente

<b>A</b>	<b>B</b>	<b>C</b>
<b>D</b>	<b>E</b>	<b>F</b>

Possibilità di un ampliamento dell'edificio

<input type="checkbox"/>	<input type="checkbox"/>
--------------------------	--------------------------

Possibilità di utilizzare aree libere adiacenti

<b>NO</b>
-----------

**NOTE**




# Comune di Siderno(RC) PIANO STRUTTURALE COMUNALE (PSC)






<b>COMUNE DI SIDERNO</b>	
Rilevazione delle Attrezzature e dei Servizi	
Scheda n°	9
Tipologia	AREA ARTIGIANALE E COMMERCIALE

**NOME**

**Indirizzo**

**Contesto**  urbano  X  extraurbano

**Livello**  locale  comunale  X  
 Comprens.  provinciale



*stralcio planimetrico*

Riguardo lo strumento urbanistico generale risulta:

<b>Esistente X</b>	<b>Previsto</b>
--------------------	-----------------

**Superficie del lotto**

**N. piani fuori terra**

**Superficie coperta per piano**

**Sup. coperta tot**

**Volume edificio**

**Altezza**

**Caratteri della sede**

Proprietà

Dimensione

Stato

**Inquadramento urbanistico**

L'edificio, rispetto allo strumento urbanistico vigente

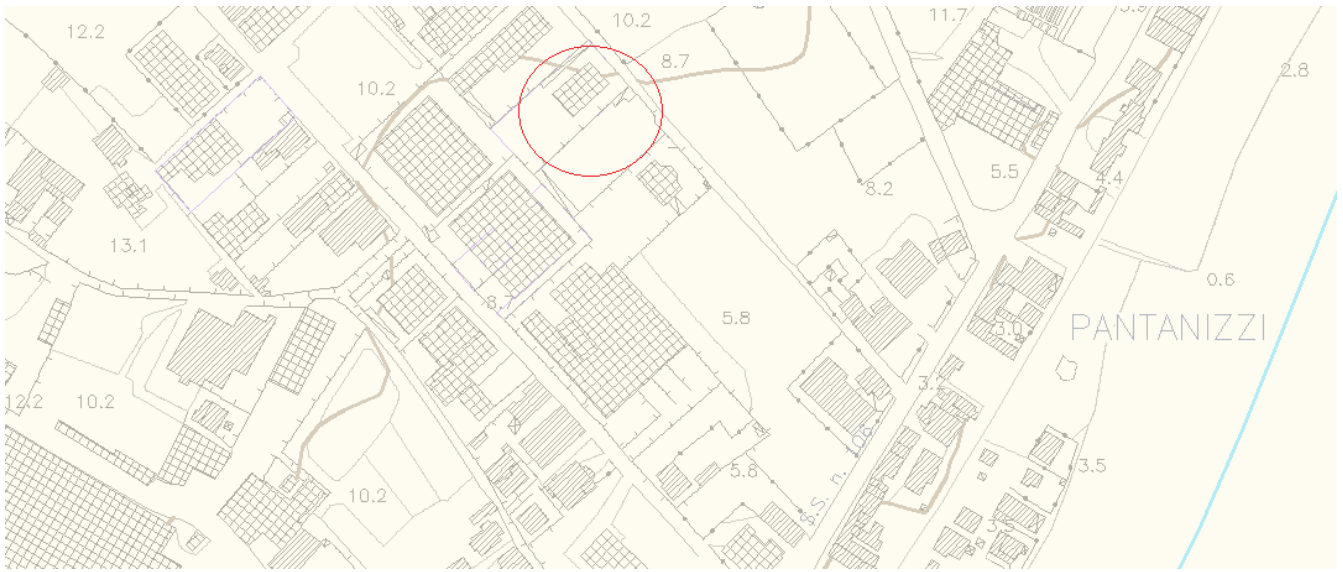
<b>A</b>	<b>B</b>	<b>C</b>
<b>D</b>	<b>E</b>	<b>F</b>

Possibilità di un ampliamento dell'edificio

Possibilità di utilizzare aree libere adiacenti  **NO**

**NOTE**

--------------







<b>COMUNE DI SIDERNO</b>	
Rilevazione delle Attrezzature e dei Servizi	
Scheda n°	10
Tipologia	AREA ARTIGIANALE E COMMERCIALE

**NOME**

LAVORAZIONI METALLICHE, CURCIARELLO  
SERRAMENTI

**Indirizzo**


C.DA PANTANIZZI

**Contesto**

urbano	<input checked="" type="checkbox"/>	extraurbano	<input type="checkbox"/>
--------	-------------------------------------	-------------	--------------------------

**Livello**

locale	<input type="checkbox"/>	comunale	<input checked="" type="checkbox"/>
Comprens.	<input type="checkbox"/>	provinciale	<input type="checkbox"/>



*stralcio planimetrico*

Riguardo lo strumento urbanistico generale risulta:

<b>Esistente X</b>	<b>Previsto</b>
--------------------	-----------------

**Superficie del lotto**

722	mq.
-----	-----

**N. piani fuori terra**

1
---

**Superficie coperta per piano**

	mq.
--	-----

**Sup. coperta tot**

--

**Volume edificio**

	mc.
--	-----

**Altezza**

--

**Caratteri della sede**

Proprietà

Propria
Impropria X

Dimensione

Adeguata X
da rilocalizzare
da ampliare

Stato

Buono X
Mediocre
Cattivo

**Inquadramento urbanistico**

L'edificio, rispetto allo strumento urbanistico vigente

<b>A</b>	<b>B</b>	<b>C</b>
<b>D</b>	<b>E</b>	<b>F</b>

Possibilità di un ampliamento dell'edificio

<input type="checkbox"/>	<input type="checkbox"/>
--------------------------	--------------------------

Possibilità di utilizzare aree libere adiacenti

<b>NO</b>
-----------

**NOTE**





Comune di Siderno(RC)  
PIANO STRUTTURALE COMUNALE (PSC)





<b>COMUNE DI SIDERNO</b>	
Rilevazione delle Attrezzature e dei Servizi	
Scheda n°	5
Tipologia	SERRE E VIVAI



**NOME**

**Indirizzo**

**Contesto**  urbano  X  extraurbano

**Livello**  locale  comunale  X  
 Comprens.  provinciale

*stralcio planimetrico*

Riguardo lo strumento urbanistico generale risulta:

<b>Esistente X</b>	<b>Previsto</b>
--------------------	-----------------

**Superficie del lotto**

**N. piani fuori terra**

**Superficie coperta per piano**

**Sup. coperta tot**

**Volume edificio**

**Altezza**

**Caratteri della sede**

Proprietà

Dimensione

Stato

**Inquadramento urbanistico**

L'edificio, rispetto allo strumento urbanistico vigente

<b>A</b>	<b>B</b>	<b>C</b>
<b>D</b>	<b>E</b>	<b>F</b>

Possibilità di un ampliamento dell'edificio

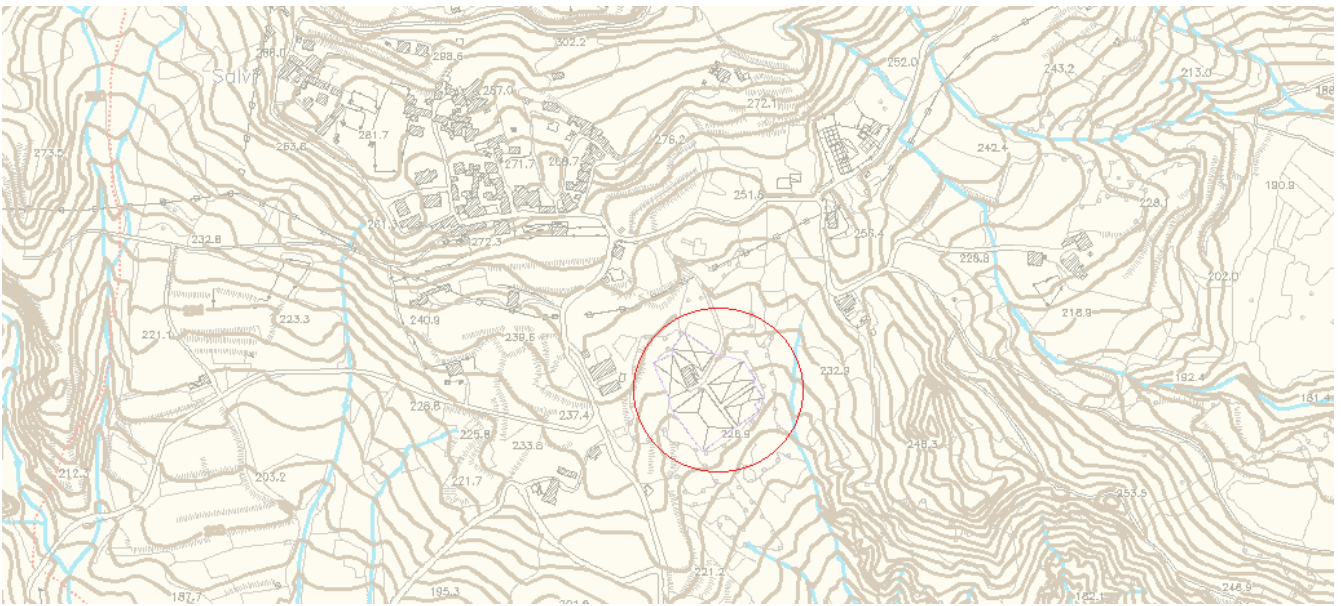
Possibilità di utilizzare aree libere adiacenti

**NOTE**

--------------



Comune di Siderno(RC)  
PIANO STRUTTURALE COMUNALE (PSC)






<b>COMUNE DI SIDERNO</b>	
Rilevazione delle Attrezzature e dei Servizi	
Scheda n°	1
Tipologia	SERRE E VIVAI

**NOME**

**Indirizzo**

**Contesto**  urbano  extraurbano  X

**Livello**  locale  comunale  X  
 Comprens.  provinciale



*stralcio planimetrico*

Riguardo lo strumento urbanistico generale risulta:

<b>Esistente X</b>	<b>Previsto</b>
--------------------	-----------------

**Superficie del lotto**  mq.

**N. piani fuori terra**

**Superficie coperta per piano**  mq.

**Sup. coperta tot**

**Volume edificio**  mc.

**Altezza**

**Caratteri della sede**

Proprietà  Propria  Impropria X

Dimensione  Adeguata X  da rilocalizzare  da ampliare

Stato  Buono X  Mediocre  Cattivo

**Inquadramento urbanistico**

L'edificio, rispetto allo strumento urbanistico vigente

<b>A</b>	<b>B</b>	<b>C</b>
<b>D</b>	<b>E</b>	<b>F</b>

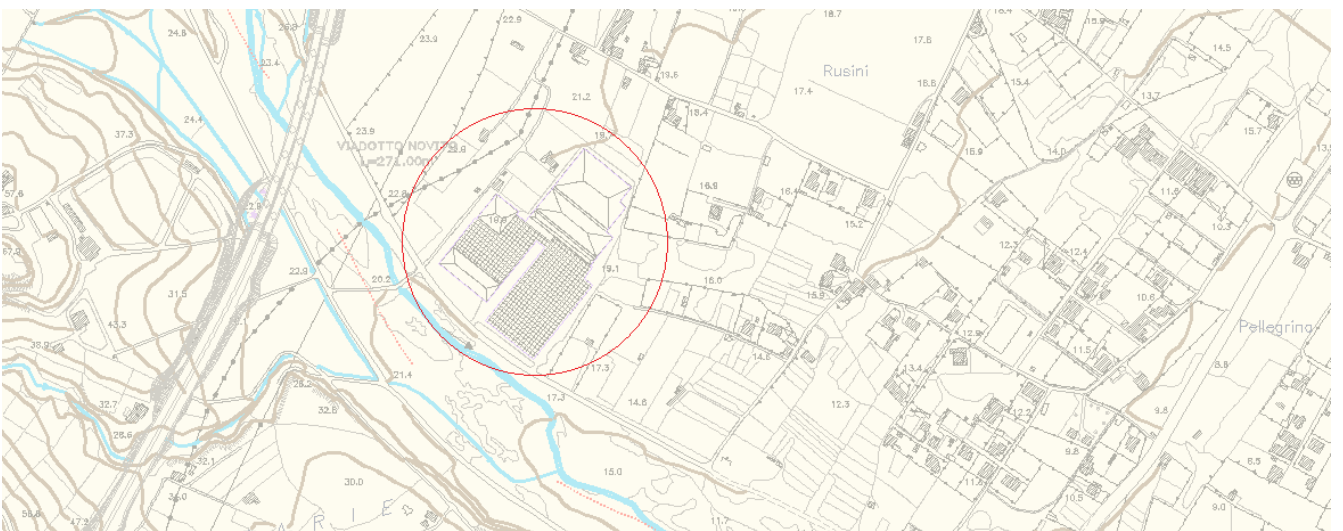
Possibilità di un ampliamento dell'edificio

Possibilità di utilizzare aree libere adiacenti  **SI**

**NOTE**




Comune di Siderno(RC)  
PIANO STRUTTURALE COMUNALE (PSC)






<b>COMUNE DI SIDERNO</b>	
Rilevazione delle Attrezzature e dei Servizi	
Scheda n°	2
Tipologia	SERRE E VIVAI

**NOME**

**Indirizzo**

**Contesto**  urbano  extraurbano  X

**Livello**  locale  comunale  X  
 Comprens.  provinciale



*stralcio planimetrico*

Riguardo lo strumento urbanistico generale risulta:

<b>Esistente X</b>	<b>Previsto</b>
--------------------	-----------------

**Superficie del lotto**

**N. piani fuori terra**

**Superficie coperta per piano**

**Sup. coperta tot**

**Volume edificio**

**Altezza**

**Caratteri della sede**

Proprietà

Dimensione

Stato

**Inquadramento urbanistico**

L'edificio, rispetto allo strumento urbanistico vigente

<b>A</b>	<b>B</b>	<b>C</b>
<b>D</b>	<b>E</b>	<b>F</b>

Possibilità di un ampliamento dell'edificio

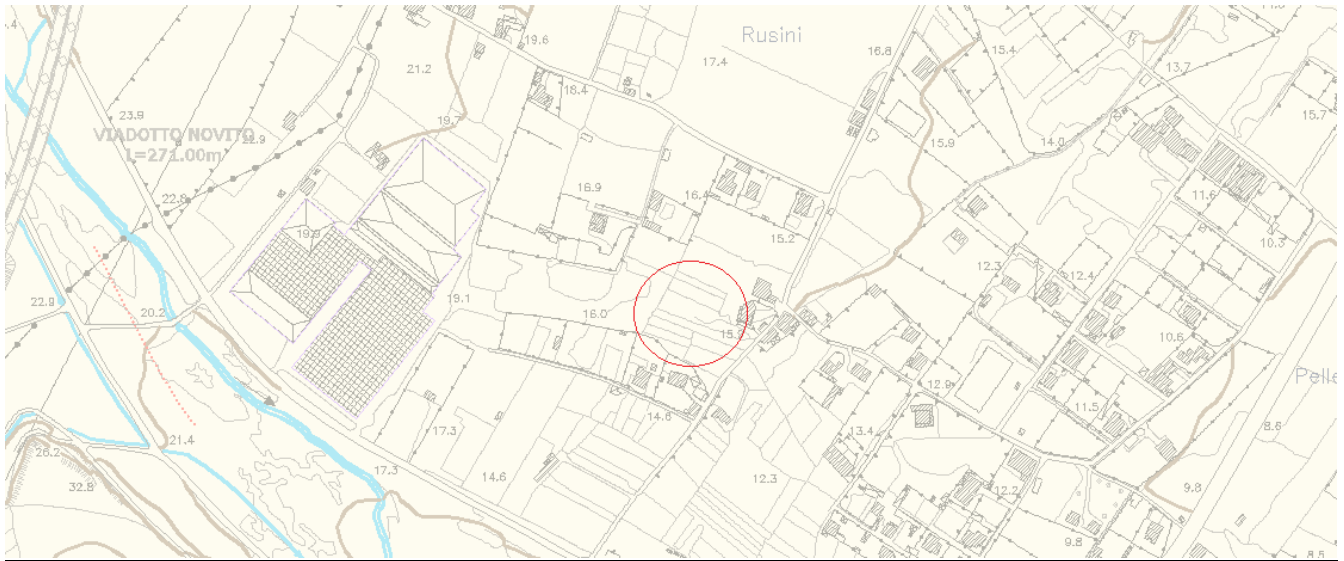
Possibilità di utilizzare aree libere adiacenti  **SI**

**NOTE**

--------------



Comune di Siderno(RC)  
PIANO STRUTTURALE COMUNALE (PSC)








<b>COMUNE DI SIDERNO</b>	
Rilevazione delle Attrezzature e dei Servizi	
Scheda n°	3
Tipologia	SERRE E VIVAI

**NOME**

**Indirizzo**

**Contesto**  urbano  X  extraurbano

**Livello**  locale  comunale  X  
 Comprens.  provinciale



*stralcio planimetrico*

Riguardo lo strumento urbanistico generale risulta:

<b>Esistente X</b>	<b>Previsto</b>
--------------------	-----------------

**Superficie del lotto**

**N. piani fuori terra**

**Superficie coperta per piano**

**Sup. coperta tot**

**Volume edificio**

**Altezza**

**Caratteri della sede**

Proprietà

Dimensione

Stato

**Inquadramento urbanistico**

L'edificio, rispetto allo strumento urbanistico vigente

<b>A</b>	<b>B</b>	<b>C</b>
<b>D</b>	<b>E</b>	<b>F</b>

Possibilità di un ampliamento dell'edificio

Possibilità di utilizzare aree libere adiacenti  **SI**

**NOTE**

--------------




Comune di Siderno(RC)  
PIANO STRUTTURALE COMUNALE (PSC)





<b>COMUNE DI SIDERNO</b>	
Rilevazione delle Attrezzature e dei Servizi	
Scheda n°	4
Tipologia	SERRE E VIVAI



**NOME**

**Indirizzo**

**Contesto**  urbano  X  extraurbano

**Livello**  locale  comunale  X  
 Comprens.  provinciale

*stralcio planimetrico*

Riguardo lo strumento urbanistico generale risulta:

<b>Esistente X</b>	<b>Previsto</b>
--------------------	-----------------

**Superficie del lotto**

**N. piani fuori terra**

**Superficie coperta per piano**

**Sup. coperta tot**

**Volume edificio**

**Altezza**

**Caratteri della sede**

Proprietà

Dimensione

Stato

**Inquadramento urbanistico**

L'edificio, rispetto allo strumento urbanistico vigente

<b>A</b>	<b>B</b>	<b>C</b>
<b>D</b>	<b>E</b>	<b>F</b>

Possibilità di un ampliamento dell'edificio

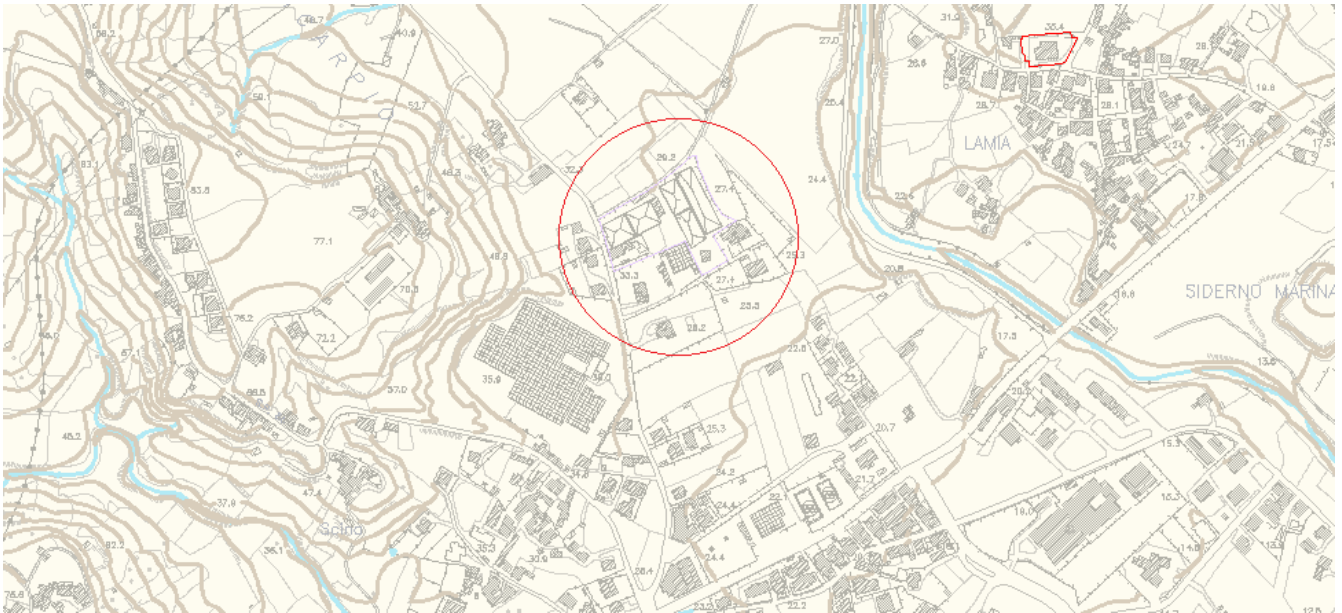
Possibilità di utilizzare aree libere adiacenti  **SI**

**NOTE**

--------------



Comune di Siderno(RC)  
PIANO STRUTTURALE COMUNALE (PSC)







PROGETTI CON CONCESSIONE EDILIZIA REALIZZATI O IN VIA DI REALIZZAZIONE

	Num.	Prot.	Data	Ditta	Oggetto	Tipo di finanziamento	Conferenza dei Servizi (1^ seduta)	Deliberazione Consiglio Comunale	Conferenza dei Servizi (deliberante)	Esito
<b>1</b>	1/SU	16081	14/07/1999	Radial Gomme SRL di Commisso Francesco	Costruzione di un gommificio in Via Provinciale S. Francesco	Patto Territoriale	01/10/1999	Delibera N. 103/99		Concessione ed. n. 380 del 10/07/2001
<b>2</b>	2/SU	16082	14/07/1999	Femia Vincenzo	Ristrutturazione e ampliamento di una segheria in Via Nazionale	Patto Territoriale	01/10/1999	Delibera N. 102/99		Concessione edilizia n. 420 del 27/11/2001 Concessione edilizia n. 24 del 05/03/2003
<b>3</b>	4/SU	24173	29/10/1999	Foderauto Jonica	Ampliamento azienda esistente Foderauto Jonica in località zona Industriale	Patto Territoriale	20/01/2000	Delibera N. 7/2000		Concessione edilizia n. 339 del 06/12/2000
<b>4</b>	13/SU	13920	26/06/2000	Azienda immobiliare Racco	Costruzione struttura polivalente di servizio al turismo in c/da Misserianni	Privato	20/07/2000	Delibera N. 104/2000		Concessione edilizia n. 335 del 08/11/2000
<b>5</b>	14/SU	14400	03/07/2000	Fragomeni Giuseppe	Costruzione di fabbricati aziendali per produzione manufatti in cls. In località S. Marini	Privato	31/07/2000	Delibera N. 103/2000		Concessione edilizia n. 331 del 26/10/2000
<b>6</b>	16/SU	17450	07/08/2000	Azienda Tecnico-frigo Sas, trasformata in società a srl ILAS srl	Costruzione di un insediamento industriale in località Romano	Patto Territoriale	04/09/2000	Delibera N. 82/2000		Concessione edilizia n. 362 del 15/03/2001
<b>7</b>	18/SU	17534	08/08/2000	Salerno Domenico	Realizzazione di un fabbricato industriale in Cda Campo Inf. Per produzione maglieria/ abbig.to	Patto Territoriale	27/09/2000	Delibera N. 107/2000		Concessione edilizia n. 343 del 15/12/2000;
<b>8</b>	19/SU	17779	11/08/2000	CAMM 1 di Attisano Cosimo	Realizzazione di un fabbricato artigianale in località Scinà per insegne, cartellonistica, pubblicità	Legge 488	17/10/2000	Delibera N. 106/2000		Concessione edilizia n. 29 del 20/05/2002
<b>9</b>	20/SU	19609	07/09/2000	F.lli De Leo	Realizzazione fabbricato per confezionamento prodotti di abbigliamento in località Lenzi	Privato	27/10/2000	Delibera N. 127/2000		Concessione edilizia n. 46 del 28/04/2004
<b>10</b>	22/SU	20880	20/09/2000	ARCAMBIENTE S.n.c.	Costruzione fabbricato per uso uffici in località Tamburo	Patto Territoriale	09/01/2001	Delibera N. 35/2001		Concessione edilizia n. 390 del 08/08/2001
<b>11</b>	26/SU	4481	22/02/2001	Azienda Galluzzo Domenico	Costruzione fabbricato a 3 piani f.t. più cantinato e sottotetto per esposizione mobili ed uffici ad uso commerciale in cda Lenzi - S.S. 106	Legge 488 - Compatibilità Urbanistica	30/04/2001	Delibera N. 42/2002	deliberante il 14/10/2002 rinviata a data da destinarsi	Concessione edilizia n. 73 del 11/07/2005
<b>12</b>	27/SU	4482	22/02/2001	Furia Francesco	Costruzione struttura ricettiva ad	Iniziativa	30/04/2001	Delibera N.		Concessione edilizia n.

					uso turistico in cda Pellegrina	privata		36/2001		386 del 27/07/2001
13	28/SU	4483	22/02/2001	Gioberti Osvaldo	Costruzione complesso industriale per la lavorazione della pietra calcarea in località Molochia	Legge 488 - turismo	30/04/2001	Delibera N. 80/2001		Concessione edilizia n. 71 del 23/08/2002
14	29/SU	4925	12/03/2001	Oleifici Smeraldo Srl	Richiesta certificato di compatibilità urbanistica di un immobile destinato ad impianto di imbottigliamento olii alimentari	Patto Territoriale	12/07/2001	Delibera N. 81/2001		Concessione edilizia n. 406 del 24/10/2001
15	31/SU	24297	19/10/2001	Attisanografia di Attisano Marcello	Realizzazione di un fabbricato interrato annesso ad una struttura esistente adibita a laboratorio di serigrafia da destinare a deposito	Patto Territoriale	29/01/2002	Delibera N. 21/2002		Concessione edilizia n. 47 del 26/06/2002
16	32/SU	20644	07/09/2001	Joe Albanese Sas di Albanese A. V. & C.	Costruzione di un fabbricato industriale a destinazione artigianale produttiva a Pantanizzi	iniziativa privata	25/09/2001	Delibera N. 88/2002		Concessione edilizia n. 14 del 15/03/2002
17	33/SU	22431	01/10/2001	Barranca Domenico	Costruzione di un fabbricato rurale da adibire ad attività di trasformazione e manipolazione di prodotti agricoli - cda Lucis	iniziativa privata	08/11/2001	Delibera N. 88/2002		Concessione edilizia n. 15 del 15/03/2002
18	34/SU	27989	07/12/2001	Furia Renata	Realizzazione di un capannone da adibire a falegnameria ad ampliamento dell'attività esistente, sito in cda Pellegrina	iniziativa privata	30/05/2002	Delibera N. 44/2002		Concessione edilizia n. 86 del 24/10/2002
19	35/SU	27897	07/12/2001	Voci Damiano	Progetto per un edificio industriale per la produzione di abbigliamento, in località Gonia Inferiore	iniziativa privata	15/02/2002	Delibera N. 24/2002		Concessione edilizia n. 82 del 21/10/2002
20	38/SU	28552	17/12/2001	Leone Carlo	Costruzione di un capannone per allevamento avicolo, in Oliveto	POR Calabria	18/04/2002	Delibera N. 43/2002	14/10/2002	Concessione edilizia n. 30 del 22/03/2004
21	39/SU	10188	10/05/2002	Genovesi Francesco	Realizzazione di un fabbricato a due piani f.t. da adibire ad attività artigianali al piano terra (gommista - carrozzeria) con relativo alloggio custode al primo piano	iniziativa privata	27/05/2002	Delibera N. 76/2002	19/12/2002	Concessione edilizia n. 17 del 14/02/2003
22	40/SU	335	07/01/2002	Carabetta Bruno	Progetto per un capannone industriale, per la produzione di serramenti e lavorazione ferro da realizzarsi nella zona industriale	iniziativa privata	25/01/2002	Delibera N. 22/2002		Concessione edilizia n. 45 del 20/06/2002
23	41/SU	2038	28/10/2002	Globe Phone di Congiusta Roberta	Progetto per la realizzazione di un edificio in c.a. a due piani fuori terra da adibire a Call Center	iniziativa privata	30/05/2002	Delibera N. 30/2002	19/08/2002	Concessione edilizia n. 68 del 22/08/2002
24	42/SU	4745	28/02/2002	CIEFFE s.r.l.	Progetto per una struttura a tre piani f.t. ed interrato da adibire ad attività commerciali, sala ristorante	iniziativa privata	30/05/2002	Delibera N. 45/2002	14/10/2002	Concessione edilizia n. 108 del 06/11/2003



					e parcheggi con collegamento aereo con l'esistente centro commerciale "I Portici"					
25	44/SU	10042	09/05/2002	Staltari Massimo	Progetto per la realizzazione di una piscina coperta idroterapica per attività di riabilitazione	iniziativa privata	26/06/2002	Delibera N. 47/2002	14/10/2002	Concessione edilizia n. 88 del 26/09/2003
26	45/SU	10547	15/05/2002	Trimboli Girolamo	Progetto per la costruzione di un contenitore edilizio per autoparco uffici e servizi per l'impresa artigiana in c.da Oliveto	iniziativa privata	26/06/2002	Delibera N. 48/2002	14/10/2002	Concessione edilizia n.16 del 01/03/2004
27	46/SU	11277	21/05/2002	ECO AMBIENTE S.r.l. di Figliomeni Antonio	Progetto di un impianto per il recupero di rifiuti non pericolosi - Località Pantaleo	iniziativa privata	26/06/2002	Delibera N. 49/2002	14/10/2002	Concessione edilizia n. 90 del 14/11/2002
28	47/SU	11368	22/05/2002	VECCHIA BOTTE di Figliomeni Francesco	Progetto di un albergo a 5 stelle, da realizzare in c.da Chiusa	iniziativa privata	26/06/2002	Delibera N. 46/2002	14/10/2002	Concessione edilizia n. 89 del 12/11/2002
29	48/SU	12129	31/05/2002	Fimognari Sabina	Realizzazione di un fabbricato con struttura in c.a. da adibire ad attività artigianale a piano terra con relativo alloggio custode ed ufficio al primo piano	iniziativa privata	18/07/2002	Delibera N. 77/2002	19/12/2002	C.E. n. 13 del 06/02/2003- Permesso di costruire n. 17/2006del 6.3.2006
30	50/SU	14580	02/07/2002	PUNTO COM S.r.l.	Progetto per la costruzione di un fabbricato aziendale ad un piano	iniziativa privata	19/08/2002	Delibera N. 75/2002	19/12/2002	Permesso di costruire n. 4/2009
31	54/SU	17373	05/08/2002	Archinà Vincenzo	Progetto edificio da destinare ad attività produttiva (vendita autoveicoli ed attività connesse)	iniziativa privata	17/12/2002	Delibera N. 8/2003	30/06/2003	Concessione edilizia n. 111 del 14/11/2003
32	56/SU	19417	04/09/2002	Belcastro Maria Mirella	Progetto per la sopraelevazione di un edificio in costruzione da destinare ad albergo ristorante - lungomare "Cosimo Iannopollo"	iniziativa privata	04/11/2003	Delibera N. 12/2004	02/07/2004	Concessione edilizia n. 68 del 06/07/2005
33	57/SU	20136	16/09/2002	Furfaro Silvana	Richiesta di cambio di destinazione d'uso del piano seminterrato, da deposito attrezzi ad attività artigianali - commerciali, nel Comune di Siderno	iniziativa privata	17/12/2002	Delibera N. 9/2003	30/06/03	Concessione edilizia n. 68 del 25/05/04
34	58/SU	20924	24/09/2002	Bizantini Antonio - Ienco Stella	Richiesta di concessione edilizia in variante alle N.T.A., per la realizzazione di un fabbricato in c.a. a duplice elevazione f.t., per attività turistico ricettiva, Vennarello	iniziativa privata	17/12/2002	Delibera N. 11/2003	30/06/2003	Concessione Edilizia n. 83 del 24/09/2003
35	59/SU	23830	28/10/2002	Misuraca Eugenio	Costruzione di un complesso residenziale da destinare a casa vacanza - Località Feudo Vecchio	iniziativa privata	09/04/2003	Delibera N. 25/2003	22/05/03	Concessione edilizia n. 85 del 21/06/04

36	60/SU	24231	04/11/2002	Panetta Salvatore	Realizzazione di una struttura in c.a. a due piani fuori terra da destinare ad attività produttiva - Via Delle Gelsominaie	iniziativa privata	02/07/2004	Delibera N. 11/2004	02/07/2004	Concessione edilizia n. 123 del 11.10.2004
37	61/SU	24240	04/11/2002	Fuda Antonio S.r.l.	Richiesta di concessione edilizia in variante alle N.T.A., per la realizzazione di un fabbricato in c.a. da adibire a deposito e uffici per la lavorazione del marmo	iniziativa privata	17/12/2002	Delibera N. 12/2003	30/06/03	Concessione edilizia n. 124 del 01/12/2005
38	63/SU	27709	16/12/2002	Antico Laboratori e C. sas	Progetto per la costruzione di un fabbricato da adibire a "Laboratorio di analisi e ricerche"	iniziativa privata	09/04/2003		22/08/03	Concessione edilizia n. 105 del 29/10/2003
39	67/SU	1948	24/01/2003	Panetta Rosa	Progetto per la realizzazione di un fabbricato in c.a. a tre piani f.t. e piano seminterrato da adibire ad albergo, in via Mediterraneo	iniziativa privata	21/08/2003	Delibera N. 61 Del 25/09/03	deliberante del 04/12/03 aggiornata al 08/04/04	Concessione edilizia n. 62 del 20/05/04
40	68/SU	2914	05/02/2003	Radial Gomma S.r.l.	Realizzazione di un fabbricato a due piani f.t. per stoccaggio e prelaborazione della Radial Gomma in ampliamento alla pratica n. 48 dei Patti Territoriali della Locride	iniziativa privata	13/05/2003	Delibera N. 27 Del 30/06/03	22/06/03	Concessione edilizia n. 1 del 12/01/2006
41	69/SU	3644	14/02/2003	Marzano Antonio	Costruzione di un fabbricato industriale destinato a officina di tecnologia meccanica, in località Pantanizzi di Siderno	iniziativa privata	21/08/2003	Delibera N. 81 Del 24/11/03	0,85791667	Concessione edilizia n. 126 del 13/10/2004
42	71/SU	5477	10/03/2003	Santacroce Silvio	Costruzione di un edificio da destinare ad attività artigianale per il restauro e la lavorazione di mobili d'arte in cda Pellegrina	iniziativa privata	30/04/2003	Delibera N. 58 Del 25/09/03	04/12/03	Concessione edilizia n. 38 del 07/04/2004
43	72/SU	6358	20/03/2003	Voci Damiano	Variante al progetto di cui alla pratica n. 35/SU	iniziativa privata	30/04/2003			Concessione edilizia n. 41 del 14/05/2003
44	76/SU	13409	18/06/2003	Guttà Francesco	Costruzione di un capannone industriale da destinare ad impianto torrefazione caffè in c/da Gonia	iniziativa privata	22/08/2003	Delibera N. 60 Del 25/09/03	04/12/2003	Concessione edilizia n. 83 del 17/06/04
45	77/SU	18428	21/08/2003	Furfaro Silvana	Costruzione di un fabbricato produttivo in c.a. a 2 piani f.t. quale ampliamento dell'azienda artigianale esistente in via Carrera	iniziativa privata	02/10/2003	Delibera N. 86 Del 16/12/03	03/03/04	Concessione edilizia - Permesso di costruire n. 51 del 05/05/2004
46	79/SU	23824	23/10/2003	Albanese Francesco	Variante alle NTA del PRG per sopraelevazione di un edificio per la realizzazione di un ambiente per l'insaccamento e lavorazione di	iniziativa privata	18/12/2003	Delibera N. 37 Del 28.09.2004		Concessione edilizia n. 41 del 03/05/2005 Commissione - C.C.

					ortaggi e frutta sul Corso Garibaldi					
47	81/SU	24344	24/11/2003	Gioberti Osvaldo	Variante in corso d'opera costruzione complesso industriale per la lavorazione della pietra calcarea in località Molochia concessione ed. 71 del 23/08/2002	iniziativa privata				Concessione edilizia - Permesso di costruire n. 124 del 29/12/2003
48	82/SU	28360	18/12/2003	Leone Carlo	Costruzione di un capannone per deposito attrezzi PIF ortofrutticolo "KARPOS" in località Oliveto	POR Calabria	29/04/2004	Delibera N. 38 Del 28.09.2004		Concessione edilizia n. 52 del 18/05/2005 Devono passare 30 gg. dalla data della C. dei S. dopo portare in commissione e C.C.
49	84/SU	3741	20/02/2004	Giary Group Sud S.r.l.	Costruzione di un Call Center/Server Farm in località Misserianni	POR Calabria	08/04/2004	Delibera N. 19/04	06/08/04	Concessione edilizia n. 149 del 29/12/2004 Commissione - C.C.
50	91/SU	15849	26/07/2004	Esposito Tom Joseph	Costruzione fabbricato per attività artigianale in località Casanova	Iniziativa privata	15.04.2005	N.63 Del26.10.2005	07.04.2006	Permesso di costruire n. 98 del 24/10/2006
51	93/SU	210500	11/10/2004	Foti Giuseppe	Realizzazione di una struttura di tipo residence con 38 unità abitativa con autorimessa interrata in Via Spalato	Iniziativa privata	24.2.2006 e 21.2.2006	N. 23 Del 12.4.2006		Permesso di costruire n. 16/2009
52	95/SU	221610	22/10/2004	Elil Jonica 2C di Commisso Rocco & C. s.a.s.	Costruzione di un fabbricato in c.a. a tre piani f.t. Più piano cantinato, da destinare ad attività commerciale in c.da Lenzi	Iniziativa privata	26.07.2006	N. 11 Del 15.3.2007		Permesso di costruire n. 6/2009
53	98/SU	26582	22/12/2004	Alì Rocco	Permesso di costruire in variante al P.R.G., per la costruzione di un fabbricato a 2 piani f.t. da destinare ad attività commerciale, in c.da Pellegrina, nel comune di Siderno.	Iniziativa privata	26.07.2006	N. 10 Del 15.3.2007		Permesso di costruire n. 50/2008
54	99/SU	5767	18/03/2005	CIEFFE s.n.c.	Variante in corso d'opera, relativa all'ampliamento di un edificio a 4 piani f.t. e interato, da adibire ad attività commerciale e parcheggio, con relativo collegamento aereo e ampliamento in sopraelevazione del centro commerciale "I Portici",	Iniziativa privata	07/10/2005	N. 87 Del 29/12/2005	06.03.2006	Permesso di Cost n. 25 del 19.04.2006
55	101/SU	14882	19/07/2005	A Cucina i Donna Rosina S.a.s.	Ppermesso di costruire in variante al P.R.G., per la ristrutturazione al piano terra di un fabbricato di remota costruzione da destinare alla ristorazione, in via Dromo Nord	Iniziativa privata	12/01/2006	22.02.2006	14.04.2006	Permesso di Cost n. 29 del 8.5.2006

56	102/SU	18256	13/09/2005	Futia Sergio	Permesso di variante al P.R.G., per realizzazione di un fabbricato ad un piano f.t., per la vendita e alla riparazione di biciclette, in via delle Americhe, località Lenzi	Iniziativa privata	20.03.2006	N. 27 Del 12.04.2006	13.10.2006	Permesso di Cost n. 9 del 23.2.2007
57	103/SU	18257	13/09/2005	Commisso Domenico	Richiesta del permesso di costruire in variante al P.R.G., per un fabbricato ad un piano f.t., per attività separate per la rivendita di agrumi al minuto e all'ingrosso, in via delle americhe, località Lenzi,	Iniziativa privata	20.03.2006	N. 27 Del 12.04.2006	13.10.2006	Permesso di Costr n. 3 del 5.2.2007
58	104/SU	18258	13/09/2005	Commisso Raffaele	Permesso di costruire in variante al P.R.G., per un fabbricato ad un piano f.t., da destinare a 2 attività separate per la rivendita di agrumi al minuto e all'ingrosso, in via E.Fermi, località Bifera	Iniziativa privata	20.03.2006	N. 24 Del 12.04.2006	13.10.2006	Permesso di Cost n. 2 del 5.2.2007
59	105/SU	21495	27/10/2005	Krisis Var	Permesso di costruire in deroga alle N.T.A. del P.R.G., per la realizzazione di un locale completamento di prodotti agricoli, in via Magna Grecia	Iniziativa privata	17.7.06 agg 16.11.06	N. 9 Del 15.3.2007	12.06.2007	Permesso di costruire n. 49/2007
60	106/SU	24786	15/12/2005	ABOX s.r.l.	Richiesta del permesso di costruire in variante alle N.T.A. del P.R.G., per realizzazione di un fabbricato da adibire ad uso aziendale, previa la demolizione di fabbricati esistenti, in via Nazionale S.S. 106	Iniziativa privata	12.5.06 e 9.6.06	N. 46 Del 24.07.2007		N. 13 del 22.2.2006
61	111/SU	4446	02/03/2006	AGS s.r.l.	Richiesta di permesso in deroga al PRG per cambio destinazione d'uso da albergo ad ufficio per sede Polizia di Stato in Via Amendola	iniziativa privata	38932	N. 4 Del 28.8.2006	13/10/2006	Permesso n.117 del 2007
62	116/SU	25052	05/12/2006	Albanese Joe s.a.s.	Permesso di costruire in variante al PRG per un capannone per deposito commercializzazione di prodotti finiti in Via Pantanizzi	iniziativa privata		N. 32 Del 29.5.2008		Permesso di costruire n. 26 del 2010
63	120/SU	4765	39143	Calcementi Jonici S.r.l.	Permesso di costruire per ristrutturazione di un capannone esistente in località Limarri	iniziativa privata				Permesso di costruire n. 34 del 2007
64	221/SU	4766	02/03/2007	LL.V.P. s.a.s.	Permesso di costruire per variante al PRG per impianto di frantumazione e vagliatura inerti, Vennerello	iniziativa privata		N. 31 Del 29.5.2008		Permesso di costruire n. 25/2009
65	126/SU			Commisso	Permesso di costruire per un					Permesso n.5 del

				Mariangela	fabbricato a due piani ft per attività ricettiva in c.da Vennerello					02.02.2009
66	132/SU			Azienda "La Campagnola" di Paciullo Nadia	Contrada Venarello					Permesso n.87 del 16.12.2009
67	136/SU	26300	28/12/2007	Aurora di Marzano Rosa maria	Realizzazione struttura per casa vacanza via dei Muratori	iniziativa privata		Del. N. 7 Del 25/02/2010		Permesso di costruire n. 34/2012
68	146/SU			Furia Renata	Contrada Pellegrina					Permesso n.7 del 02.02.2009
69	64/SU	962	14/01/2003	UMAR S.r.l.	Costruzione di un centro sportivo polivalente - Residence, con struttura in c.a., per attività turistiche e annesse, nel Comune di Siderno loc. Pellegrina	iniziativa privata	13/05/2003	Delibera N. 48 Del 08/08/03	02/10/03	Concessione edilizia n. 28 del 18/03/2004
70	74/SU	8710	02/05/2003	D'Agostino Francesco	Costruzione di un edificio per attività artigianale di l'imbottigliamento acqua potabile	iniziativa privata	esaminata il 02/10/2003	Delibera N. 85 Del 16/12/03	03/03/2004	Concessione edilizia n. 84 del 17/06/04
71	90/SU	14684	09/07/2004	D'Agostino Francesco	Variante in corso d'opera per un fabbricato artigianale per l'imbottigliamento acqua potabile	Iniziativa privata	0,60931713	N. 27 E N. 64 Del 2005	0,2384838	Concessione edilizia n. 126 del 05/12/2005
72	113/SU	15020	17/07/2006	D'Agostino Francesco	Seconda Variante per l'imbottigliamento dell'acqua potabile	iniziativa privata				Permesso di costruire n. 26 del 2011
73	160/SU	21095	16/09/2009	CALCEMENTI IONICI S.R.L.	Coltivazione e recupero ambiente di cava estrazione sabbia e argilla in località Monaco					Permesso n. 31 del 21/04/2010
74	162/SU	285840	11/12/2009	CALCEMENTI IONICI S.R.L.	Permesso di costruire per m.s. del pontile					Permesso n. 29 del 20/04/2010
75	70/SU	3645	14/02/2003	MARZANO FRANCESCO	Costruzione di un fabbricato industriale per la lavorazione di carpenteria metallica, Pantanizzi	iniziativa privata		Delibera N. 36 Del 28.09.2004		
76	112/SU	6545	28/03/2006	ARCHINA' ROCCO CARLO	Permesso di costruire in variante al PRG per il trasferimento e ammodernamento dell'azienda per lavorazione inerti e conglomerati cementizi in contrada Sugghianora	iniziativa privata		N. 55 Del 02.08.2007		Permesso di costruire n. 8 del 05,02,2008

### PROGETTI INIZIO PROCEDURA DA VALUTARE

	Numero	Protocollo	Data	Ditta	Oggetto	Tipo di finanziamento	Conferenza dei Servizi (1^ seduta)	Deliberazione Consiglio Comunale	Esito
1	30/SU	8781	13/04/2001	Leone Carlo	Realizzazione di un modulo di	Contributo	18/04/2002		

					allevamento ovino in località Tenda	regionale			
2	53/SU	16852	29/07/2002	Furia Francesco	Progetto per la realizzazione di una struttura ricettiva da adibire ad uso turistico - Variante in corso d'opera alla concessione edilizia n. 386 del 30/07/01	iniziativa privata	19/08/2002		
3	62/SU	26985	05/12/2002	Sanci Mario - Racco Marcella	Costruzione di un fabbricato in c.a. a due piani f.t. e a un piano seminterrato, sito in contrada Lenzi	iniziativa privata			SOSPESO – Con nota 20/12/02, prot. 28217, è stato comunicato che l'intervento proposto ricade, nel vigente PRG, in area a vincolo cimiteriale
4	73/SU	8460	14/04/2003	Commisso Domenico	Costruzione di un impianto sportivo nel corso Garibaldi lato sud angolo Via Carrera	iniziativa privata			
5	78/SU	21044	26/09/2003	VECCHIA BOTTE di Figliomeni Francesco	Variante al progetto per la costruzione di un albergo a 5 stelle per la trasformazione del piano sottotetto a piano mansarda	LEGG legge 488 turismo			
6	80/SU	24406	30/10/2003	Europa Ricambi di De Maria e C. S.a.s.	Variante alle NTA del PRG per la costruzione di un fabbricato a 3 piani f.t. più interrato e copertura a tetto per civile abitazione, magazzini e deposito sul Corso Garibaldi	iniziativa privata	18/03/2004		Ha rinunciato con nota prot. N. 9735/04
7	87/SU	13002	18/06/2004	Tessil Casa S.a.s.	Sopraelevazione attività in corso Garibaldi per sede amministrativa	Iniziativa privata			
8	88/SU	14370	06/07/2004	Idrotermica S.a.s.	Costruzione di un fabbricato a piano terra più cantinato per attività artigianale in corso Garibaldi	Iniziativa privata			
9	89/SU	14683	09/07/2004	La Vecchia Botte	Variante in corso per la costruzione di una struttura alberghiera alla pratica 47/SU	legge 488 turismo			
10	94/SU	21051	11/10/2004	Activitty Group Srl	Costruzione di un insediamento turistico ricettivo con strutture e servizi connessi alla recettività, alla ristorazione, al tempo libero e sport in località Timpa di Pantaleo.	Iniziativa privata			
11	97/SU	26581	22/12/2004	Racco Domenico	Costruzione di un fabbricato a tre piani f.t. per attività commerciale e artigianale in località Lenzi	Iniziativa privata			
12	107/SU	24926	16/12/2006	Albanese Francesco	Richiesta del permesso di costruire per lavori "Variante in corso d'opera" inerenti alla sopraelevazione di un	Iniziativa privata			

					fabbricato produttivo per la realizzazione di un ambiente per l'insaccamento e la lavorazione di frutta e verdura, sito in corso Gariba				
13	108/SU	2471	01/02/2006	Tracì Lina	Richiesta del permesso di costruire in variante al P.R.G., per la realizzazione di un insediamento turistico-casa vacanza-con annessi campi da tennis e un campetto polivalente, in località Santa Marini, nel comune di Siderno.	Iniziativa privata			
14	109/SU	2472	01/02/2006	Archinà Rocco Carlo	Richiesta del permesso di costruire in variante al P.R.G., per l'ampliamento di una struttura esistente con la costruzione del secondo piano f.t., in località Pellegrina	Iniziativa privata			
15	114/SU	19126	18/09/2006	La Vecchia Botte	Variante in corso d'opera per realizzazione di un albergo a 4 stelle in c.da Buonasera	iniziativa privata			
16	115/SU	22486	03/11/2006	Allen Caffè di Curciarelo Maria & C.	Permesso di costruire in variante al PRG per costruz.ne capannone per torrefazione caffè in loc. Misserianni	iniziativa privata			
17	117/SU	26234	22/12/2006	Vadalà S.r.l.	Permesso di costruire in variantte al PRG per la costruzione di un fabbricato a piano terra per concessionaria Toyota in viale Europa	iniziativa privata			
18	125/SU	20860	15/10/2007	Ieraci Vincenzo e Commisso Anna	realizzazione di un fabbr. Prod. Lavorazione vini Loc. Via Americhe				
19	127/SU	26300	28/12/2007	Aurora di Marzano Rosa maria	Realizzazione struttura per casa vacanza via dei Muratori	iniziativa privata			
20	128/SU	4932	29/02/2008	Prochilo Francesco	sopraelevazione fabbr. Per attività artigianali corso Garibaldi	iniziativa privata			
21	129SU	4933	19/02/2008	Muià Salvatore	Realizzaz. Fabbr. Aziend. 3 p. f.t. vendita impianti idrici C/so Garibaldi	iniziativa privata			
22	130/SU	6976	31/03/2008	Fimognari Sabrina	Realizz. Ampl. Att. Artigianale Loc. Zammariti	iniziativa privata			
23	131/SU	9557	06/05/2008	Immobiliare Vacanza s.r.l.	Complesso Immobiliare Turistico loc. Pellegrina				
24	134/SU	12104	09/06/2008	Tropiano Anna Maria	Realizzazione fabbricato per att. Produttive loc. Pellegrina	iniziativa privata			
25	135/SU	14725	11/07/2008	Esposito Tom Joseph	Variante in corso d'opera al fabbricato artigianele a pt di cui al permesso di costruire n. 98/2006	iniziativa privata			

26	137/SU	16653	08/08/2008	Tropiano Giuseppe	Realizz. Fabbr. 3 p.t. Ristorante				
27	138/SU	17271	22/08/2008	Archinà Stefania	fabbr. 2 p. f.t. lavorazione prodotti agricoli				
28	139/SU	21735	23/08/2008	AldaFLOR DI Albanese giuseppe	realizzazione di una serra loc. Perticia				
29	140/SU	4736	23/10/2008	Tecnicoverde srl	Costruzione serra fioricoltura loc. Perticia				
30	141/SU	23569	12/11/2008	Prosvimed srl	Impianto distrib. Carburanti Siderno Sup				
31	142/SU	23270	12/11/2008	Figliomeni Dominick	Complesso turistico loc. Socia				
32	143/SU	24331	26/11/2008	Bella Calabria 2005 srl	Complesso residenziale loc. Breccia di Casanova				
33	144/SU	24569	28/11/2008	Alvaro Cristian	Fabbricato 4 p. ft. Via delle Rose		DINIEGO		
34	145/SU			Meleca Carlo	Permesso di costruire in variante al PRG per la costruzione di 2 fabbricati per bed & breakfast in località Vennarello	iniziativa privata			
35	148/SU	4877	27/02/2009	Strangio Roberta	Permesso di costruire in variante al PRG per la costruzione di 5 box per ricovero cavalli in Via Delle Gelsominaie				
36	149/SU	4879	27/02/2009	INTERSCAM S.r.l.	Permesso di costruire in variante al PRG per complesso ricettivo residenze turistico alberghiere in Via Lungomare				
37	150/SU	6302	16/03/2009	Crupi Antonio	Permesso di costruire in variante al PRG per ca costruzione di un fabbricato per attività di servizi in Via Vaughan				
38	151/SU	6303	16/03/2009	Idea Sviluppo di Congiusta Santo	Permesso di costruire in variante alle NTA del PRG per la costruzione di un fabbricato per attività turistico residenziale in Via Sasso Marconi				
39	152/SU	6473	18/03/2009	Belcastro Maria Mirella	Permesso di costruire in variante in corso d'opera di cui al Permesso di costruire 68/2008				
40	15/SU	14903	07/07/2000	Oleifici Smeraldo Srl	Costruzione di un impianto per imbottigliamento olii alimentari in Via Dromo inferiore	Patto Territoriale			
41	9/SU	12109	01/06/2000	Barranca Domenico	Costruzione centro valorizzazione prodotti tipici in c/da Lucis	Turismo - Compatibilit	19/04/2000		



						à Urbanistica			
<b>42</b>	12/SU	12386	06/06/2000	Gran Hotel President	Ampliamento sala ricevimento dell'hotel President	Patto Territoriale			
<b>43</b>	37/SU	28551	17/12/2001	Leone Carlo	Costruzione di un fabbricato industriale in acciaio e c.a. per l'ampliamento di un impianto oleario, sito in località Marinello	POR Calabria			Richiesta documentazione integrativa il 4.1.02 - sospesa
<b>44</b>	75/SU	1293	12/06/2003	ABOX S.r.l. di Biancospino Antonio	Costruzione di un fabbricato industriale per attività di trasformazione astucci e prodotti per gioielliere confezionamento, stoccaggio e distribuzione commerciale	iniziativa privata	21/08/2003		Rinviata dal C.C. non ha titolo di proprietà
<b>45</b>	124/SU	9722	10/05/2007	Yale Sportswear	Permesso di costruire in variante al PRG per costruzione fabbricato commerciale artig in contr Pellegrina				
<b>46</b>	154/SU	7151	26/03/2009	Chegi SRL	Permesso di costruire in variante al PRG per la realizzazione di complesso turistico in Via Martà				
<b>47</b>	155/SU	10310	30/04/2009	Minnella Michele	Permesso di costruire in variante al PRG per la realizzazione di complesso turistico il loc Misserianni				
<b>48</b>	157/SU	14671	23/06/2009	La Giara F.Ili Commisso	Permesso di costruire in variante al PRG per la realizzazione di un fabbricato a 4 piani ft per attività turistico ricettiva in Via Lungomare				
<b>49</b>	159/SU	16851	17/07/2009	Prodotti Tipici di Calabria di Loiero Maia Luisa	Permesso di costruire in variante al PRG per la realizzazione di un fabbricato a 3 corpi di fabbrica in località Gonia Inferiore				
<b>50</b>	161/SU	26595	19/11/2009	Carabetta Giuseppe	Permesso di costruire in variante al PRG per la realizzazione di un fabbricat0 a piano terra per la lavorazione e sposizione marmi in Via Dell'Acquedotto				
<b>51</b>	164/SU			Pedullà Mario					
<b>52</b>	55/SU	19416	04/09/2002	D'Agostino Vincenzo	Sopraelevazione edificio in c.a. da destinare ad attività produttiva	iniziativa privata	13/03/2003		Sospeso manca art. 13 L. 64/74
<b>53</b>	100/SU	13904	06/07/2005	Mini Soccer Play	Richiesta del permesso di costruire per la realizzazione di un campo di calcetto con pavimentazione in erba sintetica, in località Pellegrina, nel comune di Siderno.				

54	118/SU	1255	16/01/2007	Turello S.r.l.	Permesso di costruire in variante al PRG per la costruzione di un fabbricato a piano terra per attività commerciale-artigianale in località Garino	iniziativa privata			
55	122/SU	5123	08/03/2007	Idea Mercato S.r.l.	Permesso di costruire in variante al PRG per la costruzione di un supermercato in Via dello Sport a due piani f.t.	iniziativa privata			
56	123/SU	7702	10/04/2007	Filippone Pietro	Permesso di costruire in variante al PRG per costruzione di attività commerciale in Corso Garibaldi	iniziativa privata			
57	166/SU			Meleca Girolamo	realizzazione fabbricato a 2 piani f.t. per attività artigianale da adibire a pasticceria più piccola vendita - c.da Pellegrina	iniziativa privata			
58	156/SU	12970	04/06/2009	Archinà Rocco Carlo	Variante in corso d'opera trasferimento ammodernamento azienda inerti e calcestruzzi in località Sughianaro	iniziativa privata			

PROGETTI VALUTATI, DELIBERATI E PRIVI DI CONCESSIONE EDILIZIA

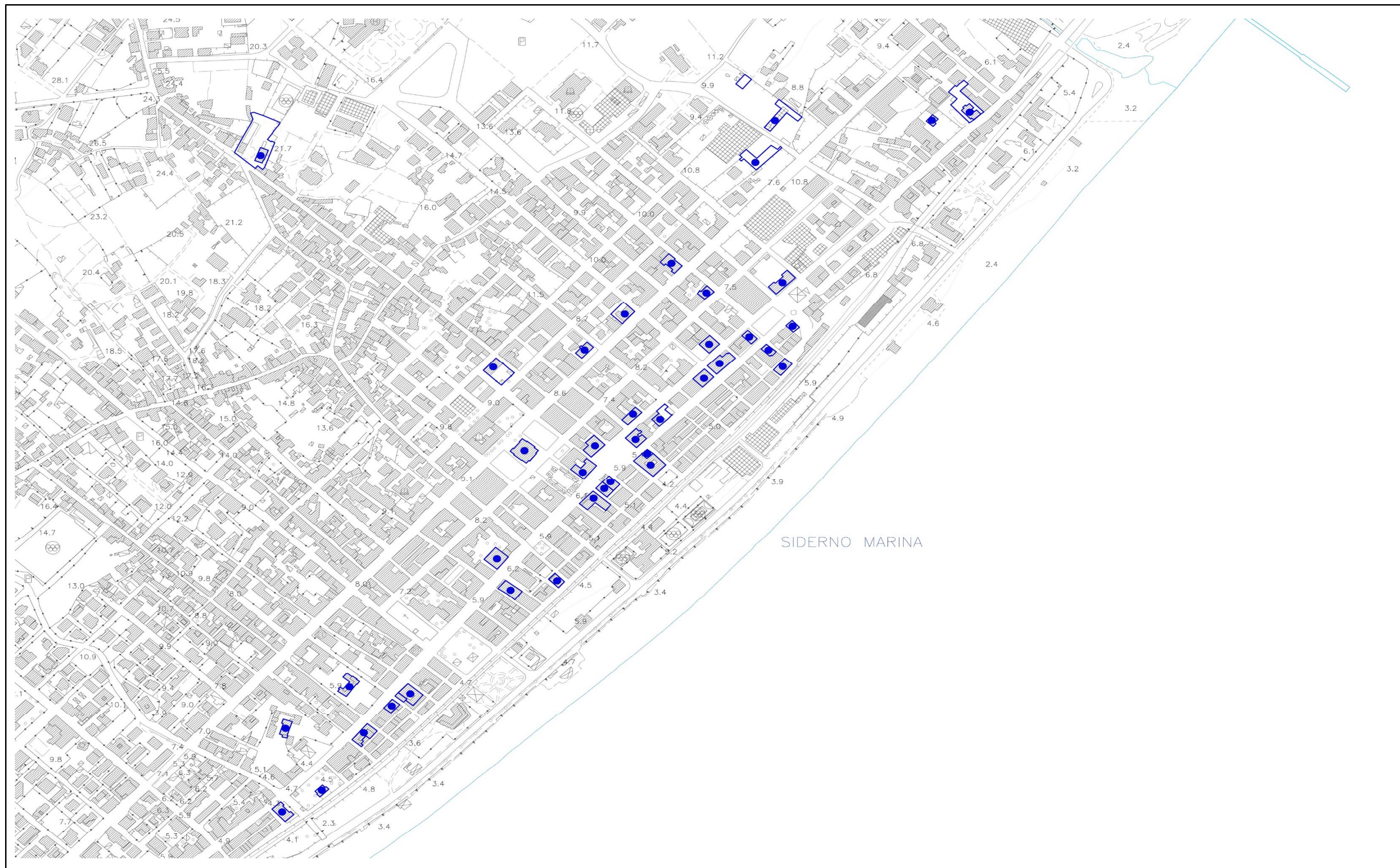
	Numero	Protocollo	Data	Ditta	Oggetto	Tipo di finanziamento	Deliberazione Consiglio Comunale	concessione n.
1	5/SU	2332	27/01/2000	Cherubino Giuseppe	Ampliamento falegnameria in c/da Vennerello	Patto Territoriale	Delibera N. 126/2000	
2	25/SU	4480	22/02/2001	Azienda Nuova Edile Sas	Costruzione fabbricato a piano terra per rivendita deposito materiale edile con carroponte in Via Dromo Sup. (C.da Perticia)	Legge 488(?) - Compatibilità Urbanistica	Delibera N. 82/2001	
3	36/SU	27988	07/12/2001	Costera Antonio	Progetto per la realizzazione di un edificio artigianale a due corpi di fabbrica per la lavorazione e la produzione di infissi, in C. da Gonia Inferiore	POR Calabria	Delibera N. 23/2002	
4	52/SU	15115	09/07/2002	VRG S.r.l.	Costruzione di un laboratorio artigianale in località Pantanizzi	iniziativa privata	Delibera N. 92/2002	
5	65/SU	1310	37638	Costruction S.r.l.	Costruzione di un complesso turistico residenziale con piscina e servizi, nel Comune di Siderno - via delle Gelsominaie		Delibera N. 35/2004	
6	66/SU	1947	37645	Commisso Giuseppe	Progetto per la costruzione di un fabbricato in c.a. a tre piani f.t. ed un piano seminterrato, da erigere in C. da Lenzi	iniziativa privata	Delibera N. 49 Del 08/08/03	
7	147/SU			Marzano Francesco	Variante in corso d'opera		Del. N. 5 Del 25/02/2010	
8	83/SU	369	09/01/2004	Alì Salvatore	Costruzione di un fabbricato in c.a. per attività commerciale in C. da Pellegrina	iniziativa privata	Delibera N. 39 Del 28.09.2004	
9	85/SU	6543	24/03/2004	Antico Laboratori	Variante in corso d'opera alla pratica 63/SU	Iniziativa privata	Delibera N. 40 Del 28.09.2004	
10	86/SU	9656	06/05/2004	Curciarello Francesco	Costruzione di una struttura sportiva in via dello Sport	Iniziativa privata	Delibera N. 26 Del 2006	
11	92/SU	16449	03/08/2004	Azienda Speciale Antonio	Costruzione di una struttura ricettiva di tipo Residence in località Scinà	Iniziativa privata	N. 23 Del 12.04.2006	
12	96/SU	26580	22/12/2004	Gentile Giuseppe	Ampliamento di un fabbricato ad uso commercio di prodotti ortofrutticoli e alloggio custode in località Arone	Iniziativa privata	N. 11/2006 - 71/2007	
13	110/SU	4445	02/03/2006	Restretti Antonio	Richiesta di permesso di costruire in variante al PRG per un complesso produttivo per la produzione e l'assemblaggio di canali griglie per il condizionamento in C.da Campo	Iniziativa privata	N. 12 Del 2007	
14	133/SU	11520	03/06/2008	VRG S.r.l.	Realizzazione fabbricato per att. Commerciale C/da Lenzi	iniziativa privata	del. N. 8 del 25/02/2010	
15	21/SU	19615	07/09/2000	TECNICO PROFIL Pezzano Raffaele	Realizzazione capannone industriale per semilavorati in materiali metallici laminati in C. da Prazzimà			
16	6/SU	6046	13/03/2000	Astrocotone Srl	Costruzione edificio per deposito e confezionamento pacchi cotone idrofilo e garza in c/da Pellegrina	Legge 488	delibera n. 126/2000	
17	3/SU	18650	23/08/1999	Astrocotone Srl	Costruzione edificio per deposito e confezionamento pacchi cotone idrofilo e garza in c/da Pellegrina	Legge 488	17/01/2000	

<b>18</b>	8/SU	12109	01/06/2000	Stinà Benito	Costruzione ostello della gioventù in c/da Garino	Turismo - Comparibilità Urbanistica	delibera n. 70/2000	
<b>19</b>	7/SU	12109	01/06/2000	De Leo Teresa	Costruzione struttura turistica alberghiera località Capofilico	Turismo - Compatibilità Urbanistica	delibera n. 69/2000	
<b>20</b>	119/SU	4464	27/02/2007	UMAR S.r.l.	Permesso di costruire per lavori di Variante in corso d'opera al Permesso di costruire n. 24/2004	iniziativa privata	n. 40 del 15.07.2008	
<b>21</b>	24/SU	22130	02/10/2000	Impresa P.A.E.V. di Pancallo Renato & C. S.a.s.	Costruzione capannone industriale per produzione e commercializzazione prodotti alimentari estrusi	Legge 488 - Comparibilità Urbanistica	delibera n. 108/2000	
<b>22</b>	51/SU	14831	05/07/2002	Leone Carlo	Costruzione di un capannone per allevamento suini, in località Oliveto	Por Calabria	delibera n. 10/2003	



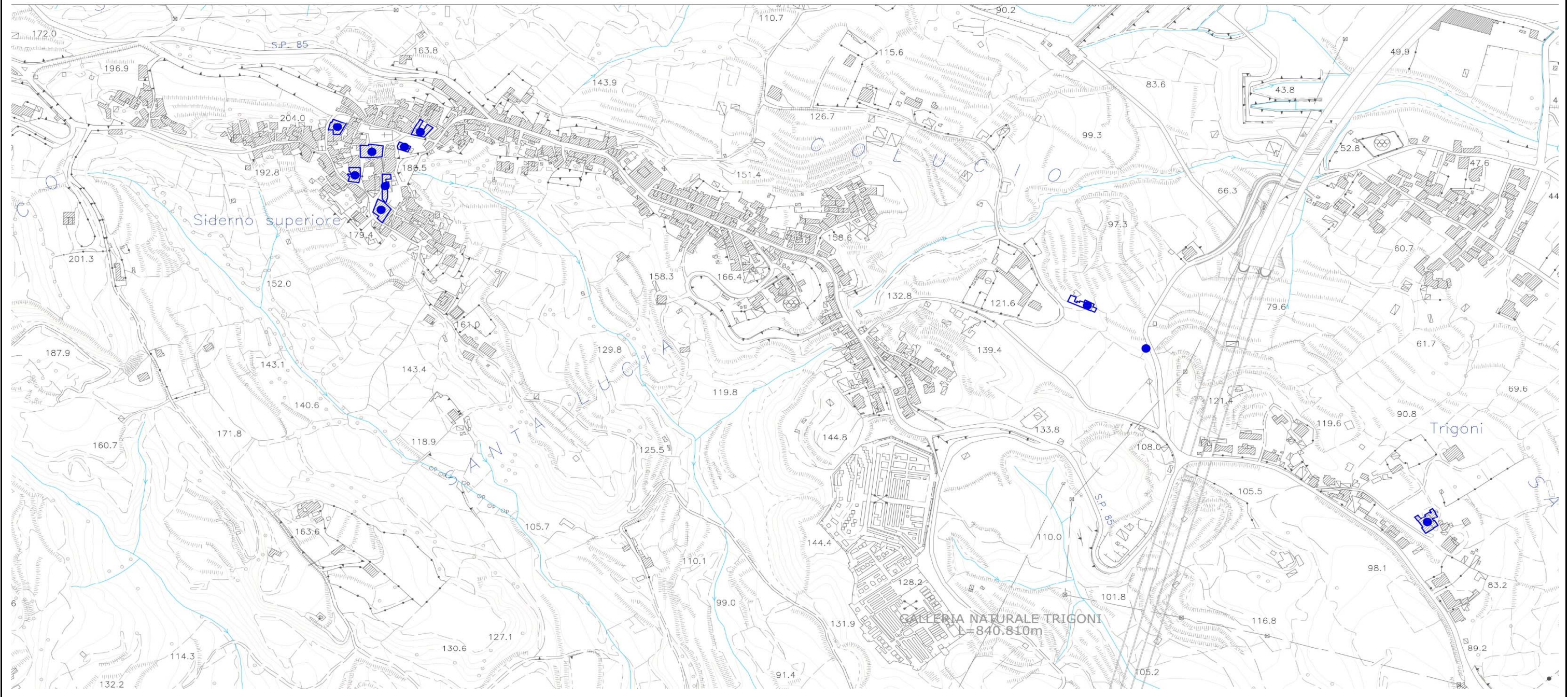
# COMUNE DI SIDERNO

EDIFICI DI VALORE STORICO E/O ARTISTICO



# COMUNE DI SIDERNO

EDIFICI DI VALORE STORICO E/O ARTISTICO



# COMUNE DI SIDERNO

EDIFICI DI VALORE STORICO E/O ARTISTICO

(conservazione dei caratteri tipologici e funzionali)

SCHEDA n°

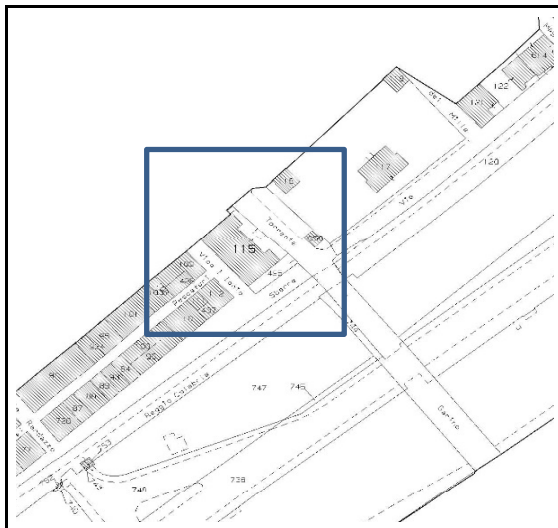
INDIRIZZO

Contesto  urbano   extraurbano

## RIFERIMENTO CATASTALE

Catasto: foglio n°  Particella n°

Proprietario



## Note Catastali

Foglio N°	Particella N°	Sub N°	Categoria	Classe	Consistenza	Partita N°	Proprietari
33	115	1	B/4	2	3275 mc		
33	115	2	C/1	8	78 mq		

Anno di costruzione: prima del  Interventi successivi: Ristrutturazioni  Aggiunte  Sopraelevazioni

## TIPOLOGIA ARCHITETTONICA

In linea  A schiera  A blocco  A corte  Non definita

## CONSISTENZA DELL'EDIFICIO

Altezza (ml)  Superficie coperta (mq)  Volume (mc)

## PROPRIETA'

Privato  Ente religioso  Cooperativa  Proprietà frazionata   
Società  Ente locale  Demanio  Numero Proprietari

## UTILIZZAZIONE E CONSISTENZA SUPERFICI

Seminterrato  Secondo piano   
Piano terra  Terzo piano   
Piano primo  Sottotetto

## PERTINENZE PRIVATE

Cortile mq  Alberatura   
Giardino mq  Alberatura   
Orto mq  Alberatura

## ACCESSIBILITA'

da strada pubblica: pedonale  da pertinenza: pedonale   
carrabile  carrabile

## CARATTERISTICHE COSTRUTTIVE

Copertura: a tetto  a terrazza   
Struttura costruttiva: muratura ordinaria  struttura mista  cemento armato



**SUPERFETAZIONI**

- Sopraelevazioni  Copertura balconi  Copertura spazi liberi  Parti di edificio   
Copertura a terrazzo  Chiusura portico  Locali accessori al PT  Altro

**STATO DI CONSERVAZIONE**

- Buono  Mediocre  Cattivo

Note descrittive

Interventi preposti



Stralcio aerofotogrammetrico



Fotografia del fronte e del contesto - prospetto sul Torrente Garino

# COMUNE DI SIDERNO

EDIFICI DI VALORE STORICO E/O ARTISTICO

(conservazione dei caratteri tipologici e funzionali)

SCHEDA n°

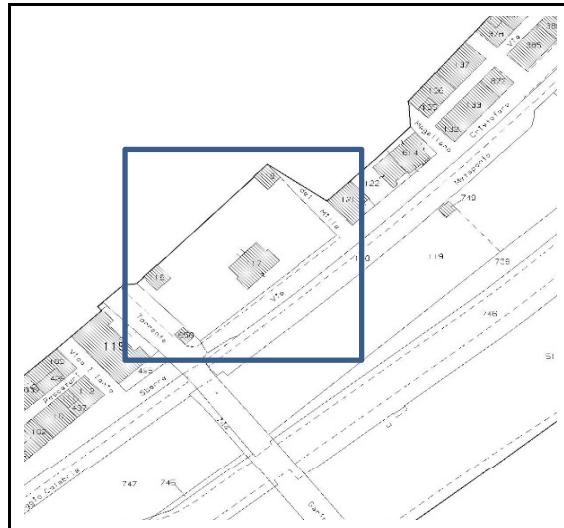
INDIRIZZO

Contesto  urbano   extraurbano

## RIFERIMENTO CATASTALE

Catasto: foglio n°  Particella n°

Proprietario



## Note Catastali

Foglio N°	Particella N°	Sub N°	Categoria	Classe	Consistenza	Partita N°	Proprietari
33 Svi Z	117		A/8	4	18 vani		
33 Svi Z	116		C/6	6	36 mq		
33 Svi Z	118		A/8	4	18 vani		

Anno di costruzione: prima del  Interventi successivi: Ristrutturazioni  Aggiunte  Sopraelevazioni

## TIPOLOGIA ARCHITETTONICA

In linea  A schiera  A blocco  A corte  Non definita

## CONSISTENZA DELL'EDIFICIO

Altezza (ml)  Superficie coperta (mq)  Volume (mc)

## PROPRIETA'

Privato  Ente religioso  Cooperativa  Proprietà frazionata   
Società  Ente locale  Demanio  Numero Proprietari

## UTILIZZAZIONE E CONSISTENZA SUPERFICI

Seminterrato	<input type="text"/>	Secondo piano	<input type="text"/>
Piano terra	<input type="text" value="residenza"/>	Terzo piano	<input type="text"/>
Piano primo	<input type="text" value="residenza"/>	Sottotetto	<input type="text"/>

## PERTINENZE PRIVATE

Cortile mq	<input type="text"/>	Alberatura	<input type="text"/>
Giardino mq	<input type="text" value="2300"/>	Alberatura	<input type="text" value="palme (20/25)"/>
Orto mq	<input type="text"/>	Alberatura	<input type="text"/>

## ACCESSIBILITA'

da strada pubblica: peditone  da pertinenza: peditone   
carrabile  carrabile

## CARATTERISTICHE COSTRUTTIVE

Copertura: a tetto  a terrazza   
Struttura costruttiva: muratura ordinaria  struttura mista  cemento armato

**SUPERFETAZIONI**

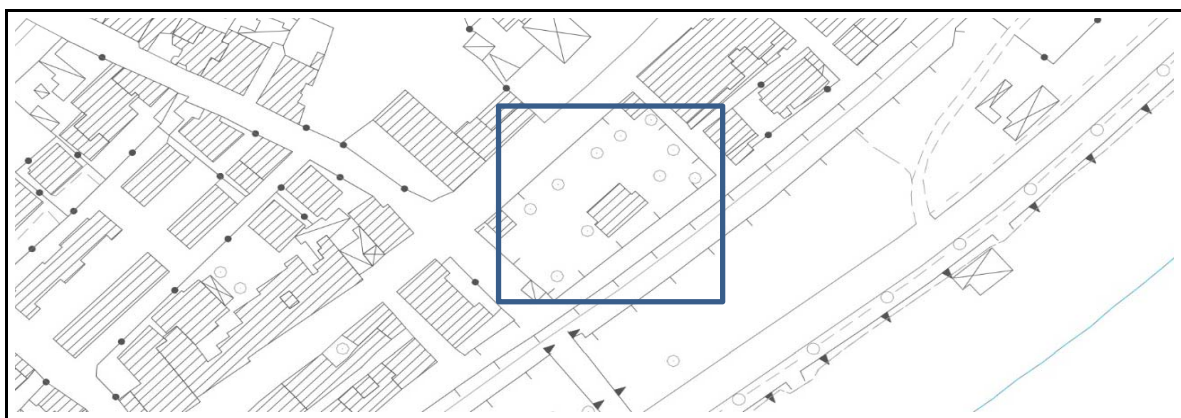
- Sopraelevazioni  Copertura balconi  Copertura spazi liberi  Parti di edificio   
Copertura a terrazzo  Chiusura portico  Locali accessori al PT  Altro

**STATO DI CONSERVAZIONE**

- Buono  Mediocre  Cattivo

Note descrittive

Interventi preposti



Stralcio aerofotogrammetrico



Fotografia del fronte e del contesto - prospetto su Corso della Repubblica

# COMUNE DI SIDERNO

EDIFICI DI VALORE STORICO E/O ARTISTICO

(conservazione dei caratteri tipologici e funzionali)

SCHEDA n°

INDIRIZZO

Contesto  urbano   extraurbano

## RIFERIMENTO CATASTALE

Catasto: foglio n°  Particella n°

Proprietario



## Note Catastali

Foglio N°	Particella N°	Sub N°	Categoria	Classe	Consistenza	Partita N°	Proprietari
30	385	1	A/8	1	26 vani		
30	2679	2	C/6	5	33 mq		

Anno di costruzione: prima del  Interventi successivi: Ristrutturazioni  Aggiunte  Sopraelevazioni

## TIPOLOGIA ARCHITETTONICA

In linea  A schiera  A blocco  A corte  Non definita

## CONSISTENZA DELL'EDIFICIO

Altezza (ml)  Superficie coperta (mq)  Volume (mc)

## PROPRIETA'

Privato  Ente religioso  Cooperativa  Proprietà frazionata   
Società  Ente locale  Demanio  Numero Proprietari

## UTILIZZAZIONE E CONSISTENZA SUPERFICI

Seminterrato  Secondo piano   
Piano terra  Terzo piano   
Piano primo  Sottotetto

## PERTINENZE PRIVATE

Cortile mq  Alberatura   
Giardino mq  Alberatura   
Orto mq  Alberatura

## ACCESSIBILITA'

da strada pubblica: pedonale  da pertinenza: pedonale   
carrabile  carrabile

## CARATTERISTICHE COSTRUTTIVE

Copertura: a tetto  a terrazza   
Struttura costruttiva: muratura ordinaria  struttura mista  cemento armato

**SUPERFETAZIONI**

- |                      |                          |                   |                                     |                        |                          |                   |                          |
|----------------------|--------------------------|-------------------|-------------------------------------|------------------------|--------------------------|-------------------|--------------------------|
| Sopraelevazioni      | <input type="checkbox"/> | Copertura balconi | <input checked="" type="checkbox"/> | Copertura spazi liberi | <input type="checkbox"/> | Parti di edificio | <input type="checkbox"/> |
| Copertura a terrazzo | <input type="checkbox"/> | Chiusura portico  | <input type="checkbox"/>            | Locali accessori al PT | <input type="checkbox"/> | Altro             | <input type="checkbox"/> |

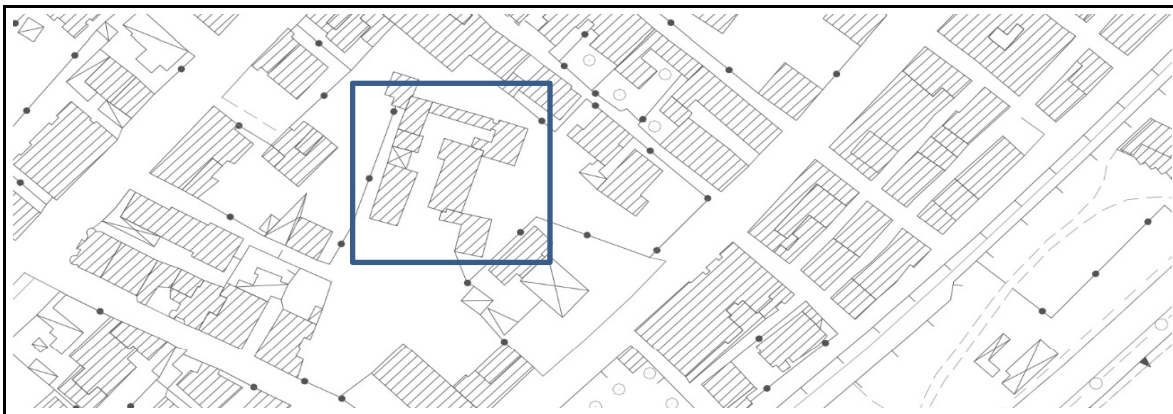
**STATO DI CONSERVAZIONE**

- Buono                       Mediocre                       Cattivo

Note descrittive

Interventi preposti

Restauro degli elementi di facciata:  
-restauro degli elementi decorativi (cornicioni e balconi)  
-coloritura dei canali di gronda nello stesso colore della facciata  
-pulitura delle facciate conservando i colori originari



Stralcio aerofotogrammetrico



Fotografia del fronte e del contesto - prospetto su Corso della Repubblica

# COMUNE DI SIDERNO

EDIFICI DI VALORE STORICO E/O ARTISTICO

(conservazione dei caratteri tipologici e funzionali)

SCHEDA n°

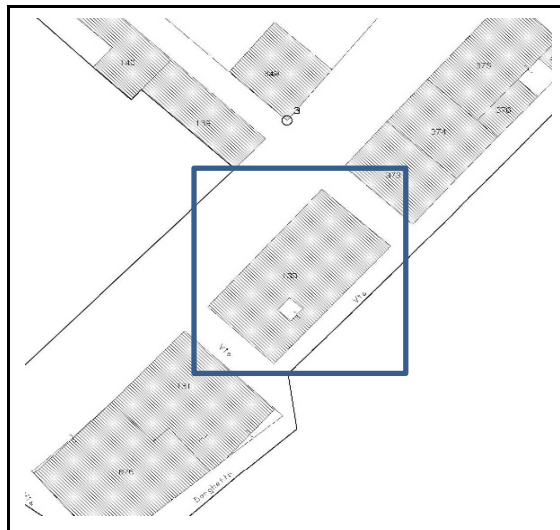
INDIRIZZO

Contesto  urbano   extraurbano

## RIFERIMENTO CATASTALE

Catasto: foglio n°  Particella n°

Proprietario



## Note Catastali

Foglio N°	Particella N°	Sub N°	Categoria	Classe	Consistenza	Partita N°	Proprietari
33	138	1	C/1	5	20 mq		
33	138	3	C/1	5	17 mq		
33	138	8	C/2	5	20 mq		
33	138	10	A/2	2	13,5 vani		
33	138	12	C/2	3	37 mq		
33	138	14	C/2	3	26 mq		
33	138	16	A/2	1	9 vani		
33	138	17	C/2	4	49 mq		
33	138	18	C/2	5	42 mq		
33	138	19	C/1	5	25 mq		

Anno di costruzione: prima del  Interventi successivi: Ristrutturazioni  Aggiunte  Sopraelevazioni

## TIPOLOGIA ARCHITETTONICA

In linea  A schiera  A blocco  A corte  Non definita

## CONSISTENZA DELL'EDIFICIO

Altezza (ml)  Superficie coperta (mq)  Volume (mc)

## PROPRIETA'

Privato  Ente religioso  Cooperativa  Proprietà frazionata   
Società  Ente locale  Demanio  Numero Proprietari

## UTILIZZAZIONE E CONSISTENZA SUPERFICI

Seminterrato  Secondo piano   
Piano terra  Terzo piano   
Piano primo  Sottotetto

## PERTINENZE PRIVATE

Cortile mq  Alberatura   
Giardino mq  Alberatura   
Orto mq  Alberatura

## ACCESSIBILITA'

da strada pubblica: pedonale  da pertinenza: pedonale   
carrabile  carrabile

**CARATTERISTICHE COSTRUTTIVE**

Copertura: a tetto  a terrazza   
Struttura costruttiva: muratura ordinaria  struttura mista  cemento armato

**SUPERFETAZIONI**

Sopraelevazioni  Copertura balconi  Copertura spazi liberi  Parti di edificio   
Copertura a terrazzo  Chiusura portico  Locali accessori al PT  Altro

**STATO DI CONSERVAZIONE**

Buono  Mediocre  Cattivo

Note descrittive

Interventi preposti



Stralcio aerofotogrammetrico



Fotografia del fronte e del contesto - prospetto sul Corso della Repubblica

# COMUNE DI SIDERNO

EDIFICI DI VALORE STORICO E/O ARTISTICO

(conservazione dei caratteri tipologici e funzionali)

SCHEDA n°

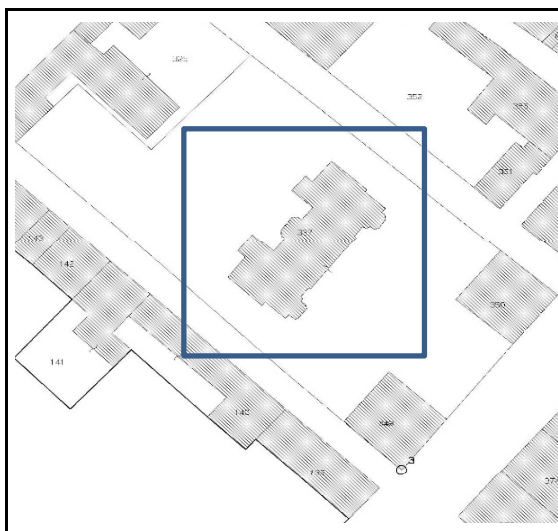
INDIRIZZO

Contesto  urbano   extraurbano

## RIFERIMENTO CATASTALE

Catasto: foglio n°  Particella n°

Proprietario



## Note Catastali

Foglio N°	Particella N°	Sub N°	Categoria	Classe	Consistenza	Partita N°	Proprietari
33	337	1	A/8	3	20,5 vani		
33	337	2	A/8	3	19,5 vani		

Anno di costruzione: prima del  Interventi successivi: Ristrutturazioni  Aggiunte  Sopraelevazioni

## TIPOLOGIA ARCHITETTONICA

In linea  A schiera  A blocco  A corte  Non definita

## CONSISTENZA DELL'EDIFICIO

Altezza (ml)  Superficie coperta (mq)  Volume (mc)

## PROPRIETA'

Privato  Ente religioso  Cooperativa  Proprietà frazionata   
Società  Ente locale  Demanio  Numero Proprietari

## UTILIZZAZIONE E CONSISTENZA SUPERFICI

Seminterrato  Secondo piano   
Piano terra  Terzo piano   
Piano primo  Sottotetto

## PERTINENZE PRIVATE

Cortile mq  Alberatura   
Giardino mq  Alberatura   
Orto mq  Alberatura

## ACCESSIBILITA'

da strada pubblica: pedonale  da pertinenza: pedonale   
carrabile  carrabile

## CARATTERISTICHE COSTRUTTIVE

Copertura: a tetto  a terrazza   
Struttura costruttiva: muratura ordinaria  struttura mista  cemento armato



**SUPERFETAZIONI**

- Sopraelevazioni  Copertura balconi  Copertura spazi liberi  Parti di edificio   
Copertura a terrazzo  Chiusura portico  Locali accessori al PT  Altro

**STATO DI CONSERVAZIONE**

- Buono  Mediocre  Cattivo

Note descrittive

Interventi preposti

Restauro degli elementi di facciata:  
-restauro degli elementi decorativi (cornicioni e balconi)  
-coloritura dei canali di gronda nello stesso colore della facciata  
-pulitura delle facciate conservando i colori originari



Stralcio aerofotogrammetrico



Fotografia del fronte e del contesto - prospetto sul Corso della Repubblica

# COMUNE DI SIDERNO

EDIFICI DI VALORE STORICO E/O ARTISTICO

(conservazione dei caratteri tipologici e funzionali)

SCHEDA n°

INDIRIZZO

Contesto  urbano   extraurbano

## RIFERIMENTO CATASTALE

Catasto: foglio n°  Particella n°

Proprietario



## Note Catastali

Foglio N°	Particella N°	Sub N°	Categoria	Classe	Consistenza	Partita N°	Proprietari
33	375	2	C/6	6	38 mq		
33	375	4	A/4	3	4 vani		
33	375	7	C/1	6	37 mq		
33	375	8	C/6	4	21 mq		
33	375	9	C/6	4	34 mq		
33	375	10	A/3	4	5 vani		
33	375	11	A/3	4	9,5 vani		
33	375	12	C/1	6	56 mq		

Anno di costruzione: prima del  Interventi successivi: Ristrutturazioni  Aggiunte  Sopraelevazioni

## TIPOLOGIA ARCHITETTONICA

In linea  A schiera  A blocco  A corte  Non definita

## CONSISTENZA DELL'EDIFICIO

Altezza (ml)  Superficie coperta (mq)  Volume (mc)

## PROPRIETA'

Privato  Ente religioso  Cooperativa  Proprietà frazionata   
Società  Ente locale  Demanio  Numero Proprietari

## UTILIZZAZIONE E CONSISTENZA SUPERFICI

Seminterrato  Secondo piano   
Piano terra  Terzo piano   
Piano primo  Sottotetto

## PERTINENZE PRIVATE

Cortile mq  Alberatura   
Giardino mq  Alberatura   
Orto mq  Alberatura

## ACCESSIBILITA'

da strada pubblica: pedonale  da pertinenza: pedonale   
carrabile  carrabile

**CARATTERISTICHE COSTRUTTIVE**

Copertura: a tetto  a terrazza   
Struttura costruttiva: muratura ordinaria  struttura mista  cemento armato

**SUPERFETAZIONI**

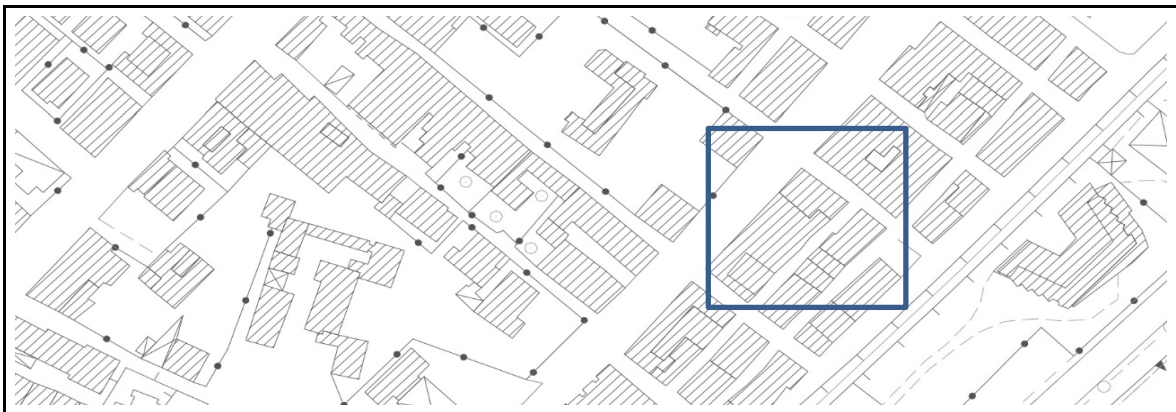
Sopraelevazioni  Copertura balconi  Copertura spazi liberi  Parti di edificio   
Copertura a terrazzo  Chiusura portico  Locali accessori al PT  Altro

**STATO DI CONSERVAZIONE**

Buono  Mediocre  Cattivo

Note descrittive

Interventi preposti



Stralcio aerofotogrammetrico



Fotografia del fronte e del contesto - prospetto sul Corso della Repubblica

# COMUNE DI SIDERNO

EDIFICI DI VALORE STORICO E/O ARTISTICO

(conservazione dei caratteri tipologici e funzionali)

SCHEDA n°

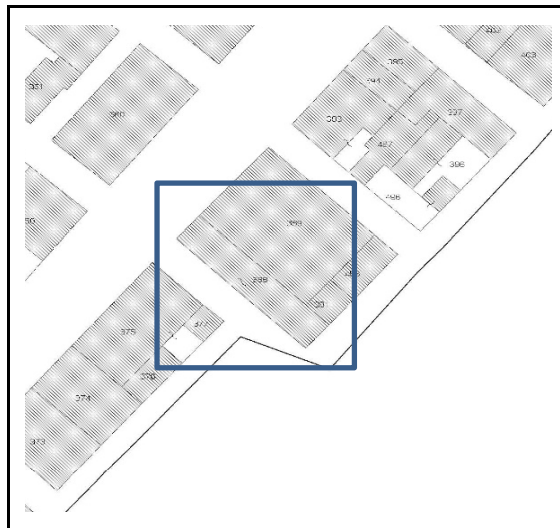
INDIRIZZO

Contesto

## RIFERIMENTO CATASTALE

Catasto: foglio n°  Particella n°

Proprietario



## Note Catastali

Foglio N°	Particella N°	Sub N°	Categoria	Classe	Consistenza	Partita N°	Proprietari
33	388	1	C/2	4	76 mq		
33	388	3	C/2	4	58 mq		
33	388	4	A/3	3	6 vani		

Anno di costruzione: prima del  Interventi successivi: Ristrutturazioni  Aggiunte  Sopraelevazioni

## TIPOLOGIA ARCHITETTONICA

In linea  A schiera  A blocco  A corte  Non definita

## CONSISTENZA DELL'EDIFICIO

Altezza (ml)  Superficie coperta (mq)  Volume (mc)

## PROPRIETA'

Privato  Ente religioso  Cooperativa  Proprietà frazionata   
Società  Ente locale  Demanio  Numero Proprietari

## UTILIZZAZIONE E CONSISTENZA SUPERFICI

Seminterrato  Secondo piano   
Piano terra  Terzo piano   
Piano primo  Sottotetto

## PERTINENZE PRIVATE

Cortile mq  Alberatura   
Giardino mq  Alberatura   
Orto mq  Alberatura

## ACCESSIBILITA'

da strada pubblica: peditone  da pertinenza: peditone   
carrabile  carrabile

## CARATTERISTICHE COSTRUTTIVE

Copertura: a tetto  a terrazza   
Struttura costruttiva: muratura ordinaria  struttura mista  cemento armato

**SUPERFETAZIONI**

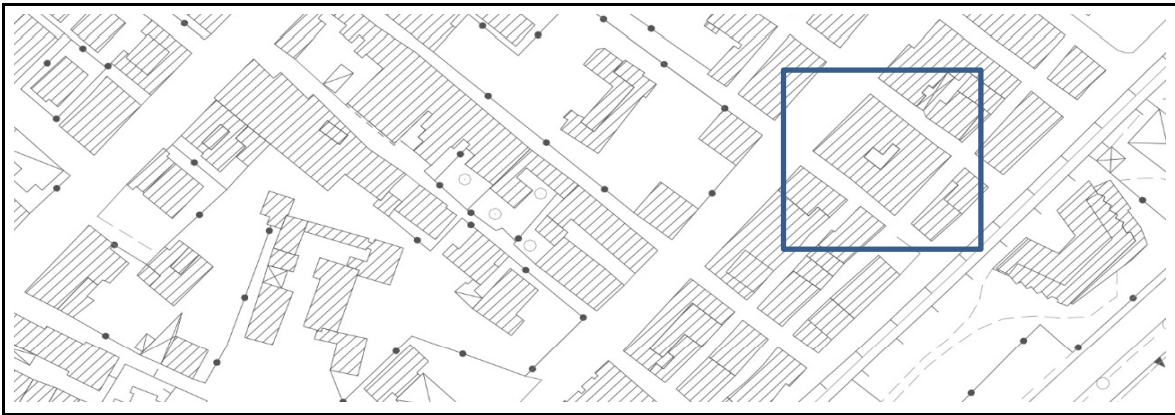
- Sopraelevazioni  Copertura balconi  Copertura spazi liberi  Parti di edificio   
Copertura a terrazzo  Chiusura portico  Locali accessori al PT  Altro

**STATO DI CONSERVAZIONE**

- Buono  Mediocre  Cattivo

Note descrittive

Interventi preposti



Stralcio aerofotogrammetrico



Fotografia del fronte e del contesto - prospetto sul Corso della Repubblica

# COMUNE DI SIDERNO

EDIFICI DI VALORE STORICO E/O ARTISTICO

(conservazione dei caratteri tipologici e funzionali)

SCHEDA n°

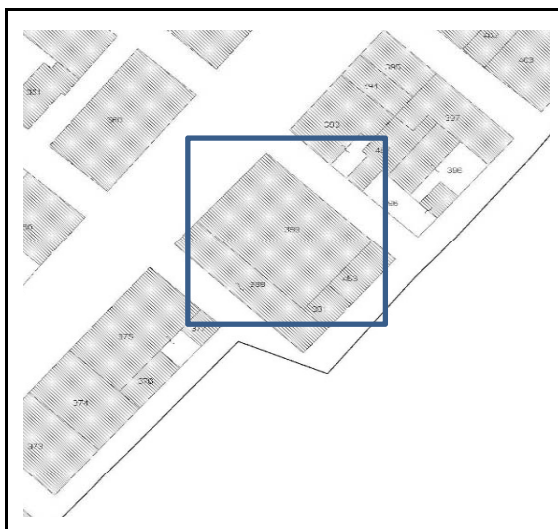
INDIRIZZO

Contesto  urbano   extraurbano

## RIFERIMENTO CATASTALE

Catasto: foglio n°  Particella n°

Proprietario



## Note Catastali

Foglio N°	Particella N°	Sub N°	Categoria	Classe	Consistenza	Partita N°	Proprietari
33	389	2	C/1	6	65 mq		
33	389	3	A/2	4	7,5 vani		
33	389	4	A/2	3	7,5 vani		
33	389	5	C/1	6	55 mq		
33	389	6	C/2	1	38 mq		
33	389	8	C/2	3	150 mq		
33	389	10	A/2	1	6,5 vani		
33	389	11	C/1	5	25 mq		
33	389	12	C/2	4	29 mq		

Anno di costruzione: prima del  Interventi successivi: Ristrutturazioni  Aggiunte  Sopraelevazioni

## TIPOLOGIA ARCHITETTONICA

In linea  A schiera  A blocco  A corte  Non definita

## CONSISTENZA DELL'EDIFICIO

Altezza (ml)  Superficie coperta (mq)  Volume (mc)

## PROPRIETA'

Privato  Ente religioso  Cooperativa  Proprietà frazionata   
Società  Ente locale  Demanio  Numero Proprietari

## UTILIZZAZIONE E CONSISTENZA SUPERFICI

Seminterrato  Secondo piano   
Piano terra  Terzo piano   
Piano primo  Sottotetto

## PERTINENZE PRIVATE

Cortile mq  Alberatura   
Giardino mq  Alberatura   
Orto mq  Alberatura

## ACCESSIBILITA'

da strada pubblica: pedonale  da pertinenza: pedonale   
carrabile  carrabile

**CARATTERISTICHE COSTRUTTIVE**

Copertura: a tetto  a terrazza   
Struttura costruttiva: muratura ordinaria  struttura mista  cemento armato

**SUPERFETAZIONI**

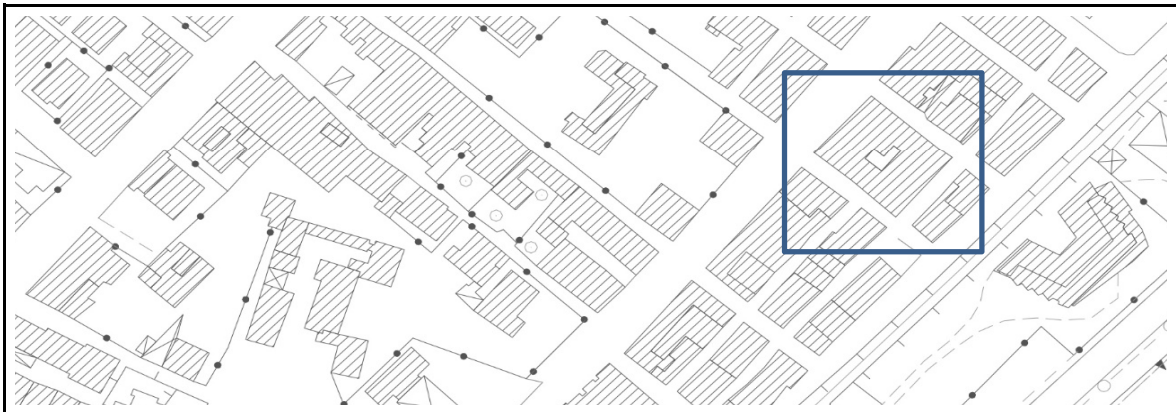
Sopraelevazioni  Copertura balconi  Copertura spazi liberi  Parti di edificio   
Copertura a terrazza  Chiusura portico  Locali accessori al PT  Altro

**STATO DI CONSERVAZIONE**

Buono  Mediocre  Cattivo

Note descrittive

Interventi preposti



Stralcio aerofotogrammetrico



Fotografia del fronte e del contesto - prospetto sul Corso della Repubblica

# COMUNE DI SIDERNO

EDIFICI DI VALORE STORICO E/O ARTISTICO

(conservazione dei caratteri tipologici e funzionali)

SCHEDA n°

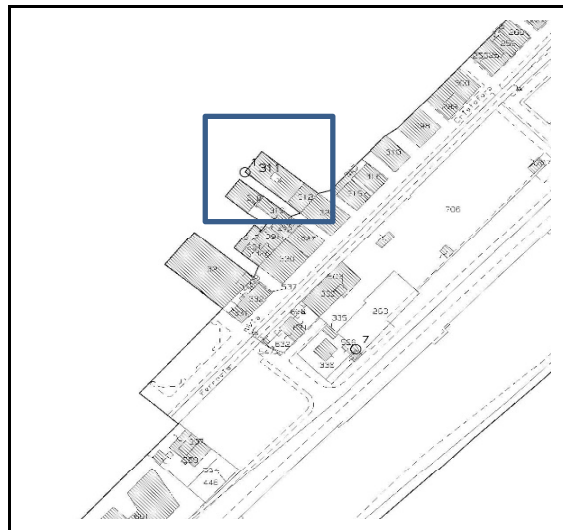
INDIRIZZO

Contesto  urbano   extraurbano

## RIFERIMENTO CATASTALE

Catasto: foglio n°  Particella n°

Proprietario



## Note Catastali

Foglio N°	Particella N°	Sub N°	Categoria	Classe	Consistenza	Partita N°	Proprietari
34 Z	311	1	C/1	6	69 mq		
34 Z	311	2	C/1	6	76 mq		
34 Z	311	3	C/2	4	59 mq		
34 Z	311	4	A/3	2	4 vani		
34 Z	311	5	A/3	1	3,5 vani		
34 Z	311	6	A/3	1	5 vani		
34 Z	311	7	A/4	3	6 vani		
34 Z	311	9	A/3	2	3,5 vani		
34 Z	311	10	A/4	3	5,5 vani		

Anno di costruzione: prima del  Interventi successivi: Ristrutturazioni  Aggiunte  Sopraelevazioni

## TIPOLOGIA ARCHITETTONICA

In linea  A schiera  A blocco  A corte  Non definita

## CONSISTENZA DELL'EDIFICIO

Altezza (ml)  Superficie coperta (mq)  Volume (mc)

## PROPRIETA'

Privato  Ente religioso  Cooperativa  Proprietà frazionata   
Società  Ente locale  Demanio  Numero Proprietari

## UTILIZZAZIONE E CONSISTENZA SUPERFICI

Seminterrato  Secondo piano   
Piano terra  Terzo piano   
Piano primo  Sottotetto

## PERTINENZE PRIVATE

Cortile mq  Alberatura   
Giardino mq  Alberatura   
Orto mq  Alberatura

## ACCESSIBILITA'

da strada pubblica: peditone  da pertinenza: peditone   
carrabile  carrabile



**CARATTERISTICHE COSTRUTTIVE**

Copertura: a tetto  a terrazza   
Struttura costruttiva: muratura ordinaria  struttura mista  cemento armato

**SUPERFETAZIONI**

Sopraelevazioni  Copertura balconi  Copertura spazi liberi  Parti di edificio   
Copertura a terrazzo  Chiusura portico  Locali accessori al PT  Altro

**STATO DI CONSERVAZIONE**

Buono  Mediocre  Cattivo

Note descrittive

Interventi preposti



Stralcio aerofotogrammetrico



Fotografia del fronte e del contesto - prospetto sul Corso della Repubblica

# COMUNE DI SIDERNO

EDIFICI DI VALORE STORICO E/O ARTISTICO

(conservazione dei caratteri tipologici e funzionali)

SCHEDA n°

INDIRIZZO

Contesto  urbano  extraurbano

## RIFERIMENTO CATASTALE

Catasto: foglio n°  Particella n°

Proprietario



## Note Catastali

Foglio N°	Particella N°	Sub N°	Categoria	Classe	Consistenza	Partita N°	Proprietari
34	293	1	C/1	1	99 mq		
34	293	2	C/1	7	97 mq		
34	293	3	A/1	1	30 vani		
34	293	4	C/1	8	52 mq		

Anno di costruzione: prima del  Interventi successivi: Ristrutturazioni  Aggiunte  Sopraelevazioni

## TIPOLOGIA ARCHITETTONICA

In linea  A schiera  A blocco  A corte  Non definita

## CONSISTENZA DELL'EDIFICIO

Altezza (ml)  Superficie coperta (mq)  Volume (mc)

## PROPRIETA'

Privato  Ente religioso  Cooperativa  Proprietà frazionata   
Società  Ente locale  Demanio  Numero Proprietari

## UTILIZZAZIONE E CONSISTENZA SUPERFICI

Seminterrato	<input type="text"/>	Secondo piano	<input type="text"/>
Piano terra	<input type="text" value="attività commerciale"/>	Terzo piano	<input type="text"/>
Piano primo	<input type="text" value="residenza"/>	Sottotetto	<input type="text"/>

## PERTINENZE PRIVATE

Cortile mq	<input type="text" value="320"/>	Alberatura	<input type="text"/>
Giardino mq	<input type="text"/>	Alberatura	<input type="text"/>
Orto mq	<input type="text"/>	Alberatura	<input type="text"/>

## ACCESSIBILITA'

da strada pubblica: peditone  da pertinenza: peditone   
carrabile  carrabile

## CARATTERISTICHE COSTRUTTIVE

Copertura: a tetto  a terrazza   
Struttura costruttiva: muratura ordinaria  struttura mista  cemento armato

**SUPERFETAZIONI**

- Sopraelevazioni  Copertura balconi  Copertura spazi liberi  Parti di edificio   
Copertura a terrazzo  Chiusura portico  Locali accessori al PT  Altro

**STATO DI CONSERVAZIONE**

- Buono  Mediocre  Cattivo

Note descrittive

Interventi preposti



Stralcio aerofotogrammetrico



Fotografia del fronte e del contesto - prospetto sul Corso della Repubblica

# COMUNE DI SIDERNO

EDIFICI DI VALORE STORICO E/O ARTISTICO

(conservazione dei caratteri tipologici e funzionali)

SCHEDA n°

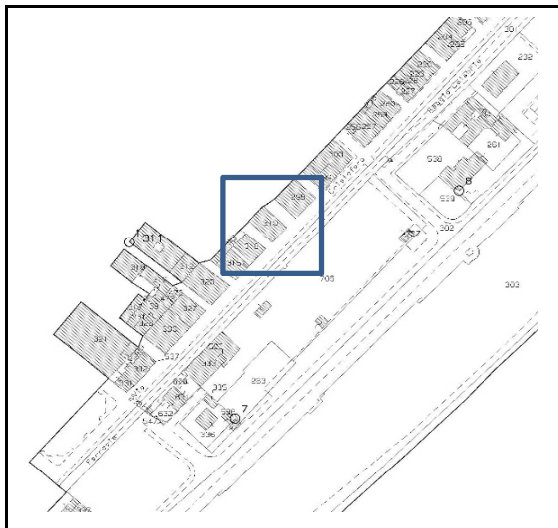
INDIRIZZO

Contesto  urbano  extraurbano

## RIFERIMENTO CATASTALE

Catasto: foglio n°  Particella n°

Proprietario



## Note Catastali

Foglio N°	Particella N°	Sub N°	Categoria	Classe	Consistenza	Partita N°	Proprietari
34 Svi Z	310	1	C/2	4	67 mq		
34 Svi Z	310	2	C/2	4	71 mq		
34 Svi Z	310	3	A/2	1	7,5 vani		
34 Svi Z	310	4	A/2	1	8,5 vani		

Anno di costruzione: prima del  Interventi successivi: Ristrutturazioni  Aggiunte  Sopraelevazioni

## TIPOLOGIA ARCHITETTONICA

In linea  A schiera  A blocco  A corte  Non definita

## CONSISTENZA DELL'EDIFICIO

Altezza (ml)  Superficie coperta (mq)  Volume (mc)

## PROPRIETA'

Privato  Ente religioso  Cooperativa  Proprietà frazionata   
Società  Ente locale  Demanio  Numero Proprietari

## UTILIZZAZIONE E CONSISTENZA SUPERFICI

Seminterrato  Secondo piano   
Piano terra  Terzo piano   
Piano primo  Sottotetto

## PERTINENZE PRIVATE

Cortile mq  Alberatura   
Giardino mq  Alberatura   
Orto mq  Alberatura

## ACCESSIBILITA'

da strada pubblica: pedonale  da pertinenza: pedonale   
carrabile  carrabile

## CARATTERISTICHE COSTRUTTIVE

Copertura: a tetto  a terrazza   
Struttura costruttiva: muratura ordinaria  struttura mista  cemento armato

**SUPERFETAZIONI**

- |                      |                                     |                   |                          |                        |                          |                   |                          |
|----------------------|-------------------------------------|-------------------|--------------------------|------------------------|--------------------------|-------------------|--------------------------|
| Sopraelevazioni      | <input checked="" type="checkbox"/> | Copertura balconi | <input type="checkbox"/> | Copertura spazi liberi | <input type="checkbox"/> | Parti di edificio | <input type="checkbox"/> |
| Copertura a terrazzo | <input type="checkbox"/>            | Chiusura portico  | <input type="checkbox"/> | Locali accessori al PT | <input type="checkbox"/> | Altro             | <input type="checkbox"/> |

**STATO DI CONSERVAZIONE**

- |       |                          |          |                                     |         |                          |
|-------|--------------------------|----------|-------------------------------------|---------|--------------------------|
| Buono | <input type="checkbox"/> | Mediocre | <input checked="" type="checkbox"/> | Cattivo | <input type="checkbox"/> |
|-------|--------------------------|----------|-------------------------------------|---------|--------------------------|

Note descrittive

Interventi preposti



Stralcio aerofotogrammetrico



Fotografia del fronte e del contesto - prospetto su Via C. Colombo angolo Via Macri e Via Piromalli

# COMUNE DI SIDERNO

EDIFICI DI VALORE STORICO E/O ARTISTICO

(conservazione dei caratteri tipologici e funzionali)

SCHEDA n°

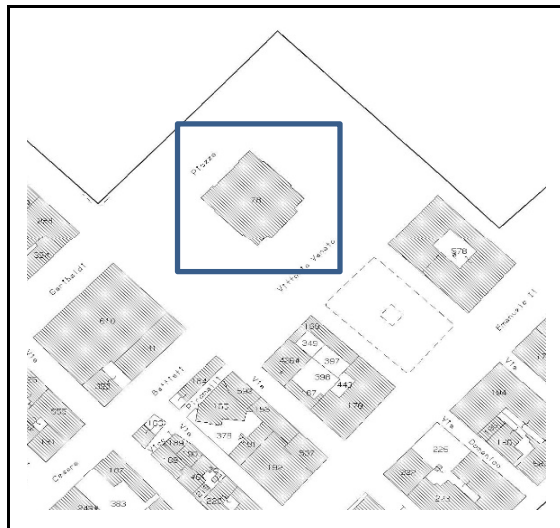
INDIRIZZO

Contesto  urbano   extraurbano

## RIFERIMENTO CATASTALE

Catasto: foglio n°  Particella n°

Proprietario



## Note Catastali

Foglio N°	Particella N°	Sub N°	Categoria	Classe	Consistenza	Partita N°	Proprietari
34	78	2	B/4	2	9340 mc		

Anno di costruzione: prima del  Interventi successivi: Ristrutturazioni  Aggiunte  Sopraelevazioni

## TIPOLOGIA ARCHITETTONICA

In linea  A schiera  A blocco  A corte  Non definita

## CONSISTENZA DELL'EDIFICIO

Altezza (ml)  Superficie coperta (mq)  Volume (mc)

## PROPRIETA'

Privato  Ente religioso  Cooperativa  Proprietà frazionata   
Società  Ente locale  Demanio  Numero Proprietari

## UTILIZZAZIONE E CONSISTENZA SUPERFICI

Seminterrato  Secondo piano   
Piano terra  Terzo piano   
Piano primo  Sottotetto

## PERTINENZE PRIVATE

Cortile mq  Alberatura   
Giardino mq  Alberatura   
Orto mq  Alberatura

## ACCESSIBILITA'

da strada pubblica: pedonale  da pertinenza: pedonale   
carrabile  carrabile

## CARATTERISTICHE COSTRUTTIVE

Copertura: a tetto  a terrazza   
Struttura costruttiva: muratura ordinaria  struttura mista  cemento armato

**SUPERFETAZIONI**

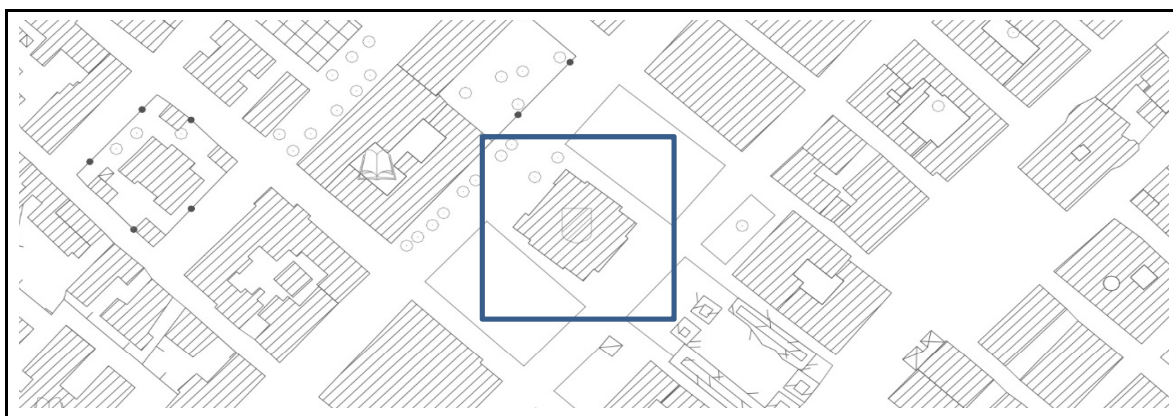
- Sopraelevazioni  Copertura balconi  Copertura spazi liberi  Parti di edificio   
Copertura a terrazzo  Chiusura portico  Locali accessori al PT  Altro

**STATO DI CONSERVAZIONE**


- Buono  Mediocre  Cattivo

Note descrittive

Interventi preposti



Stralcio aerofotogrammetrico



Fotografia del fronte e del contesto - prospetto su Piazza V. Veneto e sul Corso Garibaldi

# COMUNE DI SIDERNO

EDIFICI DI VALORE STORICO E/O ARTISTICO

(conservazione dei caratteri tipologici e funzionali)

SCHEDA n°

INDIRIZZO

Contesto

## RIFERIMENTO CATASTALE

Catasto: foglio n°  Particella n°

Proprietario



## Note Catastali

Foglio N°	Particella N°	Sub N°	Categoria	Classe	Consistenza	Partita N°	Proprietari
34	194	2	C/1	8	37 mq		
34	194	3	C/1	7	67 mq		
34	194	4	C/1	7	58 mq		
34	194	10	C/2	5	39 mq		
34	194	11	C/2	4	76 mq		
34	194	14	C/1	8	57 mq		
34	194	16	A/2	2	8 vani		
34	194	17	A/2	2	8,5 vani		
34	194	21	C/3	2	51 mq		
34	194	23	A/2	1	5 vani		
34	194	24	A/2	1	3,5 vani		
34	194	25	F/5				
34	194	26	A/2	2	11,5 vani		
34	194	27	A/2	2	6 vani		
34	194	29	A/10	U	3,5 vani		
34	194	30	A/10	U	4 vani		

Anno di costruzione: prima del  Interventi successivi: Ristrutturazioni  Aggiunte  Sopraelevazioni

## TIPOLOGIA ARCHITETTONICA

In linea  A schiera  A blocco  A corte  Non definita

## CONSISTENZA DELL'EDIFICIO

Altezza (ml)  Superficie coperta (mq)  Volume (mc)

## PROPRIETA'

Privato  Ente religioso  Cooperativa  Proprietà frazionata   
 Società  Ente locale  Demanio  Numero Proprietari

## UTILIZZAZIONE E CONSISTENZA SUPERFICI

Seminterrato  Secondo piano   
 Piano terra  Terzo piano   
 Piano primo  Sottotetto



**PERTINENZE PRIVATE**

Cortile mq	<input type="text" value="40"/>	Alberatura	<input type="text"/>
Giardino mq	<input type="text"/>	Alberatura	<input type="text"/>
Orto mq	<input type="text"/>	Alberatura	<input type="text"/>

**ACCESSIBILITA'**

da strada pubblica:	pedonale	<input type="checkbox"/>	da pertinenza:	pedonale	<input type="checkbox"/>
	carrabile	<input checked="" type="checkbox"/>		carrabile	<input type="checkbox"/>

**CARATTERISTICHE COSTRUTTIVE**

	Copertura:	a tetto	<input type="checkbox"/>	a terrazza	<input checked="" type="checkbox"/>	
Struttura costruttiva:	muratura ordinaria	<input checked="" type="checkbox"/>	struttura mista	<input type="checkbox"/>	cemento armato	<input type="checkbox"/>

**SUPERFETAZIONI**

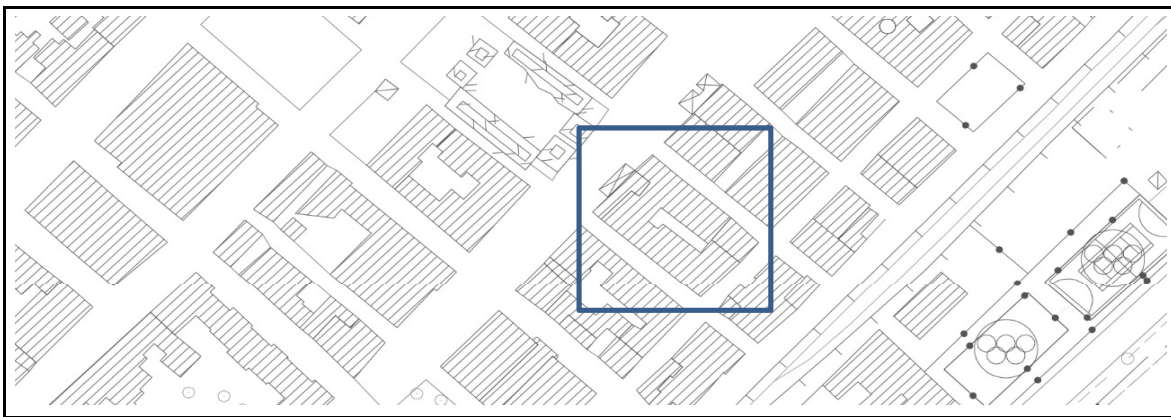
Sopraelevazioni	<input type="checkbox"/>	Copertura balconi	<input type="checkbox"/>	Copertura spazi liberi	<input type="checkbox"/>	Parti di edificio	<input type="checkbox"/>
Copertura a terrazzo	<input type="checkbox"/>	Chiusura portico	<input type="checkbox"/>	Locali accessori al PT	<input type="checkbox"/>	Altro	<input type="checkbox"/>

**STATO DI CONSERVAZIONE**

Buono	<input checked="" type="checkbox"/>	Mediocre	<input type="checkbox"/>	Cattivo	<input type="checkbox"/>
-------	-------------------------------------	----------	--------------------------	---------	--------------------------

Note descrittive

Interventi preposti



Stralcio aerofotogrammetrico



Fotografia del fronte e del contesto - prospetto sul Corso della Repubblica

# COMUNE DI SIDERNO

EDIFICI DI VALORE STORICO E/O ARTISTICO

(conservazione dei caratteri tipologici e funzionali)

SCHEDA n°

INDIRIZZO

Contesto  urbano  extraurbano

## RIFERIMENTO CATASTALE

Catasto: foglio n°  Particella n°

Proprietario



## Note Catastali

Foglio N°	Particella N°	Sub N°	Categoria	Classe	Consistenza	Partita N°	Proprietari
34	578	1	C/1	7	70 mq		
34	578	3	C/1	7	85 mq		
34	578	4	C/1	6	26 mq		
34	578	5	C/1	5	26 mq		
34	578	6	C/2	3	27 mq		
34	578	7	A/2	2	5 vani		
34	578	8	C/2	2	74 mq		
34	578	9	C/2	2	65 mq		
34	578	10	C/2	2	48 mq		
34	578	11	C/2	2	56 mq		
34	578	12	C/2	2	101 mq		
34	578	14	A/2	4	8 vani		
34	578	15	A/2	4	9 vani		
34	578	16	F/5				
34	578	17	C/2	1	56 mq		
34	578	18	C/2	1	89 mq		

Anno di costruzione: prima del  Interventi successivi: Ristrutturazioni  Aggiunte  Sopraelevazioni

## TIPOLOGIA ARCHITETTONICA

In linea  A schiera  A blocco  A corte  Non definita

## CONSISTENZA DELL'EDIFICIO

Altezza (ml)  Superficie coperta (mq)  Volume (mc)

## PROPRIETA'

Privato  Ente religioso  Cooperativa  Proprietà frazionata   
Società  Ente locale  Demanio  Numero Proprietari

## UTILIZZAZIONE E CONSISTENZA SUPERFICI

Seminterrato  Secondo piano   
Piano terra  Terzo piano   
Piano primo  Sottotetto

**PERTINENZE PRIVATE**

Cortile mq	<input type="text" value="140"/>	Alberatura	<input type="text"/>
Giardino mq	<input type="text"/>	Alberatura	<input type="text"/>
Orto mq	<input type="text"/>	Alberatura	<input type="text"/>

**ACCESSIBILITA'**

da strada pubblica:	pedonale	<input type="checkbox"/>	da pertinenza:	pedonale	<input type="checkbox"/>
	carrabile	<input checked="" type="checkbox"/>		carrabile	<input type="checkbox"/>

**CARATTERISTICHE COSTRUTTIVE**

		Copertura:	a tetto	<input type="checkbox"/>	a terrazza	<input checked="" type="checkbox"/>
Struttura costruttiva:	muratura ordinaria	<input type="checkbox"/>	struttura mista	<input checked="" type="checkbox"/>	cemento armato	<input type="checkbox"/>

**SUPERFETAZIONI**

Sopraelevazioni	<input type="checkbox"/>	Copertura balconi	<input type="checkbox"/>	Copertura spazi liberi	<input type="checkbox"/>	Parti di edificio	<input type="checkbox"/>
Copertura a terrazzo	<input type="checkbox"/>	Chiusura portico	<input type="checkbox"/>	Locali accessori al PT	<input type="checkbox"/>	Altro	<input type="checkbox"/>

**STATO DI CONSERVAZIONE**

Buono	<input checked="" type="checkbox"/>	Mediocre	<input type="checkbox"/>	Cattivo	<input type="checkbox"/>
-------	-------------------------------------	----------	--------------------------	---------	--------------------------

Note descrittive

Interventi preposti



Stralcio aerofotogrammetrico



Fotografia del fronte e del contesto - prospetto sul Corso della Repubblica angolo Via Reggio

# COMUNE DI SIDERNO

EDIFICI DI VALORE STORICO E/O ARTISTICO

(conservazione dei caratteri tipologici e funzionali)

SCHEDA n°

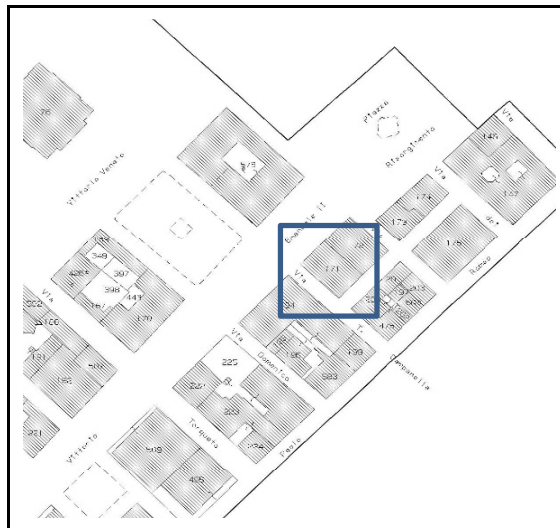
INDIRIZZO

Contesto

## RIFERIMENTO CATASTALE

Catasto: foglio n°  Particella n°

Proprietario



## Note Catastali

Foglio N°	Particella N°	Sub N°	Categoria	Classe	Consistenza	Partita N°	Proprietari
34	171	1	C/1	8	100 mq		
34	171	4	A/2	2	5,5 vani		
34	171	5	A/2	3	6,5 vani		
34	171	6	C/1	8	106 mq		

Anno di costruzione: prima del  Interventi successivi: Ristrutturazioni  Aggiunte  Sopraelevazioni

## TIPOLOGIA ARCHITETTONICA

In linea  A schiera  A blocco  A corte  Non definita

## CONSISTENZA DELL'EDIFICIO

Altezza (ml)  Superficie coperta (mq)  Volume (mc)

## PROPRIETA'

Privato  Ente religioso  Cooperativa  Proprietà frazionata   
Società  Ente locale  Demanio  Numero Proprietari

## UTILIZZAZIONE E CONSISTENZA SUPERFICI

Seminterrato  Secondo piano   
Piano terra  Terzo piano   
Piano primo  Sottotetto

## PERTINENZE PRIVATE

Cortile mq  Alberatura   
Giardino mq  Alberatura   
Orto mq  Alberatura

## ACCESSIBILITA'

da strada pubblica: pedonale  da pertinenza: pedonale   
carrabile  carrabile

## CARATTERISTICHE COSTRUTTIVE

Copertura: a tetto  a terrazza   
Struttura costruttiva: muratura ordinaria  struttura mista  cemento armato

**SUPERFETAZIONI**

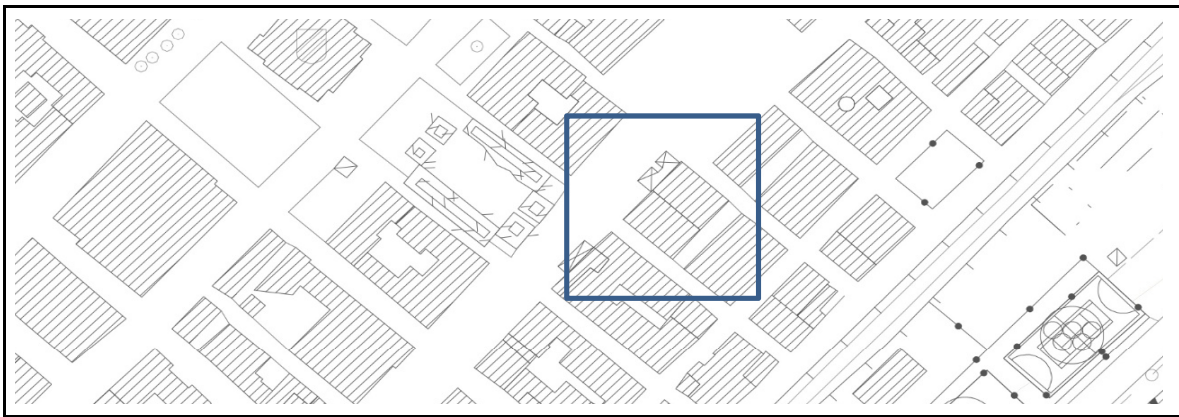
- Sopraelevazioni  Copertura balconi  Copertura spazi liberi  Parti di edificio   
Copertura a terrazzo  Chiusura portico  Locali accessori al PT  Altro

**STATO DI CONSERVAZIONE**

- Buono  Mediocre  Cattivo

Note descrittive

Interventi preposti



Stralcio aerofotogrammetrico



Fotografia del fronte e del contesto - prospetto sul Corso della Repubblica

# COMUNE DI SIDERNO

EDIFICI DI VALORE STORICO E/O ARTISTICO

(conservazione dei caratteri tipologici e funzionali)

SCHEDA n°

INDIRIZZO

Contesto

## RIFERIMENTO CATASTALE

Catasto: foglio n°  Particella n°

Proprietario



## Note Catastali

Foglio N°	Particella N°	Sub N°	Categoria	Classe	Consistenza	Partita N°	Proprietari
34	172	1	C/1	8	27 mq		
34	172	2	A/3	4	2 vani		
34	172	3	A/2	4	4,5 vani		
34	172	4	A/2	4	4,5 vani		
34	172	5	C/1	8	48 mq		
34	172	6	A/2	4	4 vani		
34	172	7	A/2	4	5 vani		

Anno di costruzione: prima del  Interventi successivi: Ristrutturazioni  Aggiunte  Sopraelevazioni

## TIPOLOGIA ARCHITETTONICA

In linea  A schiera  A blocco  A corte  Non definita

## CONSISTENZA DELL'EDIFICIO

Altezza (ml)  Superficie coperta (mq)  Volume (mc)

## PROPRIETA'

Privato  Ente religioso  Cooperativa  Proprietà frazionata   
Società  Ente locale  Demanio  Numero Proprietari

## UTILIZZAZIONE E CONSISTENZA SUPERFICI

Seminterrato  Secondo piano

Piano terra  Terzo piano

Piano primo  Sottotetto

## PERTINENZE PRIVATE

Cortile mq  Alberatura

Giardino mq  Alberatura

Orto mq  Alberatura

## ACCESSIBILITA'

da strada pubblica: pedonale  da pertinenza: pedonale

carrabile  carrabile

## CARATTERISTICHE COSTRUTTIVE

Copertura: a tetto  a terrazza

Struttura costruttiva: muratura ordinaria  struttura mista  cemento armato

**SUPERFETAZIONI**

- Sopraelevazioni  Copertura balconi  Copertura spazi liberi  Parti di edificio   
Copertura a terrazzo  Chiusura portico  Locali accessori al PT  Altro

**STATO DI CONSERVAZIONE**


- Buono  Mediocre  Cattivo

Note descrittive

Interventi preposti



Stralcio aerofotogrammetrico



Fotografia del fronte e del contesto - prospetto sul Corso della Repubblica

# COMUNE DI SIDERNO

EDIFICI DI VALORE STORICO E/O ARTISTICO

(conservazione dei caratteri tipologici e funzionali)

SCHEDA n°

INDIRIZZO

Contesto  urbano   extraurbano

## RIFERIMENTO CATASTALE

Catasto: foglio n°  Particella n°

Proprietario



## Note Catastali

Foglio N°	Particella N°	Sub N°	Categoria	Classe	Consistenza	Partita N°	Proprietari
31	668	2	C/1	8	26 mq		
31	668	3	C/1	8	26 mq		
31	668	4	C/1	7	26 mq		
31	668	5	C/1	4	24 mq		
31	668	6	A/3	3	6 vani		
31	668	7	A/3	3	3,5 vani		
31	668	11	A/5	3	3 vani		
31	668	12	C/1	7	137 mq		
31	668	13	A/3	4	7 vani		
31	668	200	A/3	4	3,5 vani		
31	668	201	A/3	4	2,5 vani		

Anno di costruzione: prima del  Interventi successivi: Ristrutturazioni  Aggiunte  Sopraelevazioni

## TIPOLOGIA ARCHITETTONICA

In linea  A schiera  A blocco  A corte  Non definita

## CONSISTENZA DELL'EDIFICIO

Altezza (ml)  Superficie coperta (mq)  Volume (mc)

## PROPRIETA'

Privato  Ente religioso  Cooperativa  Proprietà frazionata   
Società  Ente locale  Demanio  Numero Proprietari

## UTILIZZAZIONE E CONSISTENZA SUPERFICI

Seminterrato  Secondo piano   
Piano terra  Terzo piano   
Piano primo  Sottotetto

## PERTINENZE PRIVATE

Cortile mq  Alberatura   
Giardino mq  Alberatura   
Orto mq  Alberatura



**ACCESSIBILITA'**

da strada pubblica:      pedonale                          da pertinenza:      pedonale      
   carrabile        carrabile   

**CARATTERISTICHE COSTRUTTIVE**

Copertura:      a tetto                          a terrazza      
Struttura costruttiva:      muratura ordinaria          struttura mista          cemento armato   

**SUPERFETAZIONI**

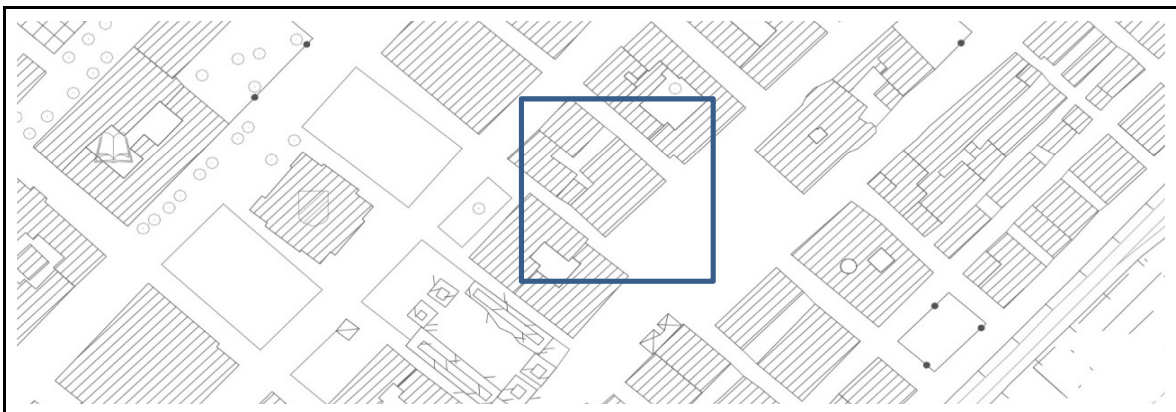
Sopraelevazioni          Copertura balconi          Copertura spazi liberi          Parti di edificio      
Copertura a terrazzo          Chiusura portico          Locali accessori al PT                          Altro   

**STATO DI CONSERVAZIONE**

Buono                          Mediocre                          Cattivo   

Note descrittive

Interventi preposti



Stralcio aerofotogrammetrico



Fotografia del fronte e del contesto - prospetto su Piazza Risorgimento

# COMUNE DI SIDERNO

EDIFICI DI VALORE STORICO E/O ARTISTICO

(conservazione dei caratteri tipologici e funzionali)

SCHEDA n°

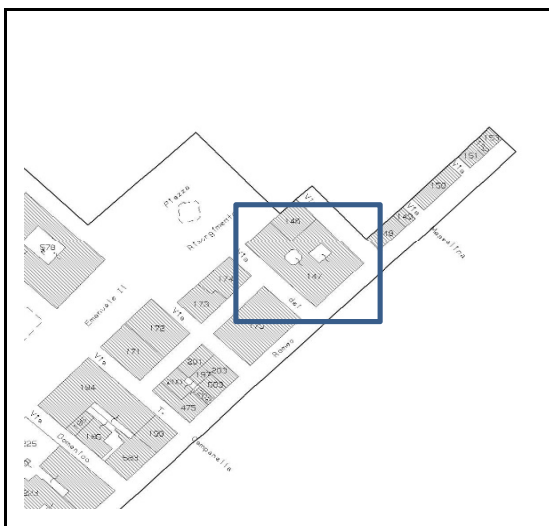
INDIRIZZO

Contesto

## RIFERIMENTO CATASTALE

Catasto: foglio n°  Particella n°

Proprietario



## Note Catastali

Foglio N°	Particella N°	Sub N°	Categoria	Classe	Consistenza	Partita N°	Proprietari
34	147	1	C/1	7	51 mq		
34	147	2	C/1	7	27 mq		
34	147	3	A/2	2	6,5 vani		
34	147	4	C/3	3	30 mq		
34	147	7	C/6	4	55 mq		
34	147	8	A/3	3	5,5 vani		
34	147	9	C/1	5	15 mq		
34	147	10	C/2	5	46 mq		
34	147	12	C/2	5	31 mq		
34	147	14	A/2	3	12 vani		
34	147	19	C/2	2	48 mq		
34	147	21	C/1	2	56 mq		
34	147	22	C/1	7	71 mq		

Anno di costruzione: prima del  Interventi successivi: Ristrutturazioni  Aggiunte  Sopraelevazioni

## TIPOLOGIA ARCHITETTONICA

In linea  A schiera  A blocco  A corte  Non definita

## CONSISTENZA DELL'EDIFICIO

Altezza (ml)  Superficie coperta (mq)  Volume (mc)

## PROPRIETA'

Privato  Ente religioso  Cooperativa  Proprietà frazionata

Società  Ente locale  Demanio  Numero Proprietari

## UTILIZZAZIONE E CONSISTENZA SUPERFICI

Seminterrato  Secondo piano

Piano terra  Terzo piano

Piano primo  Sottotetto

## PERTINENZE PRIVATE

Cortile mq  Alberatura

Giardino mq  Alberatura

Orto mq  Alberatura

**ACCESSIBILITA'**

da strada pubblica: pedonale  da pertinenza: pedonale   
carrabile  carrabile

**CARATTERISTICHE COSTRUTTIVE**

Copertura: a tetto  a terrazza   
Struttura costruttiva: muratura ordinaria  struttura mista  cemento armato

**SUPERFETAZIONI**

Sopraelevazioni  Copertura balconi  Copertura spazi liberi  Parti di edificio   
Copertura a terrazzo  Chiusura portico  Locali accessori al PT  Altro

**STATO DI CONSERVAZIONE**

Buono  Mediocre  Cattivo

Note descrittive

Interventi preposti



Stralcio aerofotogrammetrico



Fotografia del fronte e del contesto - prospetto su P.za Risorgimento e su Via Romeo angolo Via Roma

# COMUNE DI SIDERNO

EDIFICI DI VALORE STORICO E/O ARTISTICO

(conservazione dei caratteri tipologici e funzionali)

SCHEDA n°

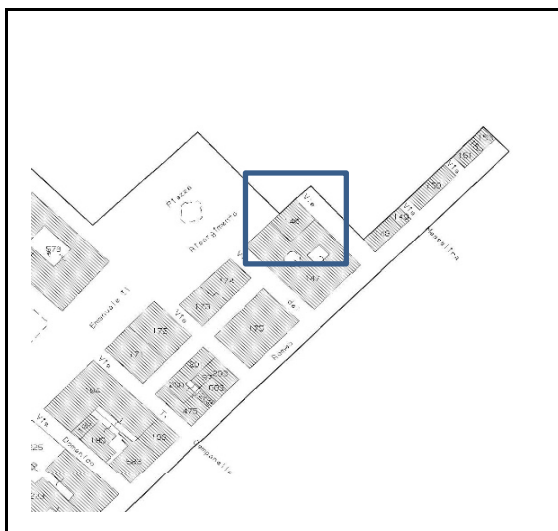
INDIRIZZO

Contesto  urbano   extraurbano

## RIFERIMENTO CATASTALE

Catasto: foglio n°  Particella n°

Proprietario



## Note Catastali

Foglio N°	Particella N°	Sub N°	Categoria	Classe	Consistenza	Partita N°	Proprietari
34	146	1	A/4	2	2 vani		
34	146	3	C/2	4	25 mq		
34	146	4	A/3	1	5,5 vani		
34	146	5	A/2	2	5,5 vani		

Anno di costruzione: prima del  Interventi successivi: Ristrutturazioni  Aggiunte  Sopraelevazioni

## TIPOLOGIA ARCHITETTONICA

In linea  A schiera  A blocco  A corte  Non definita

## CONSISTENZA DELL'EDIFICIO

Altezza (ml)  Superficie coperta (mq)  Volume (mc)

## PROPRIETA'

Privato  Ente religioso  Cooperativa  Proprietà frazionata   
Società  Ente locale  Demanio  Numero Proprietari

## UTILIZZAZIONE E CONSISTENZA SUPERFICI

Seminterrato	<input type="text"/>	Secondo piano	<input type="text" value="residenza"/>
Piano terra	<input type="text" value="attività commerciale"/>	Terzo piano	<input type="text"/>
Piano primo	<input type="text" value="residenza"/>	Sottotetto	<input type="text"/>

## PERTINENZE PRIVATE

Cortile mq	<input type="text"/>	Alberatura	<input type="text"/>
Giardino mq	<input type="text"/>	Alberatura	<input type="text"/>
Orto mq	<input type="text"/>	Alberatura	<input type="text"/>

## ACCESSIBILITA'

da strada pubblica: pedonale  da pertinenza: pedonale   
carrabile  carrabile

## CARATTERISTICHE COSTRUTTIVE

Copertura: a tetto  a terrazza   
Struttura costruttiva: muratura ordinaria  struttura mista  cemento armato

**SUPERFETAZIONI**

- Sopraelevazioni  Copertura balconi  Copertura spazi liberi  Parti di edificio   
Copertura a terrazzo  Chiusura portico  Locali accessori al PT  Altro

**STATO DI CONSERVAZIONE**


- Buono  Mediocre  Cattivo

Note descrittive

Interventi preposti



Stralcio aerofotogrammetrico



Fotografia del fronte e del contesto - prospetto su Via Giacomo Matteotti angolo con Via Roma

# COMUNE DI SIDERNO

EDIFICI DI VALORE STORICO E/O ARTISTICO

(conservazione dei caratteri tipologici e funzionali)

SCHEDA n°

INDIRIZZO

Contesto  urbano   extraurbano

## RIFERIMENTO CATASTALE

Catasto: foglio n°  Particella n°

Proprietario



## Note Catastali

Foglio N°	Particella N°	Sub N°	Categoria	Classe	Consistenza	Partita N°	Proprietari
31	669	1	C/1	6	101 mq		
31	669	2	A/3	1	8 vani		
31	669	7	C/1	6	50 mq		
31	669	9	A/3	1	5 vani		
31	669	12	C/1	5	44 mq		
31	669	14	C/2	1	5 mq		
31	669	15	A/3	3	6 vani		
31	669	16	F/3				
31	669	17	F/3				

Anno di costruzione: prima del  Interventi successivi: Ristrutturazioni  Aggiunte  Sopraelevazioni

## TIPOLOGIA ARCHITETTONICA

In linea  A schiera  A blocco  A corte  Non definita

## CONSISTENZA DELL'EDIFICIO

Altezza (ml)  Superficie coperta (mq)  Volume (mc)

## PROPRIETA'

Privato  Ente religioso  Cooperativa  Proprietà frazionata

Società  Ente locale  Demanio  Numero Proprietari

## UTILIZZAZIONE E CONSISTENZA SUPERFICI

Seminterrato  Secondo piano

Piano terra  Terzo piano

Piano primo  Sottotetto

## PERTINENZE PRIVATE

Cortile mq  Alberatura

Giardino mq  Alberatura

Orto mq  Alberatura

## ACCESSIBILITA'

da strada pubblica: pedonale  da pertinenza: pedonale

carrabile  carrabile

### CARATTERISTICHE COSTRUTTIVE

Copertura: a tetto  a terrazza   
Struttura costruttiva: muratura ordinaria  struttura mista  cemento armato

### SUPERFETAZIONI

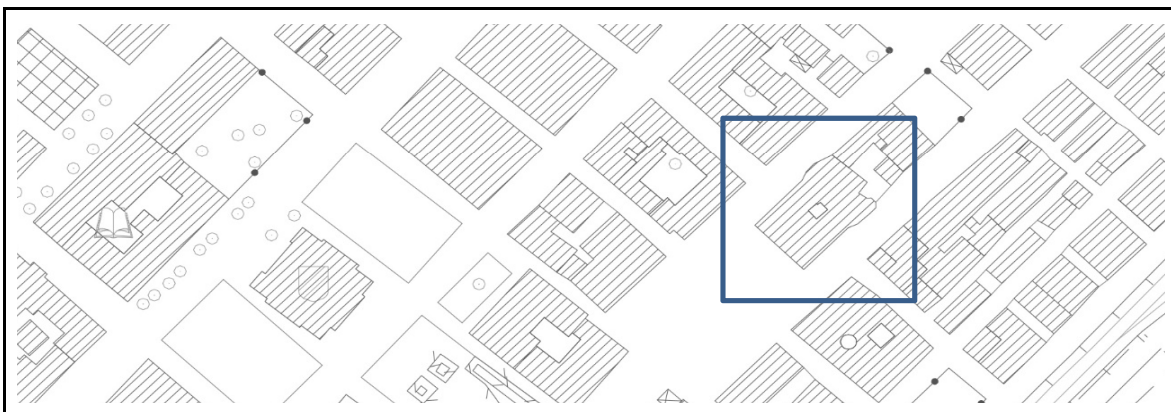
Sopraelevazioni  Copertura balconi  Copertura spazi liberi  Parti di edificio   
Copertura a terrazzo  Chiusura portico  Locali accessori al PT  Altro

### STATO DI CONSERVAZIONE

Buono  Mediocre  Cattivo

Note descrittive L'edificio è stato oggetto di restauro nel 1977 (interno e struttura). La copertura è stata completamente sostituita, apportando modifiche alla struttura portante ed al manto di copertura che vede sostituite le vecchie tegole con elementi prefabbricati in cemento

Interventi preposti



Stralcio aerofotogrammetrico



Fotografia del fronte e del contesto - prospetto su Piazza Risorgimento

# COMUNE DI SIDERNO

EDIFICI DI VALORE STORICO E/O ARTISTICO

(conservazione dei caratteri tipologici e funzionali)

SCHEDA n°

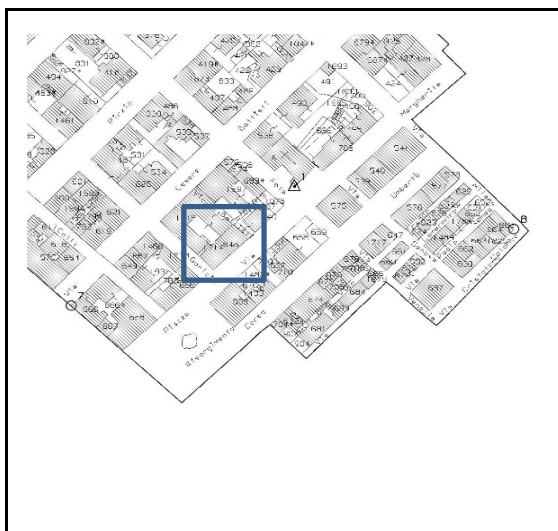
INDIRIZZO

Contesto  urbano   extraurbano

## RIFERIMENTO CATASTALE

Catasto: foglio n°  Particella n°

Proprietario



## Note Catastali

Foglio N°	Particella N°	Sub N°	Categoria	Classe	Consistenza	Partita N°	Proprietari
31	646	1	C/1	7	102 mq		
31	646	9	A/2	3	6 vani		
31	646	10	A/2	3	8,5 vani		
31	646	11	C/1	7	141 mq		
31	646	12	C/2	2	60 mq		
31	646	13	F/5				

Anno di costruzione: prima del  Interventi successivi: Ristrutturazioni  Aggiunte  Sopraelevazioni

## TIPOLOGIA ARCHITETTONICA

In linea  A schiera  A blocco  A corte  Non definita

## CONSISTENZA DELL'EDIFICIO

Altezza (ml)  Superficie coperta (mq)  Volume (mc)

## PROPRIETA'

Privato  Ente religioso  Cooperativa  Proprietà frazionata   
Società  Ente locale  Demanio  Numero Proprietari

## UTILIZZAZIONE E CONSISTENZA SUPERFICI

Seminterrato  Secondo piano   
Piano terra  Terzo piano   
Piano primo  Sottotetto

## PERTINENZE PRIVATE

Cortile mq  Alberatura   
Giardino mq  Alberatura   
Orto mq  Alberatura

## ACCESSIBILITA'

da strada pubblica: pedonale  da pertinenza: pedonale   
carrabile  carrabile

## CARATTERISTICHE COSTRUTTIVE

Copertura: a tetto  a terrazza   
Struttura costruttiva: muratura ordinaria  struttura mista  cemento armato



**SUPERFETAZIONI**

- Sopraelevazioni  Copertura balconi  Copertura spazi liberi  Parti di edificio   
Copertura a terrazzo  Chiusura portico  Locali accessori al PT  Altro

**STATO DI CONSERVAZIONE**

- Buono  Mediocre  Cattivo

Note descrittive

Interventi preposti



Stralcio aerofotogrammetrico



Fotografia del fronte e del contesto - prospetto su Corso Vittorio Emanuele angolo Via Gorizia

# COMUNE DI SIDERNO

EDIFICI DI VALORE STORICO E/O ARTISTICO

(conservazione dei caratteri tipologici e funzionali)

SCHEDA n°

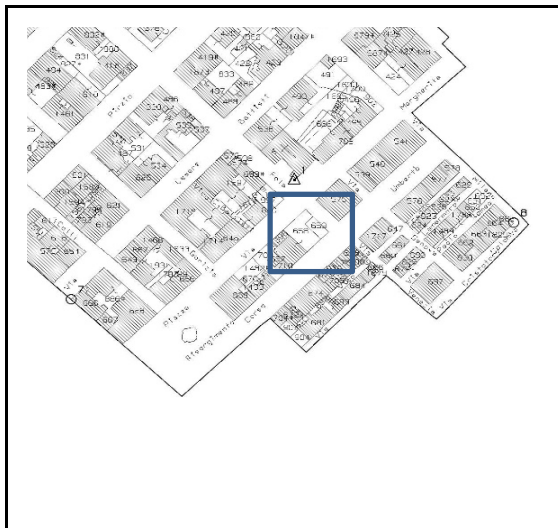
INDIRIZZO

Contesto  urbano   extraurbano

## RIFERIMENTO CATASTALE

Catasto: foglio n°  Particella n°

Proprietario



## Note Catastali

Foglio N°	Particella N°	Sub N°	Categoria	Classe	Consistenza	Partita N°	Proprietari
31	658	1	A/2	3	10,5 vani		
31	658	2	A/3	1	5,5 vani		

Anno di costruzione: prima del  Interventi successivi: Ristrutturazioni  Aggiunte  Sopraelevazioni

## TIPOLOGIA ARCHITETTONICA

In linea  A schiera  A blocco  A corte  Non definita

## CONSISTENZA DELL'EDIFICIO

Altezza (ml)  Superficie coperta (mq)  Volume (mc)

## PROPRIETA'

Privato  Ente religioso  Cooperativa  Proprietà frazionata   
Società  Ente locale  Demanio  Numero Proprietari

## UTILIZZAZIONE E CONSISTENZA SUPERFICI

Seminterrato  Secondo piano   
Piano terra  Terzo piano   
Piano primo  Sottotetto

## PERTINENZE PRIVATE

Cortile mq  Alberatura   
Giardino mq  Alberatura   
Orto mq  Alberatura

## ACCESSIBILITA'

da strada pubblica: pedonale  da pertinenza: pedonale   
carrabile  carrabile

## CARATTERISTICHE COSTRUTTIVE

Copertura: a tetto  a terrazza   
Struttura costruttiva: muratura ordinaria  struttura mista  cemento armato

**SUPERFETAZIONI**

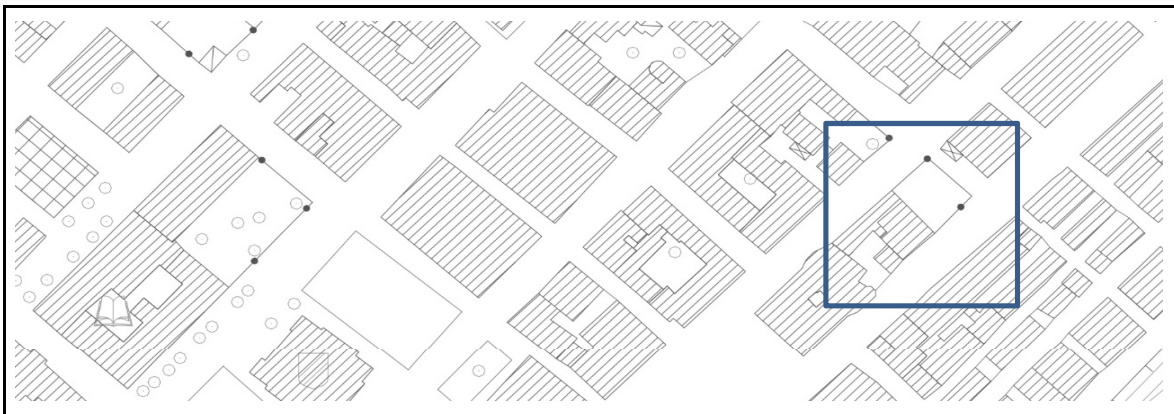
- Sopraelevazioni  Copertura balconi  Copertura spazi liberi  Parti di edificio   
Copertura a terrazzo  Chiusura portico  Locali accessori al PT  Altro

**STATO DI CONSERVAZIONE**

- Buono  Mediocre  Cattivo

Note descrittive

Interventi preposti



Stralcio aerofotogrammetrico



Fotografia del fronte e del contesto - prospetto su Via Giacomo Matteotti

# COMUNE DI SIDERNO

EDIFICI DI VALORE STORICO E/O ARTISTICO

(conservazione dei caratteri tipologici e funzionali)

SCHEDA n°

INDIRIZZO

Contesto

## RIFERIMENTO CATASTALE

Catasto: foglio n°  Particella n°

Proprietario



## Note Catastali

Foglio N°	Particella N°	Sub N°	Categoria	Classe	Consistenza	Partita N°	Proprietari
31	418	1	A/2	2	5 vani		
31	418	2	A/2	2	6 vani		
31	418	3	A/2	3	7 vani		
31	418	4	A/2	3	5 vani		
31	418	5	A/2	2	8 vani		

Anno di costruzione: prima del  Interventi successivi: Ristrutturazioni  Aggiunte  Sopraelevazioni

## TIPOLOGIA ARCHITETTONICA

In linea  A schiera  A blocco  A corte  Non definita

## CONSISTENZA DELL'EDIFICIO

Altezza (ml)  Superficie coperta (mq)  Volume (mc)

## PROPRIETA'

Privato  Ente religioso  Cooperativa  Proprietà frazionata   
Società  Ente locale  Demanio  Numero Proprietari

## UTILIZZAZIONE E CONSISTENZA SUPERFICI

Seminterrato  Secondo piano   
Piano terra  Terzo piano   
Piano primo  Sottotetto

## PERTINENZE PRIVATE

Cortile mq  Alberatura   
Giardino mq  Alberatura   
Orto mq  Alberatura

## ACCESSIBILITA'

da strada pubblica: pedonale  da pertinenza: pedonale   
carrabile  carrabile

## CARATTERISTICHE COSTRUTTIVE

Copertura: a tetto  a terrazza   
Struttura costruttiva: muratura ordinaria  struttura mista  cemento armato

**SUPERFETAZIONI**

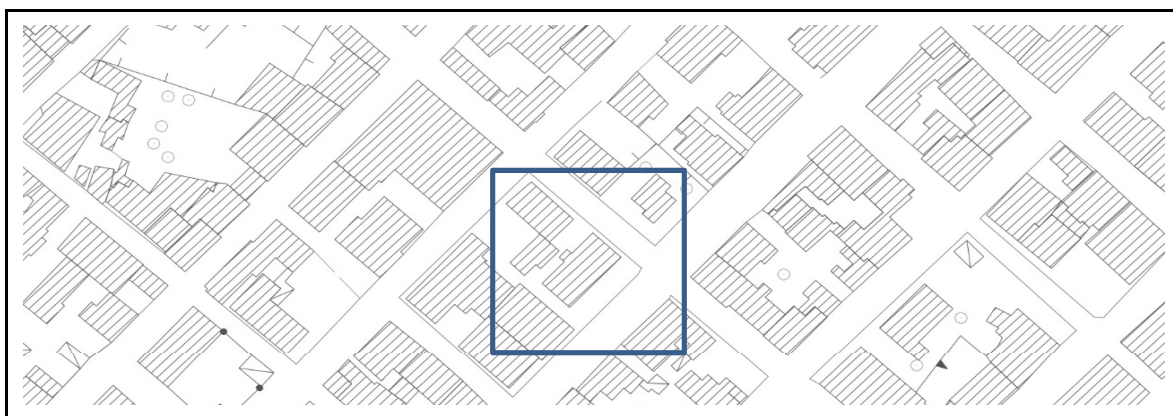
- Sopraelevazioni  Copertura balconi  Copertura spazi liberi  Parti di edificio   
Copertura a terrazzo  Chiusura portico  Locali accessori al PT  Altro

**STATO DI CONSERVAZIONE**

- Buono  Mediocre  Cattivo

Note descrittive

Interventi preposti



Stralcio aerofotogrammetrico



Fotografia del fronte e del contesto - prospetto su Corso Garibaldi

# COMUNE DI SIDERNO

EDIFICI DI VALORE STORICO E/O ARTISTICO

(conservazione dei caratteri tipologici e funzionali)

SCHEDA n°

INDIRIZZO

Contesto  urbano   extraurbano

## RIFERIMENTO CATASTALE

Catasto: foglio n°  Particella n°

Proprietario



## Note Catastali

Foglio N°	Particella N°	Sub N°	Categoria	Classe	Consistenza	Partita N°	Proprietari
31	335	7	A/3	4	3,5 vani		
31	335	12	C/2	3	82 mq		
31	335	13	C/2	3	96 mq		
31	335	14	C/1	7	40 mq		
31	335	15	C/1	7	21 mq		
31	335	16	C/1	9	39 mq		
31	335	18	A/3	4	6,5 vani		
31	335	19	F/3				
31	335	21	F/4				
31	335	22	A/2	3	5,5 vani		

Anno di costruzione: prima del  Interventi successivi: Ristrutturazioni  Aggiunte  Sopraelevazioni

## TIPOLOGIA ARCHITETTONICA

In linea  A schiera  A blocco  A corte  Non definita

## CONSISTENZA DELL'EDIFICIO

Altezza (ml)  Superficie coperta (mq)  Volume (mc)

## PROPRIETA'

Privato  Ente religioso  Cooperativa  Proprietà frazionata   
Società  Ente locale  Demanio  Numero Proprietari

## UTILIZZAZIONE E CONSISTENZA SUPERFICI

Seminterrato	<input type="text"/>	Secondo piano	<input type="text" value="residenza"/>
Piano terra	<input type="text" value="depositi"/>	Terzo piano	<input type="text"/>
Piano primo	<input type="text" value="residenza"/>	Sottotetto	<input type="text"/>

## PERTINENZE PRIVATE

Cortile mq	<input type="text"/>	Alberatura	<input type="text"/>
Giardino mq	<input type="text" value="280"/>	Alberatura	<input type="text"/>
Orto mq	<input type="text"/>	Alberatura	<input type="text"/>

**ACCESSIBILITA'**

da strada pubblica:      pedonale                          da pertinenza:      pedonale      
   carrabile        carrabile   

**CARATTERISTICHE COSTRUTTIVE**

Copertura:      a tetto                          a terrazza      
Struttura costruttiva:      muratura ordinaria          struttura mista          cemento armato   

**SUPERFETAZIONI**

Sopraelevazioni          Copertura balconi          Copertura spazi liberi          Parti di edificio      
Copertura a terrazzo          Chiusura portico          Locali accessori al PT                          Altro   

**STATO DI CONSERVAZIONE**

Buono                          Mediocre                          Cattivo   

Note descrittive

Interventi preposti



Stralcio aerofotogrammetrico



Fotografia del fronte e del contesto - prospetto su Corso Garibaldi - Via Fiume

# COMUNE DI SIDERNO

EDIFICI DI VALORE STORICO E/O ARTISTICO

(conservazione dei caratteri tipologici e funzionali)

SCHEDA n°

INDIRIZZO

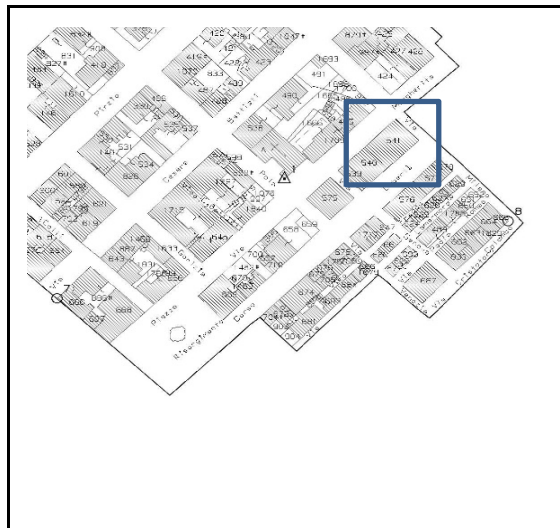
Contesto  urbano   extraurbano

## RIFERIMENTO CATASTALE

Catasto: foglio n°  Particella n°

Proprietario

## Note Catastali



Foglio N°	Particella N°	Sub N°	Categoria	Classe	Consistenza	Partita N°	Proprietari
31	541	7	C/1	7	71 mq		
31	541	8	A/2	1	3 vani		
31	541	9	C/1	7	137 mq		
31	541	10	C/1	5	33 mq		
31	541	11	A/2	3	7,5 vani		
31	541	12	A/2	3	8 vani		

Anno di costruzione: prima del  Interventi successivi: Ristrutturazioni  Aggiunte  Sopraelevazioni

## TIPOLOGIA ARCHITETTONICA

In linea  A schiera  A blocco  A corte  Non definita

## CONSISTENZA DELL'EDIFICIO

Altezza (ml)  Superficie coperta (mq)  Volume (mc)

## PROPRIETA'

Privato  Ente religioso  Cooperativa  Proprietà frazionata   
Società  Ente locale  Demanio  Numero Proprietari

## UTILIZZAZIONE E CONSISTENZA SUPERFICI

Seminterrato  Secondo piano   
Piano terra  Terzo piano   
Piano primo  Sottotetto

## PERTINENZE PRIVATE

Cortile mq  Alberatura   
Giardino mq  Alberatura   
Orto mq  Alberatura

## ACCESSIBILITA'

da strada pubblica: peditone  da pertinenza: peditone   
carrabile  carrabile

## CARATTERISTICHE COSTRUTTIVE

Copertura: a tetto  a terrazza   
Struttura costruttiva: muratura ordinaria  struttura mista  cemento armato



**SUPERFETAZIONI**

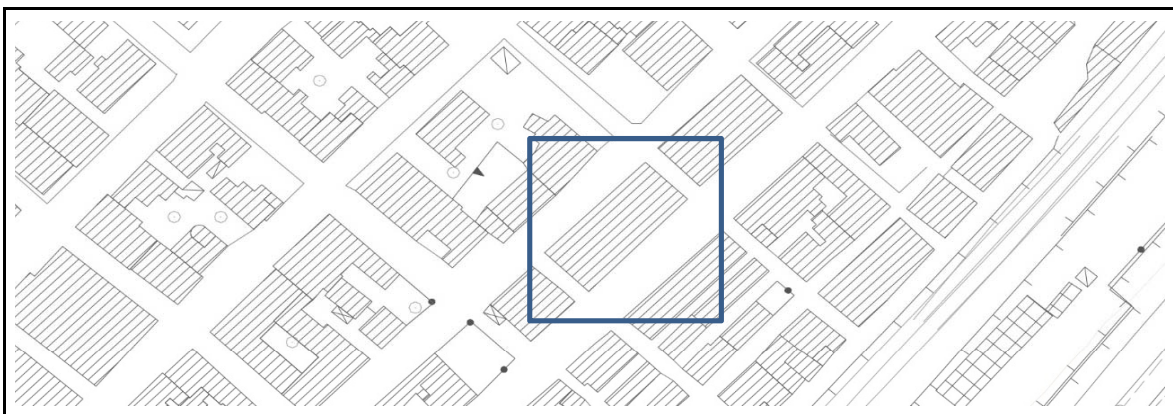
- Sopraelevazioni  Copertura balconi  Copertura spazi liberi  Parti di edificio   
Copertura a terrazzo  Chiusura portico  Locali accessori al PT  Altro

**STATO DI CONSERVAZIONE**

- Buono  Mediocre  Cattivo

Note descrittive

Interventi preposti



Stralcio aerofotogrammetrico



Fotografia del fronte e del contesto - prospetto su Corso Vittorio Emanuele

# COMUNE DI SIDERNO

EDIFICI DI VALORE STORICO E/O ARTISTICO

(conservazione dei caratteri tipologici e funzionali)

SCHEDA n°

INDIRIZZO

Contesto  urbano   extraurbano

## RIFERIMENTO CATASTALE

Catasto: foglio n°  Particella n°

Proprietario



## Note Catastali

Foglio N°	Particella N°	Sub N°	Categoria	Classe	Consistenza	Partita N°	Proprietari
32	220	1	C/2	4	14 mq		
32	220	5	C/2	4	30 mq		
32	220	6	C/2	4	115 mq		
32	220	11	C/2	4	71 mq		
32	220	12	A/2	1	9,5 vani		
32	220	13	C/1	6	30 mq		
32	220	14	C/1	5	42 mq		
32	220	15	C/1	5	57 mq		
32	220	16	C/1	5	57 mq		
32	220	17	C/1	5	42 mq		
32	220	18	A/2	1	6 vani		
32	220	19	A/2	1	6 vani		
32	220	20	A/2	2	9,5 vani		

Anno di costruzione: prima del  Interventi successivi: Ristrutturazioni  Aggiunte  Sopraelevazioni

## TIPOLOGIA ARCHITETTONICA

In linea  A schiera  A blocco  A corte  Non definita

## CONSISTENZA DELL'EDIFICIO

Altezza (ml)  Superficie coperta (mq)  Volume (mc)

## PROPRIETA'

Privato  Ente religioso  Cooperativa  Proprietà frazionata   
Società  Ente locale  Demanio  Numero Proprietari

## UTILIZZAZIONE E CONSISTENZA SUPERFICI

Seminterrato  Secondo piano   
Piano terra  Terzo piano   
Piano primo  Sottotetto

## PERTINENZE PRIVATE

Cortile mq  Alberatura   
Giardino mq  Alberatura   
Orto mq  Alberatura

**ACCESSIBILITA'**

da strada pubblica:      pedonale                          da pertinenza:      pedonale      
   carrabile        carrabile   

**CARATTERISTICHE COSTRUTTIVE**

Copertura:      a tetto                          a terrazza      
Struttura costruttiva:      muratura ordinaria          struttura mista          cemento armato   

**SUPERFETAZIONI**

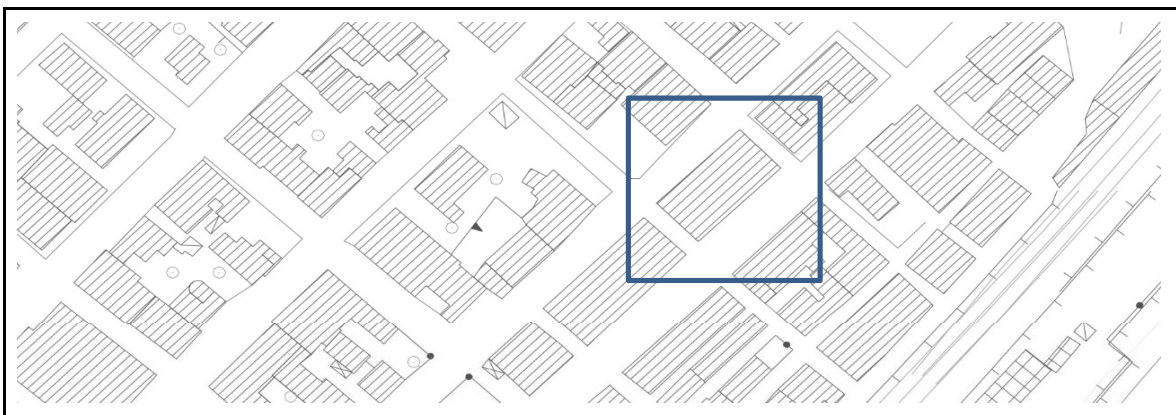
Sopraelevazioni          Copertura balconi          Copertura spazi liberi          Parti di edificio      
Copertura a terrazzo          Chiusura portico          Locali accessori al PT                          Altro   

**STATO DI CONSERVAZIONE**


Buono                          Mediocre                          Cattivo   

Note descrittive

Interventi preposti



Stralcio aerofotogrammetrico



Fotografia del fronte e del contesto - prospetto su Corso Vittorio Emanuele angolo Via Milano

# COMUNE DI SIDERNO

EDIFICI DI VALORE STORICO E/O ARTISTICO

(conservazione dei caratteri tipologici e funzionali)

SCHEDA n°

INDIRIZZO

Contesto  urbano   extraurbano

## RIFERIMENTO CATASTALE

Catasto: foglio n°  Particella n°

Proprietario



## Note Catastali

Foglio N°	Particella N°	Sub N°	Categoria	Classe	Consistenza	Partita N°	Proprietari
31	428	1	A/4	2	2,5 vani		
31	428	2	A/4	3	3,5 vani		
31	428	3	C/1	7	21 mq		
31	428	4	A/4	1	2 vani		
31	428	6	A/4	3	2 vani		
31	428	7	A/4	3	2 vani		
31	428	8	A/4	3	2 vani		

Anno di costruzione: prima del  Interventi successivi: Ristrutturazioni  Aggiunte  Sopraelevazioni

## TIPOLOGIA ARCHITETTONICA

In linea  A schiera  A blocco  A corte  Non definita

## CONSISTENZA DELL'EDIFICIO

Altezza (ml)  Superficie coperta (mq)  Volume (mc)

## PROPRIETA'

Privato  Ente religioso  Cooperativa  Proprietà frazionata   
Società  Ente locale  Demanio  Numero Proprietari

## UTILIZZAZIONE E CONSISTENZA SUPERFICI

Seminterrato  Secondo piano

Piano terra  Terzo piano

Piano primo  Sottotetto

## PERTINENZE PRIVATE

Cortile mq  Alberatura

Giardino mq  Alberatura

Orto mq  Alberatura

## ACCESSIBILITA'

da strada pubblica: pedonale  da pertinenza: pedonale

carrabile  carrabile

## CARATTERISTICHE COSTRUTTIVE

Copertura: a tetto  a terrazza

Struttura costruttiva: muratura ordinaria  struttura mista  cemento armato

**SUPERFETAZIONI**

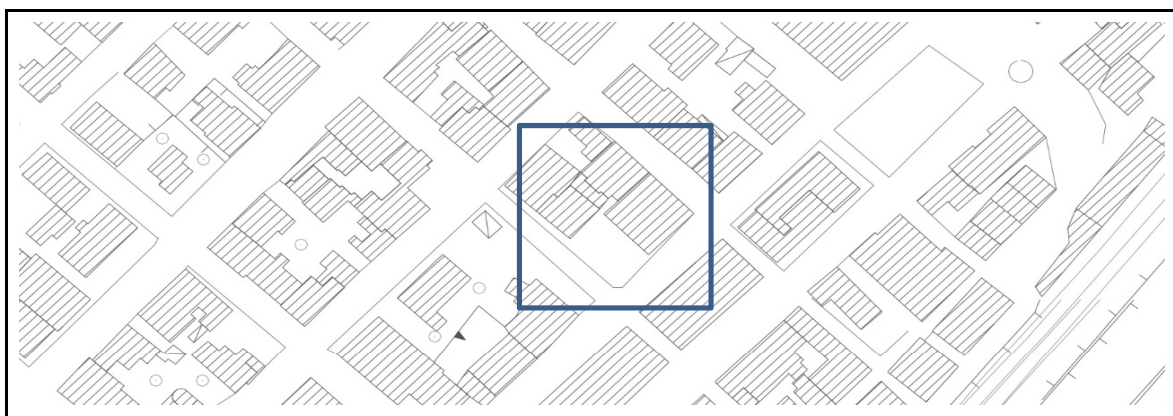
- Sopraelevazioni  Copertura balconi  Copertura spazi liberi  Parti di edificio   
Copertura a terrazzo  Chiusura portico  Locali accessori al PT  Altro

**STATO DI CONSERVAZIONE**

- Buono  Mediocre  Cattivo

Note descrittive

Interventi preposti



Stralcio aerofotogrammetrico



Fotografia del fronte e del contesto - prospetto su Corso Vittorio Emanuele angolo con Via Spalato

# COMUNE DI SIDERNO

EDIFICI DI VALORE STORICO E/O ARTISTICO

(conservazione dei caratteri tipologici e funzionali)

SCHEDA n°

INDIRIZZO

Contesto  urbano   extraurbano

## RIFERIMENTO CATASTALE

Catasto: foglio n°  Particella n°

Proprietario



## Note Catastali

Foglio N°	Particella N°	Sub N°	Categoria	Classe	Consistenza	Partita N°	Proprietari
32	228	1	A/4	3	3 vani		
32	228	2	C/2	4	43 mq		
32	228	3	A/4	2	2 vani		
32	228	4	A/3	4	5 vani		
32	228	5	A/3	4	6,5 vani		

Anno di costruzione: prima del  Interventi successivi: Ristrutturazioni  Aggiunte  Sopraelevazioni

## TIPOLOGIA ARCHITETTONICA

In linea  A schiera  A blocco  A corte  Non definita

## CONSISTENZA DELL'EDIFICIO

Altezza (ml)  Superficie coperta (mq)  Volume (mc)

## PROPRIETA'

Privato  Ente religioso  Cooperativa  Proprietà frazionata   
Società  Ente locale  Demanio  Numero Proprietari

## UTILIZZAZIONE E CONSISTENZA SUPERFICI

Seminterrato  Secondo piano   
Piano terra  Terzo piano   
Piano primo  Sottotetto

## PERTINENZE PRIVATE

Cortile mq  Alberatura   
Giardino mq  Alberatura   
Orto mq  Alberatura

## ACCESSIBILITA'

da strada pubblica: pedonale  da pertinenza: pedonale   
carrabile  carrabile

## CARATTERISTICHE COSTRUTTIVE

Copertura: a tetto  a terrazza   
Struttura costruttiva: muratura ordinaria  struttura mista  cemento armato

**SUPERFETAZIONI**

- Sopraelevazioni  Copertura balconi  Copertura spazi liberi  Parti di edificio   
Copertura a terrazzo  Chiusura portico  Locali accessori al PT  Altro

**STATO DI CONSERVAZIONE**

- Buono  Mediocre  Cattivo

Note descrittive L'edificio è stato oggetto di ristrutturazione da prte dell'amministrazione comunale tra il 1991 ed il 1994 (Legge 457/78), che ha realizzato n.5 alloggi di edilizia residenziale pubblica. Al piano terra è presente un alloggio di proprietà privata

Interventi preposti



Stralcio aerofotogrammetrico



Fotografia del fronte e del contesto - prospetto su Via Romeo

# COMUNE DI SIDERNO

EDIFICI DI VALORE STORICO E/O ARTISTICO

(conservazione dei caratteri tipologici e funzionali)

SCHEDA n°

INDIRIZZO

Contesto  urbano  extraurbano

## RIFERIMENTO CATASTALE

Catasto: foglio n°  Particella n°

Proprietario



## Note Catastali

Foglio N°	Particella N°	Sub N°	Categoria	Classe	Consistenza	Partita N°	Proprietari
32	222	1	C/1	7	29 mq		
32	222	3	A/2	1	7 vani		
32	222	4	C/1	5	48 mq		
32	222	5	C/1	5	20 mq		

Anno di costruzione: prima del  Interventi successivi: Ristrutturazioni  Aggiunte  Sopraelevazioni

## TIPOLOGIA ARCHITETTONICA

In linea  A schiera  A blocco  A corte  Non definita

## CONSISTENZA DELL'EDIFICIO

Altezza (ml)  Superficie coperta (mq)  Volume (mc)

## PROPRIETA'

Privato  Ente religioso  Cooperativa  Proprietà frazionata   
Società  Ente locale  Demanio  Numero Proprietari

## UTILIZZAZIONE E CONSISTENZA SUPERFICI

Seminterrato	<input type="text"/>	Secondo piano	<input type="text"/>
Piano terra	<input type="text" value="attività commerciale"/>	Terzo piano	<input type="text"/>
Piano primo	<input type="text" value="residenza"/>	Sottotetto	<input type="text"/>

## PERTINENZE PRIVATE

Cortile mq	<input type="text"/>	Alberatura	<input type="text"/>
Giardino mq	<input type="text"/>	Alberatura	<input type="text"/>
Orto mq	<input type="text"/>	Alberatura	<input type="text"/>

## ACCESSIBILITA'

da strada pubblica: pedonale  da pertinenza: pedonale   
carrabile  carrabile

## CARATTERISTICHE COSTRUTTIVE

Copertura: a tetto  a terrazza   
Struttura costruttiva: muratura ordinaria  struttura mista  cemento armato



**SUPERFETAZIONI**

- Sopraelevazioni  Copertura balconi  Copertura spazi liberi  Parti di edificio   
Copertura a terrazzo  Chiusura portico  Locali accessori al PT  Altro

**STATO DI CONSERVAZIONE**

- Buono  Mediocre  Cattivo

Note descrittive

Interventi preposti



Stralcio aerofotogrammetrico



Fotografia del fronte e del contesto - prospetto su Via Giacomo Matteotti angolo Via Messina

# COMUNE DI SIDERNO

EDIFICI DI VALORE STORICO E/O ARTISTICO

(conservazione dei caratteri tipologici e funzionali)

SCHEDA n°

INDIRIZZO

Contesto  urbano   extraurbano

## RIFERIMENTO CATASTALE

Catasto: foglio n°  Particella n°

Proprietario

## Note Catastali



Foglio N°	Particella N°	Sub N°	Categoria	Classe	Consistenza	Partita N°	Proprietari
32	218	9	A/2	2	8 vani		
32	218	10	A/2	1	5,5 vani		
32	218	11	F/5				
32	218	12	C/1	5	80 mq		
32	218	13	C/1	5	73 mq		
32	218	14	C/2	3	15 mq		

Anno di costruzione: prima del  Interventi successivi: Ristrutturazioni  Aggiunte  Sopraelevazioni

## TIPOLOGIA ARCHITETTONICA

In linea  A schiera  A blocco  A corte  Non definita

## CONSISTENZA DELL'EDIFICIO

Altezza (ml)  Superficie coperta (mq)  Volume (mc)

## PROPRIETA'

Privato  Ente religioso  Cooperativa  Proprietà frazionata   
Società  Ente locale  Demanio  Numero Proprietari

## UTILIZZAZIONE E CONSISTENZA SUPERFICI

Seminterrato  Secondo piano   
Piano terra  Terzo piano   
Piano primo  Sottotetto

## PERTINENZE PRIVATE

Cortile mq  Alberatura   
Giardino mq  Alberatura   
Orto mq  Alberatura

## ACCESSIBILITA'

da strada pubblica: pedonale  da pertinenza: pedonale   
carrabile  carrabile

## CARATTERISTICHE COSTRUTTIVE

Copertura: a tetto  a terrazza   
Struttura costruttiva: muratura ordinaria  struttura mista  cemento armato

**SUPERFETAZIONI**

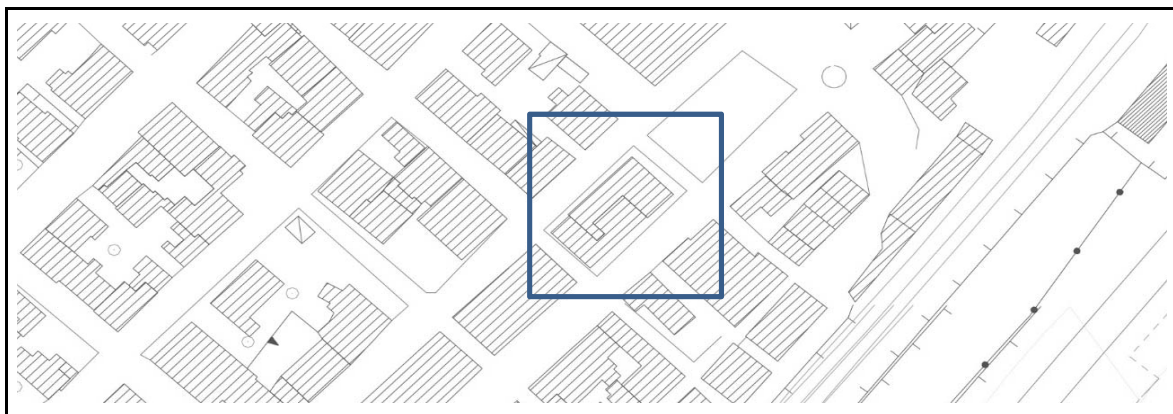
- Sopraelevazioni  Copertura balconi  Copertura spazi liberi  Parti di edificio   
Copertura a terrazzo  Chiusura portico  Locali accessori al PT  Altro

**STATO DI CONSERVAZIONE**

- Buono  Mediocre  Cattivo

Note descrittive

Interventi preposti



Stralcio aerofotogrammetrico



Fotografia del fronte e del contesto - prospetto su Via Giacomo Matteotti angolo Piazza delle Palme

# COMUNE DI SIDERNO

EDIFICI DI VALORE STORICO E/O ARTISTICO

(conservazione dei caratteri tipologici e funzionali)

SCHEDA n°

INDIRIZZO

Contesto  urbano   extraurbano

## RIFERIMENTO CATASTALE

Catasto: foglio n°  Particella n°

Proprietario



## Note Catastali

Foglio N°	Particella N°	Sub N°	Categoria	Classe	Consistenza	Partita N°	Proprietari
32	183	2	A/2	1	6,5 vani		
32	183	6	A/2	1	6 vani		
32	183	7	A/10	U	5,5 vani		
32	183	8	C/6	2	45 mq		

Anno di costruzione: prima del  Interventi successivi: Ristrutturazioni  Aggiunte  Sopraelevazioni

## TIPOLOGIA ARCHITETTONICA

In linea  A schiera  A blocco  A corte  Non definita

## CONSISTENZA DELL'EDIFICIO

Altezza (ml)  Superficie coperta (mq)  Volume (mc)

## PROPRIETA'

Privato  Ente religioso  Cooperativa  Proprietà frazionata   
Società  Ente locale  Demanio  Numero Proprietari

## UTILIZZAZIONE E CONSISTENZA SUPERFICI

Seminterrato  Secondo piano   
Piano terra  Terzo piano   
Piano primo  Sottotetto

## PERTINENZE PRIVATE

Cortile mq  Alberatura   
Giardino mq  Alberatura   
Orto mq  Alberatura

## ACCESSIBILITA'

da strada pubblica: pedonale  da pertinenza: pedonale   
carrabile  carrabile

## CARATTERISTICHE COSTRUTTIVE

Copertura: a tetto  a terrazza   
Struttura costruttiva: muratura ordinaria  struttura mista  cemento armato

**SUPERFETAZIONI**

- Sopraelevazioni  Copertura balconi  Copertura spazi liberi  Parti di edificio   
Copertura a terrazzo  Chiusura portico  Locali accessori al PT  Altro

**STATO DI CONSERVAZIONE**

- Buono  Mediocre  Cattivo

Note descrittive

Interventi preposti



Stralcio aerofotogrammetrico



Fotografia del fronte e del contesto - prospetto su Via Cesare Battisti angolo Via Trieste

# COMUNE DI SIDERNO

EDIFICI DI VALORE STORICO E/O ARTISTICO

(conservazione dei caratteri tipologici e funzionali)

SCHEDA n°

INDIRIZZO

Contesto  urbano   extraurbano

## RIFERIMENTO CATASTALE

Catasto: foglio n°  Particella n°

Proprietario



## Note Catastali

Foglio N°	Particella N°	Sub N°	Categoria	Classe	Consistenza	Partita N°	Proprietari
32	167	2	C/2	3	47 mq		
32	167	3	A/2	2	10 vani		
32	167	4	A/4	2	4 vani		
32	167	5	A/4	3	3,5 vani		
32	167	6	A/2	2	7 vani		
32	167	7	A/2	2	7 vani		
32	167	8	C/1	9	35 mq		
32	167	9	C/1	9	33 mq		

Anno di costruzione: prima del  Interventi successivi: Ristrutturazioni  Aggiunte  Sopraelevazioni

## TIPOLOGIA ARCHITETTONICA

In linea  A schiera  A blocco  A corte  Non definita

## CONSISTENZA DELL'EDIFICIO

Altezza (ml)  Superficie coperta (mq)  Volume (mc)

## PROPRIETA'

Privato  Ente religioso  Cooperativa  Proprietà frazionata

Società  Ente locale  Demanio  Numero Proprietari

## UTILIZZAZIONE E CONSISTENZA SUPERFICI

Seminterrato  Secondo piano

Piano terra  Terzo piano

Piano primo  Sottotetto

## PERTINENZE PRIVATE

Cortile mq  Alberatura

Giardino mq  Alberatura

Orto mq  Alberatura

## ACCESSIBILITA'

da strada pubblica: pedonale  da pertinenza: pedonale

carrabile  carrabile

**CARATTERISTICHE COSTRUTTIVE**

Copertura: a tetto  a terrazza   
Struttura costruttiva: muratura ordinaria  struttura mista  cemento armato

**SUPERFETAZIONI**

Sopraelevazioni  Copertura balconi  Copertura spazi liberi  Parti di edificio   
Copertura a terrazzo  Chiusura portico  Locali accessori al PT  Altro

**STATO DI CONSERVAZIONE**

Buono  Mediocre  Cattivo

Note descrittive

Interventi preposti



Stralcio aerofotogrammetrico



Fotografia del fronte e del contesto - prospetto su Corso Garibaldi angolo Via Trento

# COMUNE DI SIDERNO

EDIFICI DI VALORE STORICO E/O ARTISTICO

(conservazione dei caratteri tipologici e funzionali)

SCHEDA n°

INDIRIZZO

Contesto  urbano   extraurbano

## RIFERIMENTO CATASTALE

Catasto: foglio n°  Particella n°

Proprietario



## Note Catastali

Foglio N°	Particella N°	Sub N°	Categoria	Classe	Consistenza	Partita N°	Proprietari
32	211	1	C/1	5	53 mq		
32	211	2	C/2	3	55 mq		
32	211	3	A/3	2	3,5 vani		
32	211	4	A/3	2	7 vani		
32	211	5	B/8	1	115 mc		
32	211	8	A/2	3	9,5 vani		
32	211	10	A/3	3	3 vani		
32	211	11	B/8	3	4 vani		

Anno di costruzione: prima del  Interventi successivi: Ristrutturazioni  Aggiunte  Sopraelevazioni

## TIPOLOGIA ARCHITETTONICA

In linea  A schiera  A blocco  A corte  Non definita

## CONSISTENZA DELL'EDIFICIO

Altezza (ml)  Superficie coperta (mq)  Volume (mc)

## PROPRIETA'

Privato  Ente religioso  Cooperativa  Proprietà frazionata   
Società  Ente locale  Demanio  Numero Proprietari

## UTILIZZAZIONE E CONSISTENZA SUPERFICI

Seminterrato  Secondo piano   
Piano terra  Terzo piano   
Piano primo  Sottotetto

## PERTINENZE PRIVATE

Cortile mq  Alberatura   
Giardino mq  Alberatura   
Orto mq  Alberatura

## ACCESSIBILITA'

da strada pubblica: peditone  da pertinenza: peditone   
carrabile  carrabile



**CARATTERISTICHE COSTRUTTIVE**

Copertura: a tetto  a terrazza   
Struttura costruttiva: muratura ordinaria  struttura mista  cemento armato

**SUPERFETAZIONI**

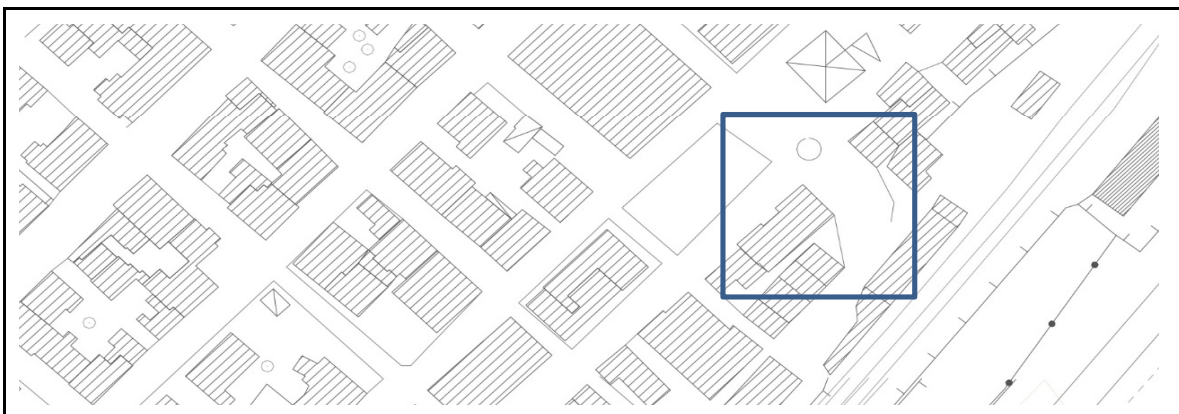
Sopraelevazioni  Copertura balconi  Copertura spazi liberi  Parti di edificio   
Copertura a terrazzo  Chiusura portico  Locali accessori al PT  Altro

**STATO DI CONSERVAZIONE**

Buono  Mediocre  Cattivo

Note descrittive

Interventi preposti



Stralcio aerofotogrammetrico



Fotografia del fronte e del contesto - prospetto su Piazza Stazione

# COMUNE DI SIDERNO

EDIFICI DI VALORE STORICO E/O ARTISTICO

(conservazione dei caratteri tipologici e funzionali)

SCHEDA n°

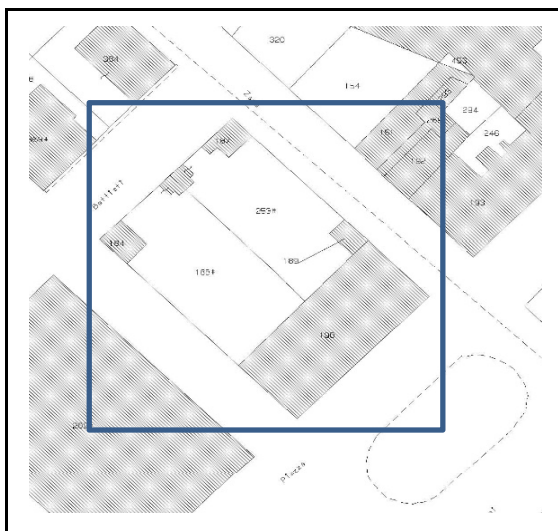
INDIRIZZO

Contesto

## RIFERIMENTO CATASTALE

Catasto: foglio n°  Particella n°

Proprietario



## Note Catastali

Foglio N°	Particella N°	Sub N°	Categoria	Classe	Consistenza	Partita N°	Proprietari
32	190	2	A/3	1	6 vani		
32	190	3	C/2	5	92 mq		
32	190	5	C/2	5	94 mq		
32	190	7	C/1	5	19 mq		
32	190	8	C/1	6	25 mq		
32	190	9	C/1	5	47 mq		
32	190	10	A/2	1	7 vani		
32	190	200	A/2	3	7,5 vani		
32	190	201	A/2	3	1,5 vani		
32	190	202	A/2	3	93 mq		
32	190	203	A/3	3	4 vani		

Anno di costruzione: prima del  Interventi successivi: Ristrutturazioni  Aggiunte  Sopraelevazioni

## TIPOLOGIA ARCHITETTONICA

In linea  A schiera  A blocco  A corte  Non definita

## CONSISTENZA DELL'EDIFICIO

Altezza (ml)  Superficie coperta (mq)  Volume (mc)

## PROPRIETA'

Privato  Ente religioso  Cooperativa  Proprietà frazionata   
Società  Ente locale  Demanio  Numero Proprietari

## UTILIZZAZIONE E CONSISTENZA SUPERFICI

Seminterrato  Secondo piano   
Piano terra  Terzo piano   
Piano primo  Sottotetto

## PERTINENZE PRIVATE

Cortile mq  Alberatura   
Giardino mq  Alberatura   
Orto mq  Alberatura

## ACCESSIBILITA'

da strada pubblica: pedonale  da pertinenza: pedonale   
carrabile  carrabile

**CARATTERISTICHE COSTRUTTIVE**

Copertura: a tetto  a terrazza   
Struttura costruttiva: muratura ordinaria  struttura mista  cemento armato

**SUPERFETAZIONI**

Sopraelevazioni  Copertura balconi  Copertura spazi liberi  Parti di edificio   
Copertura a terrazzo  Chiusura portico  Locali accessori al PT  Altro

**STATO DI CONSERVAZIONE**

Buono  Mediocre  Cattivo

Note descrittive

Interventi preposti



Stralcio aerofotogrammetrico



Fotografia del fronte e del contesto - prospetto su Corso Vittorio Emanuele

# COMUNE DI SIDERNO

EDIFICI DI VALORE STORICO E/O ARTISTICO

(conservazione dei caratteri tipologici e funzionali)

SCHEDA n°

INDIRIZZO

Contesto

urbano

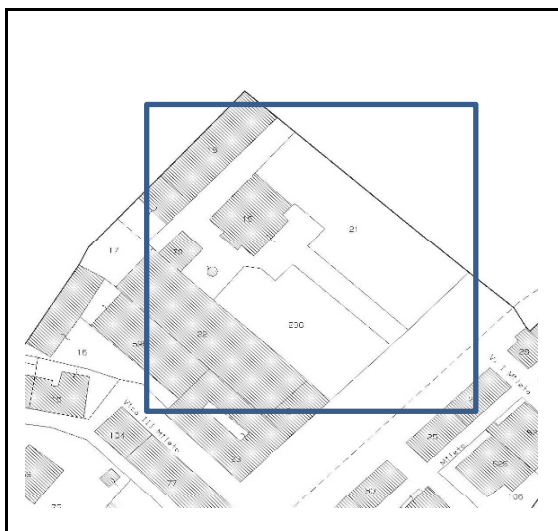
extraurbano

## RIFERIMENTO CATASTALE

Catasto: foglio n°

Particella n°

Proprietario



## Note Catastali

Foglio N°	Particella N°	Sub N°	Categoria	Classe	Consistenza	Partita N°	Proprietari
32	19		A/8	1	14 vani		

Anno di costruzione: prima del

Interventi successivi:

Ristrutturazioni

Aggiunte

Sopraelevazioni

## TIPOLOGIA ARCHITETTONICA

In linea

A schiera

A blocco

A corte

Non definita

## CONSISTENZA DELL'EDIFICIO

Altezza (ml)

Superficie coperta (mq)

Volume (mc)

## PROPRIETA'

Privato

Ente religioso

Cooperativa

Proprietà frazionata

Società

Ente locale

Demanio

Numero Proprietari

## UTILIZZAZIONE E CONSISTENZA SUPERFICI

Seminterrato

Secondo piano

Piano terra

Terzo piano

Piano primo

Sottotetto

## PERTINENZE PRIVATE

Cortile mq

Alberatura

Giardino mq

Alberatura

Orto mq

Alberatura

## ACCESSIBILITA'

da strada pubblica:

pedonale

da pertinenza:

pedonale

carrabile

carrabile

## CARATTERISTICHE COSTRUTTIVE

Copertura: a tetto

a terrazza

Struttura costruttiva:

muratura ordinaria

struttura mista

cemento armato

**SUPERFETAZIONI**

- Sopraelevazioni  Copertura balconi  Copertura spazi liberi  Parti di edificio   
Copertura a terrazzo  Chiusura portico  Locali accessori al PT  Altro

**STATO DI CONSERVAZIONE**


- Buono  Mediocre  Cattivo

Note descrittive

Interventi preposti



Stralcio aerofotogrammetrico



Fotografia del fronte e del contesto - prospetto su Via Enrico Fermi

# COMUNE DI SIDERNO

EDIFICI DI VALORE STORICO E/O ARTISTICO

(conservazione dei caratteri tipologici e funzionali)

SCHEDA n°

INDIRIZZO

Contesto

## RIFERIMENTO CATASTALE

Catasto: foglio n°  Particella n°

Proprietario



## Note Catastali

Foglio N°	Particella N°	Sub N°	Categoria	Classe	Consistenza	Partita N°	Proprietari
24	358	1	A/4	1	3 vani		
24	358	2	A/5	2	2,5 vani		
24	358	3	A/5	3	2,5 vani		
24	358	4	A/5	1	2,5 vani		
24	358	5	A/5	2	3,5 vani		
24	358	6	A/3	2	6,5 vani		
24	358	7	A/3	2	6,5 vani		
24	358	8	A/4	3	3,5 vani		
24	358	9	F/3				
24	358	10	A/4	3	3,5 vani		

Anno di costruzione: prima del  Interventi successivi: Ristrutturazioni  Aggiunte  Sopraelevazioni

## TIPOLOGIA ARCHITETTONICA

In linea  A schiera  A blocco  A corte  Non definita

## CONSISTENZA DELL'EDIFICIO

Altezza (ml)  Superficie coperta (mq)  Volume (mc)

## PROPRIETA'

Privato  Ente religioso  Cooperativa  Proprietà frazionata   
 Società  Ente locale  Demanio  Numero Proprietari

## UTILIZZAZIONE E CONSISTENZA SUPERFICI

Seminterrato  Secondo piano   
 Piano terra  Terzo piano   
 Piano primo  Sottotetto

## PERTINENZE PRIVATE

Cortile mq  Alberatura   
 Giardino mq  Alberatura   
 Orto mq  Alberatura

## ACCESSIBILITA'

da strada pubblica: peditone  da pertinenza: peditone   
 carrabile  carrabile

**CARATTERISTICHE COSTRUTTIVE**

Copertura: a tetto  a terrazza   
Struttura costruttiva: muratura ordinaria  struttura mista  cemento armato

**SUPERFETAZIONI**

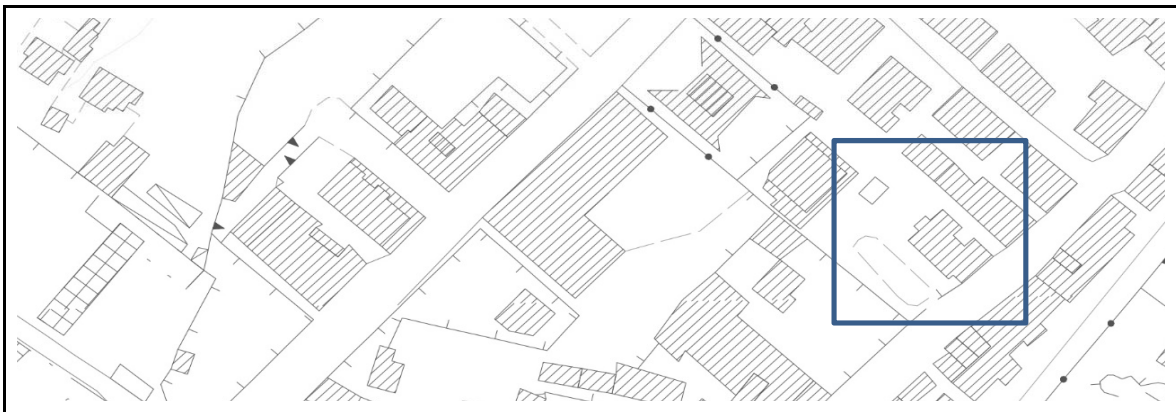
Sopraelevazioni  Copertura balconi  Copertura spazi liberi  Parti di edificio   
Copertura a terrazzo  Chiusura portico  Locali accessori al PT  Altro

**STATO DI CONSERVAZIONE**

Buono  Mediocre  Cattivo

Note descrittive

Interventi preposti



Stralcio aerofotogrammetrico



Fotografia del fronte e del contesto - prospetto su Via Enrico Fermi

# COMUNE DI SIDERNO

EDIFICI DI VALORE STORICO E/O ARTISTICO

(conservazione dei caratteri tipologici e funzionali)

SCHEDA n°

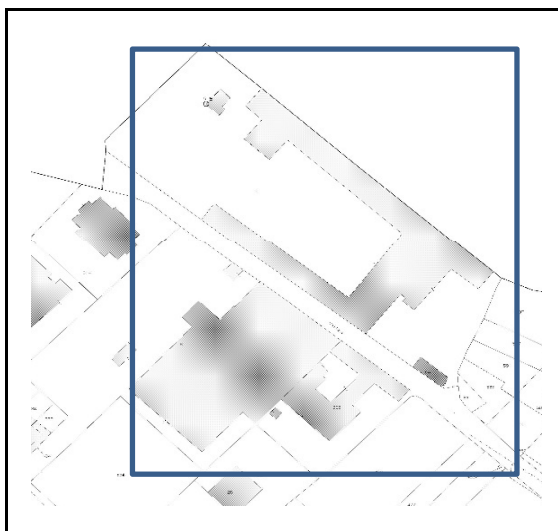
INDIRIZZO

Contesto

## RIFERIMENTO CATASTALE

Catasto: foglio n°  Particella n°

Proprietario



## Note Catastali

Foglio N°	Particella N°	Sub N°	Categoria	Classe	Consistenza	Partita N°	Proprietari
32	398						
32	4						
32	66						

Anno di costruzione: prima del  Interventi successivi: Ristrutturazioni  Aggiunte  Sopraelevazioni

## TIPOLOGIA ARCHITETTONICA

In linea  A schiera  A blocco  A corte  Non definita

## CONSISTENZA DELL'EDIFICIO

Altezza (ml)  Superficie coperta (mq)  Volume (mc)

## PROPRIETA'

Privato  Ente religioso  Cooperativa  Proprietà frazionata   
Società  Ente locale  Demanio  Numero Proprietari

## UTILIZZAZIONE E CONSISTENZA SUPERFICI

Seminterrato  Secondo piano   
Piano terra  Terzo piano   
Piano primo  Sottotetto

## PERTINENZE PRIVATE

Cortile mq  Alberatura   
Giardino mq  Alberatura   
Orto mq  Alberatura

## ACCESSIBILITA'

da strada pubblica: peditone  da pertinenza: peditone   
carrabile  carrabile

## CARATTERISTICHE COSTRUTTIVE

Copertura: a tetto  a terrazza   
Struttura costruttiva: muratura ordinaria  struttura mista  cemento armato



**SUPERFETAZIONI**

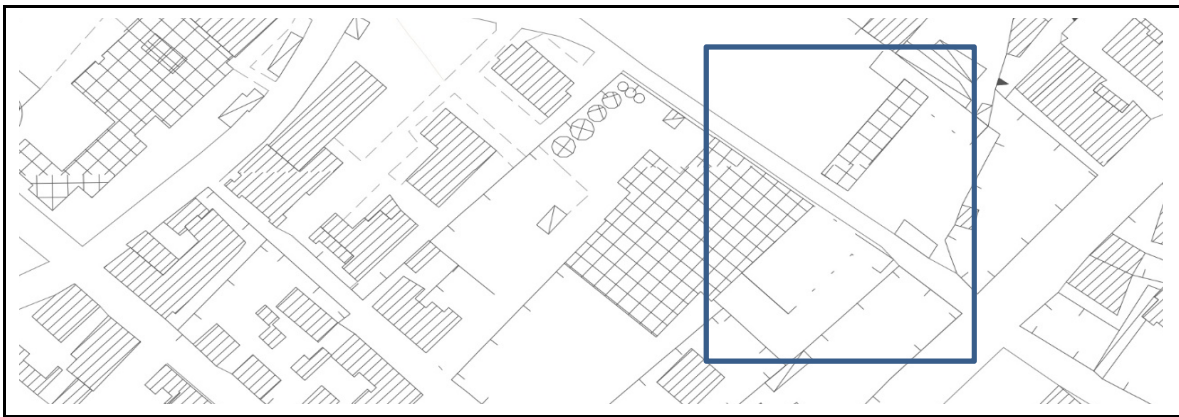
- Sopraelevazioni  Copertura balconi  Copertura spazi liberi  Parti di edificio   
Copertura a terrazzo  Chiusura portico  Locali accessori al PT  Altro

**STATO DI CONSERVAZIONE**

- Buono  Mediocre  Cattivo

Note descrittive Parti residue di una fabbrica di fine ottocento, ad oggi memoria di Archeologia industriale. Le particelle identificate in mappa risultano catastalmente soppresse

Interventi preposti



Stralcio aerofotogrammetrico



Fotografia del fronte e del contesto - prospetto su Corso Garibaldi

# COMUNE DI SIDERNO

EDIFICI DI VALORE STORICO E/O ARTISTICO

(conservazione dei caratteri tipologici e funzionali)

SCHEDA n°

INDIRIZZO

Contesto  urbano   extraurbano

## RIFERIMENTO CATASTALE

Catasto: foglio n°  Particella n°

Proprietario



## Note Catastali

Foglio N°	Particella N°	Sub N°	Categoria	Classe	Consistenza	Partita N°	Proprietari
31	473	1	A/7	3	19 vani		

Anno di costruzione: prima del  Interventi successivi: Ristrutturazioni  Aggiunte  Sopraelevazioni

## TIPOLOGIA ARCHITETTONICA

In linea  A schiera  A blocco  A corte  Non definita

## CONSISTENZA DELL'EDIFICIO

Altezza (ml)  Superficie coperta (mq)  Volume (mc)

## PROPRIETA'

Privato  Ente religioso  Cooperativa  Proprietà frazionata   
Società  Ente locale  Demanio  Numero Proprietari

## UTILIZZAZIONE E CONSISTENZA SUPERFICI

Seminterrato  Secondo piano   
Piano terra  Terzo piano   
Piano primo  Sottotetto

## PERTINENZE PRIVATE

Cortile mq  Alberatura   
Giardino mq  Alberatura   
Orto mq  Alberatura

## ACCESSIBILITA'

da strada pubblica: pedonale  da pertinenza: pedonale   
carrabile  carrabile

## CARATTERISTICHE COSTRUTTIVE

Copertura: a tetto  a terrazza   
Struttura costruttiva: muratura ordinaria  struttura mista  cemento armato

**SUPERFETAZIONI**

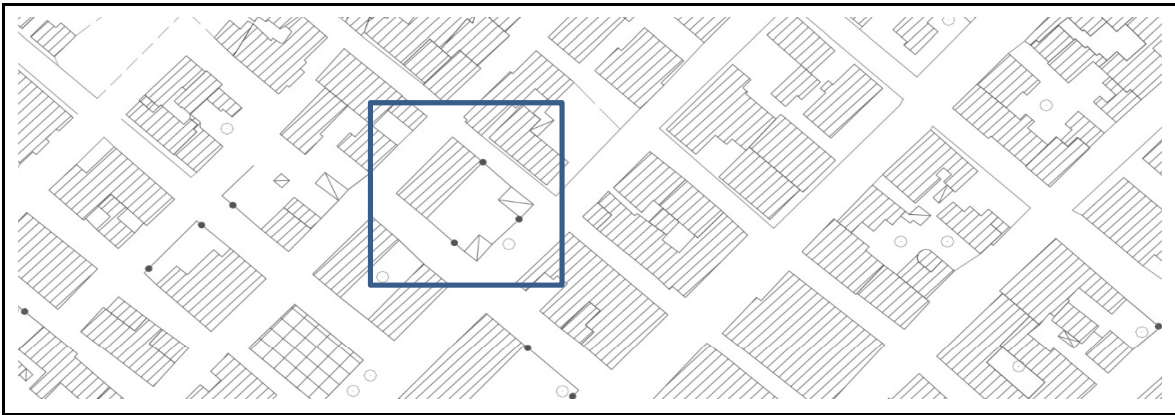
- Sopraelevazioni  Copertura balconi  Copertura spazi liberi  Parti di edificio   
Copertura a terrazzo  Chiusura portico  Locali accessori al PT  Altro

**STATO DI CONSERVAZIONE**

- Buono  Mediocre  Cattivo

Note descrittive

Interventi preposti



Stralcio aerofotogrammetrico



Fotografia del fronte e del contesto - prospetto su Via Carlo Pisacane

# COMUNE DI SIDERNO

EDIFICI DI VALORE STORICO E/O ARTISTICO  
(conservazione dei caratteri tipologici e funzionali)

SCHEDA n°

INDIRIZZO

Contesto  urbano   extraurbano

## RIFERIMENTO CATASTALE

Catasto: foglio n°  Particella n°

Proprietario



## Note Catastali

Foglio N°	Particella N°	Sub N°	Categoria	Classe	Consistenza	Partita N°	Proprietari
30	37		A/2	2	16 vani		

Anno di costruzione: prima del  Interventi successivi: Ristrutturazioni  Aggiunte  Sopraelevazioni

## TIPOLOGIA ARCHITETTONICA

In linea  A schiera  A blocco  A corte  Non definita

## CONSISTENZA DELL'EDIFICIO

Altezza (ml)  Superficie coperta (mq)  Volume (mc)

## PROPRIETA'

Privato  Ente religioso  Cooperativa  Proprietà frazionata   
Società  Ente locale  Demanio  Numero Proprietari

## UTILIZZAZIONE E CONSISTENZA SUPERFICI

Seminterrato  Secondo piano   
Piano terra  Terzo piano   
Piano primo  Sottotetto

## PERTINENZE PRIVATE

Cortile mq  Alberatura   
Giardino mq  Alberatura   
Orto mq  Alberatura

## ACCESSIBILITA'

da strada pubblica: pedonale  da pertinenza: pedonale   
carrabile  carrabile

## CARATTERISTICHE COSTRUTTIVE

Copertura: a tetto  a terrazza   
Struttura costruttiva: muratura ordinaria  struttura mista  cemento armato

**SUPERFETAZIONI**

- Sopraelevazioni  Copertura balconi  Copertura spazi liberi  Parti di edificio   
Copertura a terrazzo  Chiusura portico  Locali accessori al PT  Altro

**STATO DI CONSERVAZIONE**


- Buono  Mediocre  Cattivo

Note descrittive

Interventi preposti



Stralcio aerofotogrammetrico



Fotografia del fronte e del contesto - prospetto su Via dei Colli

# COMUNE DI SIDERNO

EDIFICI DI VALORE STORICO E/O ARTISTICO

(conservazione dei caratteri tipologici e funzionali)

SCHEDA n°

INDIRIZZO

Contesto  urbano  extraurbano

## RIFERIMENTO CATASTALE

Catasto: foglio n°  Particella n°

Proprietario



## Note Catastali

Foglio N°	Particella N°	Sub N°	Categoria	Classe	Consistenza	Partita N°	Proprietari
22	1335	2	C/2	1	200 mq		

Anno di costruzione: prima del  Interventi successivi: Ristrutturazioni  Aggiunte  Sopraelevazioni

## TIPOLOGIA ARCHITETTONICA

In linea  A schiera  A blocco  A corte  Non definita

## CONSISTENZA DELL'EDIFICIO

Altezza (ml)  Superficie coperta (mq)  Volume (mc)

## PROPRIETA'

Privato  Ente religioso  Cooperativa  Proprietà frazionata   
Società  Ente locale  Demanio  Numero Proprietari

## UTILIZZAZIONE E CONSISTENZA SUPERFICI

Seminterrato  Secondo piano   
Piano terra  Terzo piano   
Piano primo  Sottotetto

## PERTINENZE PRIVATE

Cortile mq  Alberatura   
Giardino mq  Alberatura   
Orto mq  Alberatura

## ACCESSIBILITA'

da strada pubblica: pedonale  da pertinenza: pedonale   
carrabile  carrabile

## CARATTERISTICHE COSTRUTTIVE

Copertura: a tetto  a terrazza   
Struttura costruttiva: muratura ordinaria  struttura mista  cemento armato

**SUPERFETAZIONI**

- Sopraelevazioni  Copertura balconi  Copertura spazi liberi  Parti di edificio   
Copertura a terrazzo  Chiusura portico  Locali accessori al PT  Altro

**STATO DI CONSERVAZIONE**

- Buono  Mediocre  Cattivo

Note descrittive

Interventi preposti



Stralcio aerofotogrammetrico



Fotografia del fronte e del contesto - prospetto su Via Trigoni

# COMUNE DI SIDERNO

EDIFICI DI VALORE STORICO E/O ARTISTICO

(conservazione dei caratteri tipologici e funzionali)

SCHEDA n°

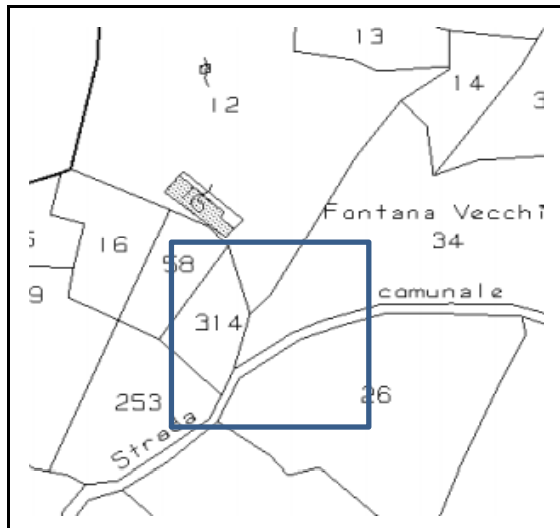
INDIRIZZO

Contesto  urbano  extraurbano

## RIFERIMENTO CATASTALE

Catasto: foglio n°  Particella n°

Proprietario



## Note Catastali

Foglio N°	Particella N°	Sub N°	Categoria	Classe	Consistenza	Partita N°	Proprietari
14	34						

Anno di costruzione: prima del  Interventi successivi: Ristrutturazioni  Aggiunte  Sopraelevazioni

## TIPOLOGIA ARCHITETTONICA

In linea  A schiera  A blocco  A corte  Non definita

## CONSISTENZA DELL'EDIFICIO

Altezza (ml)  Superficie coperta (mq)  Volume (mc)

## PROPRIETA'

Privato  Ente religioso  Cooperativa  Proprietà frazionata   
Società  Ente locale  Demanio  Numero Proprietari

## UTILIZZAZIONE E CONSISTENZA SUPERFICI

Seminterrato  Secondo piano   
Piano terra  Terzo piano   
Piano primo  Sottotetto

## PERTINENZE PRIVATE

Cortile mq  Alberatura   
Giardino mq  Alberatura   
Orto mq  Alberatura

## ACCESSIBILITA'

da strada pubblica: pedonale  da pertinenza: pedonale   
carrabile  carrabile

## CARATTERISTICHE COSTRUTTIVE

Copertura: a tetto  a terrazza   
Struttura costruttiva: muratura ordinaria  struttura mista  cemento armato



**SUPERFETAZIONI**

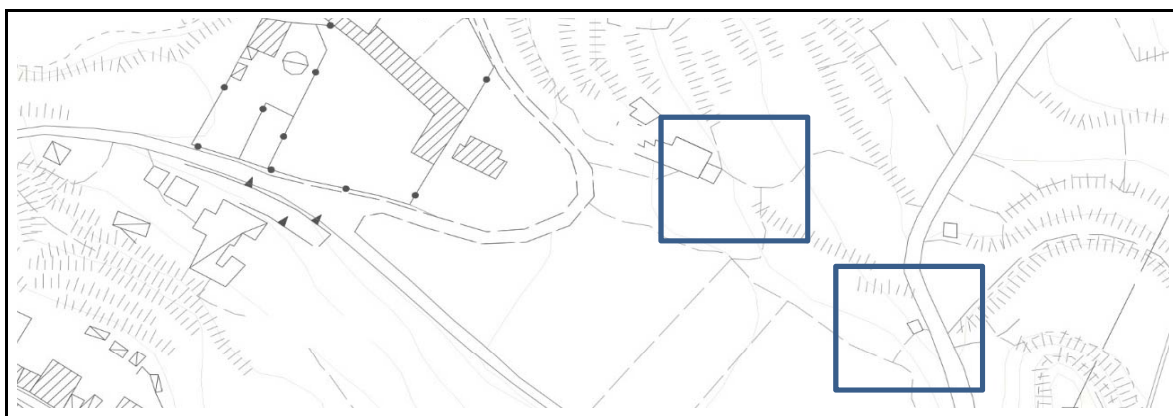
- Sopraelevazioni  Copertura balconi  Copertura spazi liberi  Parti di edificio   
Copertura a terrazzo  Chiusura portico  Locali accessori al PT  Altro

**STATO DI CONSERVAZIONE**

- Buono  Mediocre  Cattivo

Note descrittive

Interventi preposti



Stralcio aerofotogrammetrico



Fotografia del fronte e del contesto - prospetto su Via Peth

# COMUNE DI SIDERNO

EDIFICI DI VALORE STORICO E/O ARTISTICO

(conservazione dei caratteri tipologici e funzionali)

SCHEDA n°

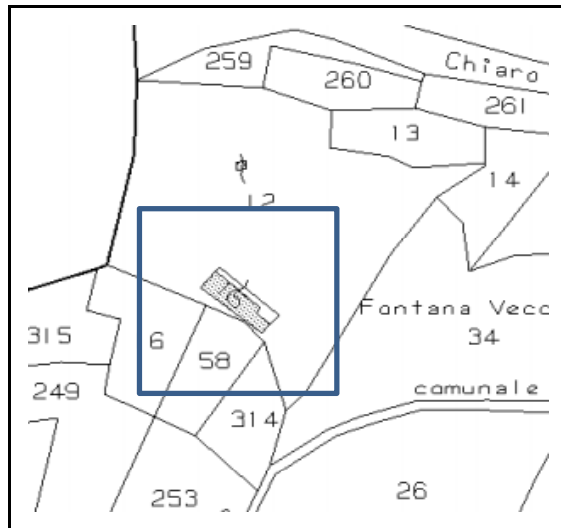
INDIRIZZO

Contesto  urbano  extraurbano

## RIFERIMENTO CATASTALE

Catasto: foglio n°  Particella n°

Proprietario



## Note Catastali

Foglio N°	Particella N°	Sub N°	Categoria	Classe	Consistenza	Partita N°	Proprietari
14	16						

Anno di costruzione: prima del  Interventi successivi: Ristrutturazioni  Aggiunte  Sopraelevazioni

## TIPOLOGIA ARCHITETTONICA

In linea  A schiera  A blocco  A corte  Non definita

## CONSISTENZA DELL'EDIFICIO

Altezza (ml)  Superficie coperta (mq)  Volume (mc)

## PROPRIETA'

Privato  Ente religioso  Cooperativa  Proprietà frazionata   
Società  Ente locale  Demanio  Numero Proprietari

## UTILIZZAZIONE E CONSISTENZA SUPERFICI

Seminterrato  Secondo piano   
Piano terra  Terzo piano   
Piano primo  Sottotetto

## PERTINENZE PRIVATE

Cortile mq  Alberatura   
Giardino mq  Alberatura   
Orto mq  Alberatura

## ACCESSIBILITA'

da strada pubblica: pedonale  da pertinenza: pedonale   
carrabile  carrabile

## CARATTERISTICHE COSTRUTTIVE

Copertura: a tetto  a terrazza   
Struttura costruttiva: muratura ordinaria  struttura mista  cemento armato

**SUPERFETAZIONI**

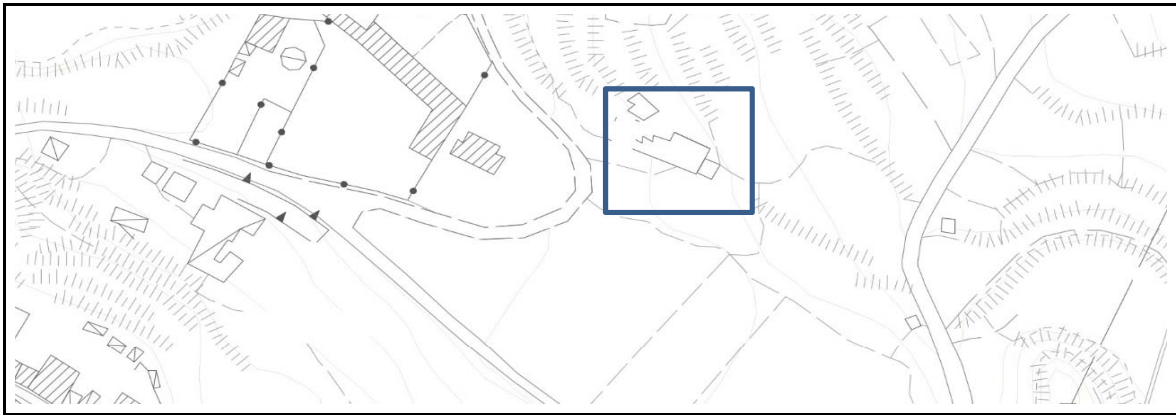
- Sopraelevazioni  Copertura balconi  Copertura spazi liberi  Parti di edificio   
Copertura a terrazzo  Chiusura portico  Locali accessori al PT  Altro

**STATO DI CONSERVAZIONE**

- Buono  Mediocre  Cattivo

Note descrittive

Interventi preposti



Stralcio aerofotogrammetrico



Fotografia del fronte e del contesto - prospetto su Strada vicinale Coluccio e su Via Peth

# COMUNE DI SIDERNO

EDIFICI DI VALORE STORICO E/O ARTISTICO

(conservazione dei caratteri tipologici e funzionali)

SCHEDA n°

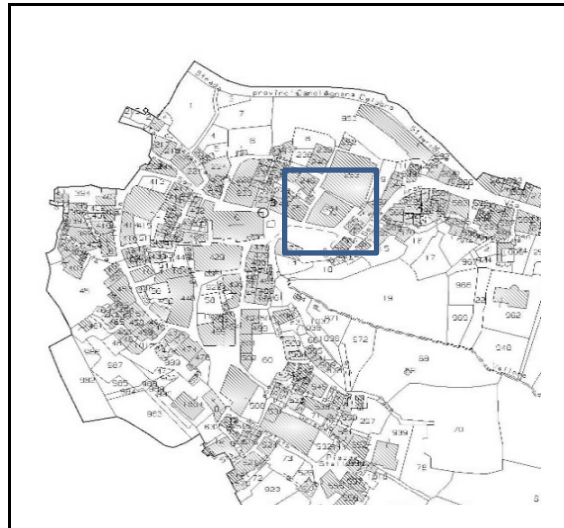
INDIRIZZO

Contesto  urbano   extraurbano

## RIFERIMENTO CATASTALE

Catasto: foglio n°  Particella n°

Proprietario



## Note Catastali

Foglio N°	Particella N°	Sub N°	Categoria	Classe	Consistenza	Partita N°	Proprietari
13	254						

Anno di costruzione: prima del  Interventi successivi: Ristrutturazioni  Aggiunte  Sopraelevazioni

## TIPOLOGIA ARCHITETTONICA

In linea  A schiera  A blocco  A corte  Non definita

## CONSISTENZA DELL'EDIFICIO

Altezza (ml)  Superficie coperta (mq)  Volume (mc)

## PROPRIETA'

Privato  Ente religioso  Cooperativa  Proprietà frazionata   
Società  Ente locale  Demanio  Numero Proprietari

## UTILIZZAZIONE E CONSISTENZA SUPERFICI

Seminterrato  Secondo piano   
Piano terra  Terzo piano   
Piano primo  Sottotetto

## PERTINENZE PRIVATE

Cortile mq  Alberatura   
Giardino mq  Alberatura   
Orto mq  Alberatura

## ACCESSIBILITA'

da strada pubblica: pedonale  da pertinenza: pedonale   
carrabile  carrabile

## CARATTERISTICHE COSTRUTTIVE

Copertura: a tetto  a terrazza   
Struttura costruttiva: muratura ordinaria  struttura mista  cemento armato

**SUPERFETAZIONI**

- Sopraelevazioni  Copertura balconi  Copertura spazi liberi  Parti di edificio   
Copertura a terrazzo  Chiusura portico  Locali accessori al PT  Altro

**STATO DI CONSERVAZIONE**

- Buono  Mediocre  Cattivo

Note descrittive L'edificio risulta recuperato ad opera del Comune di Siderno, ma ne vanno verificate le identificazioni catastali

Interventi preposti



Stralcio aerofotogrammetrico



Fotografia del fronte e del contesto - Palazzo De Mojà - prospetto su Piazza San Nicola

# COMUNE DI SIDERNO

EDIFICI DI VALORE STORICO E/O ARTISTICO

(conservazione dei caratteri tipologici e funzionali)

SCHEDA n°

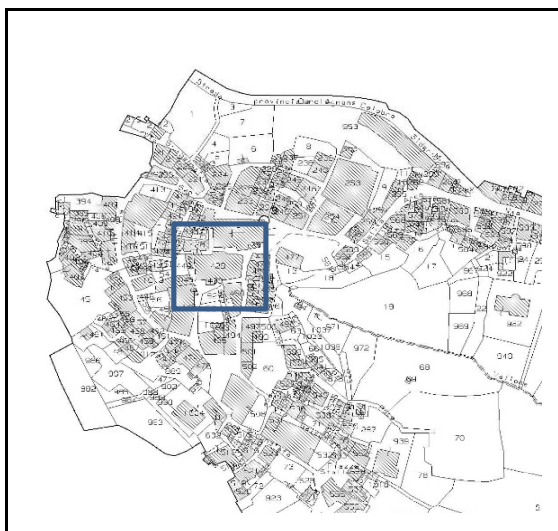
INDIRIZZO

Contesto

## RIFERIMENTO CATASTALE

Catasto: foglio n°  Particella n°

Proprietario



## Note Catastali

Foglio N°	Particella N°	Sub N°	Categoria	Classe	Consistenza	Partita N°	Proprietari
13	429	1	C/1	2	8 mq		
13	429	2	C/1	1	13 mq		
13	429	3	A/5	3	2,5 vani		
13	429	4	A/4	2	6,5 vani		
13	429	5	C/6	1	50 mq		
13	429	6	C/1	1	53 mq		
13	429	7	A/5	3	5 vani		
13	429	8	A/4	3	7 vani		
13	429	9	A/5	3	3 vani		

Anno di costruzione: prima del  Interventi successivi: Ristrutturazioni  Aggiunte  Sopraelevazioni

## TIPOLOGIA ARCHITETTONICA

In linea  A schiera  A blocco  A corte  Non definita

## CONSISTENZA DELL'EDIFICIO

Altezza (ml)  Superficie coperta (mq)  Volume (mc)

## PROPRIETA'

Privato  Ente religioso  Cooperativa  Proprietà frazionata   
Società  Ente locale  Demanio  Numero Proprietari

## UTILIZZAZIONE E CONSISTENZA SUPERFICI

Seminterrato  Secondo piano   
Piano terra  Terzo piano   
Piano primo  Sottotetto

## PERTINENZE PRIVATE

Cortile mq  Alberatura   
Giardino mq  Alberatura   
Orto mq  Alberatura

## ACCESSIBILITA'

da strada pubblica: pedonale  da pertinenza: pedonale   
carrabile  carrabile

**CARATTERISTICHE COSTRUTTIVE**

Copertura: a tetto  a terrazza   
Struttura costruttiva: muratura ordinaria  struttura mista  cemento armato

**SUPERFETAZIONI**

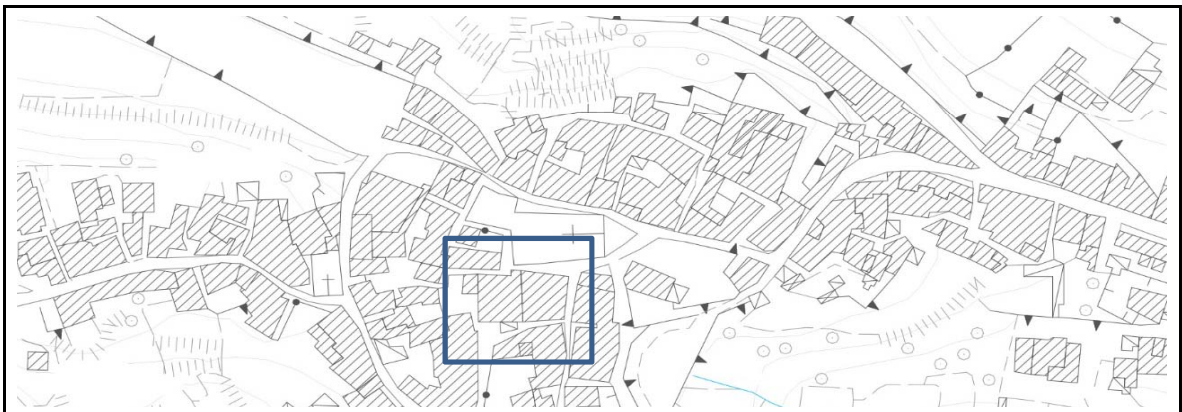
Sopraelevazioni  Copertura balconi  Copertura spazi liberi  Parti di edificio   
Copertura a terrazzo  Chiusura portico  Locali accessori al PT  Altro

**STATO DI CONSERVAZIONE**

Buono  Mediocre  Cattivo

Note descrittive

Interventi preposti



Stralcio aerofotogrammetrico



Fotografia del fronte e del contesto - Palazzo Falletti - scorcio da Piazza San Nicola

# COMUNE DI SIDERNO

EDIFICI DI VALORE STORICO E/O ARTISTICO

(conservazione dei caratteri tipologici e funzionali)

SCHEDA n°

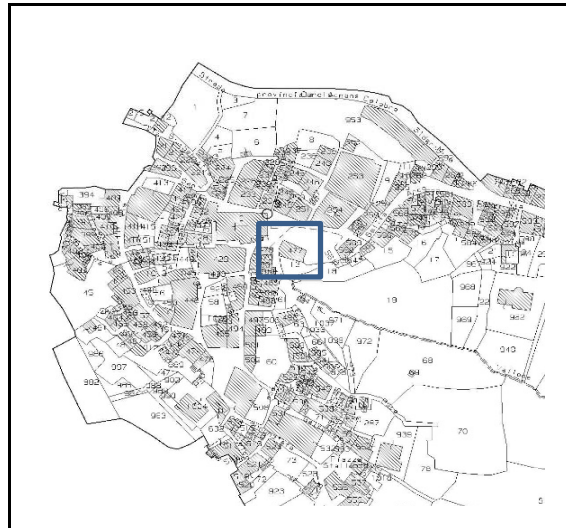
INDIRIZZO

Contesto  urbano   extraurbano

## RIFERIMENTO CATASTALE

Catasto: foglio n°  Particella n°

Proprietario



## Note Catastali

Foglio N°	Particella N°	Sub N°	Categoria	Classe	Consistenza	Partita N°	Proprietari
13	477	1	C/1	1	23 mq		
13	477	2	C/1	1	22 mq		
13	477	3	C/1	1	15 mq		
13	477	4	A/3	1	5 vani		

Anno di costruzione: prima del  Interventi successivi: Ristrutturazioni  Aggiunte  Sopraelevazioni

## TIPOLOGIA ARCHITETTONICA

In linea  A schiera  A blocco  A corte  Non definita

## CONSISTENZA DELL'EDIFICIO

Altezza (ml)  Superficie coperta (mq)  Volume (mc)

## PROPRIETA'

Privato  Ente religioso  Cooperativa  Proprietà frazionata   
Società  Ente locale  Demanio  Numero Proprietari

## UTILIZZAZIONE E CONSISTENZA SUPERFICI

Seminterrato  Secondo piano   
Piano terra  Terzo piano   
Piano primo  Sottotetto

## PERTINENZE PRIVATE

Cortile mq  Alberatura   
Giardino mq  Alberatura   
Orto mq  Alberatura

## ACCESSIBILITA'

da strada pubblica: pedonale  da pertinenza: pedonale   
carrabile  carrabile

## CARATTERISTICHE COSTRUTTIVE

Copertura: a tetto  a terrazza   
Struttura costruttiva: muratura ordinaria  struttura mista  cemento armato



**SUPERFETAZIONI**

- Sopraelevazioni  Copertura balconi  Copertura spazi liberi  Parti di edificio   
Copertura a terrazzo  Chiusura portico  Locali accessori al PT  Altro

**STATO DI CONSERVAZIONE**

- Buono  Mediocre  Cattivo

Note descrittive

Interventi preposti



Stralcio aerofotogrammetrico



Fotografia del fronte e del contesto - Palazzo Amatoprospetto su Piazza San Nicola

# COMUNE DI SIDERNO

EDIFICI DI VALORE STORICO E/O ARTISTICO

(conservazione dei caratteri tipologici e funzionali)

SCHEDA n°

INDIRIZZO

Contesto  urbano   extraurbano

## RIFERIMENTO CATASTALE

Catasto: foglio n°  Particella n°

Proprietario



## Note Catastali

Foglio N°	Particella N°	Sub N°	Categoria	Classe	Consistenza	Partita N°	Proprietari
13							

Anno di costruzione: prima del  Interventi successivi: Ristrutturazioni  Aggiunte  Sopraelevazioni

## TIPOLOGIA ARCHITETTONICA

In linea  A schiera  A blocco  A corte  Non definita

## CONSISTENZA DELL'EDIFICIO

Altezza (ml)  Superficie coperta (mq)  Volume (mc)

## PROPRIETA'

Privato  Ente religioso  Cooperativa  Proprietà frazionata   
Società  Ente locale  Demanio  Numero Proprietari

## UTILIZZAZIONE E CONSISTENZA SUPERFICI

Seminterrato  Secondo piano   
Piano terra  Terzo piano   
Piano primo  Sottotetto

## PERTINENZE PRIVATE

Cortile mq  Alberatura   
Giardino mq  Alberatura   
Orto mq  Alberatura

## ACCESSIBILITA'

da strada pubblica: pedonale  da pertinenza: pedonale   
carrabile  carrabile

## CARATTERISTICHE COSTRUTTIVE

Copertura: a tetto  a terrazza   
Struttura costruttiva: muratura ordinaria  struttura mista  cemento armato

### SUPERFETAZIONI

Sopraelevazioni  Copertura balconi  Copertura spazi liberi  Parti di edificio   
Copertura a terrazzo  Chiusura portico  Locali accessori al PT  Altro

### STATO DI CONSERVAZIONE

Buono  Mediocre  Cattivo

Note descrittive L'edificio si presenta parzialmente diruto, non corrispondono gli identificativi catastali che pertanto vanno meglio verificati

Interventi preposti



Stralcio aerofotogrammetrico



Fotografia del fronte e del contesto - Palazzo Colauti - prospetto posteriore con affaccio sull'anfiteatro a cielo aperto presso Piazza San Nicola

# COMUNE DI SIDERNO

EDIFICI DI VALORE STORICO E/O ARTISTICO

(conservazione dei caratteri tipologici e funzionali)

SCHEDA n°

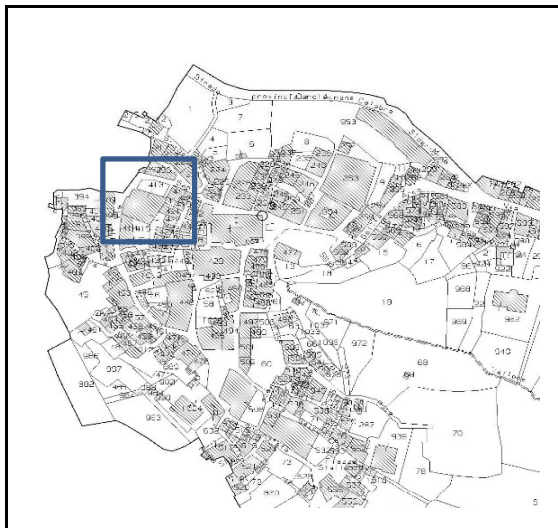
INDIRIZZO

Contesto

## RIFERIMENTO CATASTALE

Catasto: foglio n°  Particella n°

Proprietario



## Note Catastali

Foglio N°	Particella N°	Sub N°	Categoria	Classe	Consistenza	Partita N°	Proprietari
13	413	1	A/4	1	12 vani		
13	413	2	F/2				

Anno di costruzione: prima del  Interventi successivi: Ristrutturazioni  Aggiunte  Sopraelevazioni

## TIPOLOGIA ARCHITETTONICA

In linea  A schiera  A blocco  A corte  Non definita

## CONSISTENZA DELL'EDIFICIO

Altezza (ml)  Superficie coperta (mq)  Volume (mc)

## PROPRIETA'

Privato  Ente religioso  Cooperativa  Proprietà frazionata   
Società  Ente locale  Demanio  Numero Proprietari

## UTILIZZAZIONE E CONSISTENZA SUPERFICI

Seminterrato  Secondo piano   
Piano terra  Terzo piano   
Piano primo  Sottotetto

## PERTINENZE PRIVATE

Cortile mq  Alberatura   
Giardino mq  Alberatura   
Orto mq  Alberatura

## ACCESSIBILITA'

da strada pubblica: pedonale  da pertinenza: pedonale   
carrabile  carrabile

## CARATTERISTICHE COSTRUTTIVE

Copertura: a tetto  a terrazza   
Struttura costruttiva: muratura ordinaria  struttura mista  cemento armato

**SUPERFETAZIONI**

- Sopraelevazioni  Copertura balconi  Copertura spazi liberi  Parti di edificio   
Copertura a terrazzo  Chiusura portico  Locali accessori al PT  Altro

**STATO DI CONSERVAZIONE**


- Buono  Mediocre  Cattivo

Note descrittive

Interventi preposti



Stralcio aerofotogrammetrico



Fotografia del fronte e del contesto - Palazzo Englen Fragomeni - prospetto su viaco Giotto

# COMUNE DI SIDERNO

EDIFICI DI VALORE STORICO E/O ARTISTICO

(conservazione dei caratteri tipologici e funzionali)

SCHEDA n°

INDIRIZZO

Contesto  urbano   extraurbano

## RIFERIMENTO CATASTALE

Catasto: foglio n°  Particella n°

Proprietario



## Note Catastali

Foglio N°	Particella N°	Sub N°	Categoria	Classe	Consistenza	Partita N°	Proprietari
13							

Anno di costruzione: prima del  Interventi successivi: Ristrutturazioni  Aggiunte  Sopraelevazioni

## TIPOLOGIA ARCHITETTONICA

In linea  A schiera  A blocco  A corte  Non definita

## CONSISTENZA DELL'EDIFICIO

Altezza (ml)  Superficie coperta (mq)  Volume (mc)

## PROPRIETA'

Privato  Ente religioso  Cooperativa  Proprietà frazionata   
Società  Ente locale  Demanio  Numero Proprietari

## UTILIZZAZIONE E CONSISTENZA SUPERFICI

Seminterrato  Secondo piano   
Piano terra  Terzo piano   
Piano primo  Sottotetto

## PERTINENZE PRIVATE

Cortile mq  Alberatura   
Giardino mq  Alberatura   
Orto mq  Alberatura

## ACCESSIBILITA'

da strada pubblica: pedonale  da pertinenza: pedonale   
carrabile  carrabile

## CARATTERISTICHE COSTRUTTIVE

Copertura: a tetto  a terrazza   
Struttura costruttiva: muratura ordinaria  struttura mista  cemento armato

**SUPERFETAZIONI**

- Sopraelevazioni  Copertura balconi  Copertura spazi liberi  Parti di edificio   
Copertura a terrazzo  Chiusura portico  Locali accessori al PT  Altro

**STATO DI CONSERVAZIONE**

- Buono  Mediocre  Cattivo

Note descrittive

Interventi preposti



Stralcio aerofotogrammetrico



Fotografia del fronte e del contesto - Palazzo Pedullà



ALLEGATO 4. IL DIMENSIONAMENTO DEL PIANO IN DETTAGLIO





## Allegato 4 Il dimensionamento del Piano in dettaglio

### 1. Le previsioni di crescita abitativa nel dettaglio

Il primo passaggio nella determinazione del dimensionamento del PSC di Siderno è stato la determinazione degli abitanti residenti nelle singole zone individuate dal REU, dato ricavato dai dati del XV° Censimento Generale della Popolazione del 2011 aggiornato con i dati del Bilancio Demografico Annuale dell'ISTAT del 2019

Il secondo passaggio è stato la quantificazione delle SUL aggiuntive residenziali massime e del conseguente numero massimo di abitanti che potranno trovare collocazione futura nelle zone del Piano, qualora le previsioni di crescita demografica ipotizzate dal Piano si verificano per intero.

E' stata poi calcolata la popolazione totale nelle singole zone di Piano che è la somma della popolazione esistente e della popolazione aggiuntiva.

	Aree libere (mq)	SUL aggiuntiva (mq)	Abitanti aggiuntivi	Abitanti esistenti	Abitanti totali
<b>IL TERRITORIO URBANIZZATO (TU)</b>					
LA CITTA' STORICA E CONSOLIDATA	56.596	45.276	785	4.929	5.714
LA CITTA' DA CONSOLIDARE E DA RISTRUTTURARE	1.189.240	512.203	11.849	11.672	23.521
LA CITTA' DELLE ATTREZZATURE E DEI SERVIZI	1.224.700	11.685	309	-	309
LE AREE A VOCAZIONE UNITARIA ESISTENTI	79.920	31.968	298	361	659
<b>IL TERRITORIO URBANIZZABILE (TUU)</b>					
LA CITTÀ DI NUOVOIMPIANTO	184.315	36.863	786	32	818
LE AREE A VOCAZIONE UNITARIA DI PROGETTO	414.713	113.516	49	10	59
<b>IL TERRITORIO AGRICOLO E FORESTALE</b>					
-AREE AGRICOLE	-	-	-	1.168	1.168
<b>TOTALE</b>	<b>3.149.484</b>	<b>751.512</b>	<b>14.309</b>	<b>18.172</b>	<b>32.248</b>

*Quadro riassuntivo della distribuzione degli abitanti nelle zone di PSC*

nel dettaglio sono state calcolate le aree libere nelle varie unità elementari in cui è stato classificato il territorio e i corrispondenti abitanti di piano:



## II TERRITORIO URBANIZZATO (TU)

	Aree libere (mq)	SUL aggiuntiva (mq)	Abitanti aggiuntivi	Abitanti esistenti	Abitanti totali
<b>LA CITTA' STORICA E CONSOLIDATA</b>					
Nucleo storico originario di Siderno Superiore di conservazione e recupero (A1)	-	-	-	185	185
I Tessuti novecenteschi di valorizzazione dell'impianto urbano (B1)	56.596	45.276	785	4.744	5.529
<i>(B1) Marina</i>	56.596	45.276	785	4.273	5.058
<i>(B1) Siderno Superiore</i>	-	-	-	471	471
<b>TOTALE</b>	<b>56.596</b>	<b>45.276</b>	<b>785</b>	<b>4.929</b>	<b>5.714</b>
<b>LA CITTA' DA CONSOLIDARE E DA RISTRUTTURARE</b>					
Tessuti della qualificazione edilizia ed urbanistica (B2)	124.930	74.958	1.599	3.483	5.082
Tessuti di ristrutturazione edilizia ed urbanistica (B3)	885.644	354.258	8.565	7.243	15.808
<i>(B3) insediamenti collinari</i>	232.605	93.042	2.233	1.388	3.621
<i>(B3) insediamenti costieri</i>	73.439	29.376	705	402	1.107
<i>(B3) Donisi</i>	252.450	100.980	2.424	1.705	4.129
<i>(B3) Mirto</i>	38.840	15.536	373	758	1.131
<i>(B3) Tessuti di presidio del territorio interno</i>	58.780	23.512	627	497	1.124
<i>(B3) Siderno</i>	229.530	91.812	2.203	2.493	4.696
Tessuti di riqualificazione funzionale (B4)	102.486	61.492	1.312	38	1.350
Ambiti di recupero urbanistico ex lege 47/85 (B5)	48.130	4.813	128	433	561
<i>(B5) Pellegrina *</i>	35.400	3.540	94	394	488
<i>(B5) Via Caldara *</i>	12.730	1.273	34	39	73
Ambiti strategici di riqualificazione funzionale da attuare attraverso PRINT (B6)		15.000	200	-	200
Ambiti periurbani di qualificazione dei caratteri insediativi ed ambientali (B7)	28.050	1.683	45	344	389
Verde privato di conservazione (B8)	-	-	-	131	131
<b>TOTALE</b>	<b>1.189.240</b>	<b>512.203</b>	<b>11.849</b>	<b>11.672</b>	<b>23.521</b>



	Aree libere (mq)	SUL aggiuntiva (mq)	Abitanti aggiuntivi	Abitanti esistenti	Abitanti totali
<b>LA CITTA' DELLE ATTREZZATURE E DEI SERVIZI</b>					
Parchi pubblici urbani e territoriali (F1)	221.200	-	-	-	0
Servizi di interesse generale (F2)	101.960	-	-	-	0
Attrezzature e servizi di interesse locale (F3a)	53.500	-	-	-	0
Verde di interesse locale (F3b)	102.930	-	-	-	0
Servizi e verde di interesse locale da attuare (F5) *	556.440	11.685	309	-	309
Attrezzature e servizi territoriali (F6)	188.670	-	-	-	
	<b>1.224.700</b>	<b>11.685</b>	<b>309</b>	<b>-</b>	<b>309</b>
<b>LE AREE A VOCAZIONE UNITARIA ESISTENTI</b>					
Tessuti per il turismo e i servizi privati (G1)	-	-	-	214	214
tessuti per attività (G2)	-	-	-	32	32
Ambiti misti di riqualificazione funzionale ed ambientale (G3)	79.920	31.968	298	115	413
	<b>79.920</b>	<b>31.968</b>	<b>298</b>	<b>361</b>	<b>659</b>

<b>II TERRITORIO URBANIZZABILE (TUU)</b>					
<b>LA CITTA' DI NUOVO IMPIANTO</b>					
Ambiti di ricomposizione insediativa del margine urbano (M1)	184.315	36.863	786	32	818
	<b>184.315</b>	<b>36.863</b>	<b>786</b>	<b>32</b>	<b>818</b>
<b>LE AREE A VOCAZIONE UNITARIA DI PROGETTO</b>					
Fasce collinari turistiche e di riqualificazione paesaggistica (N1)	108.980	21.796	-	10	10
Ambiti per attività di nuovo impianto (N2)	173.783	52.135	-	-	-
Ambiti misti di riqualificazione funzionale ed ambientale (N3)	131.950	39.585	49	-	49
	<b>414.713</b>	<b>113.516</b>	<b>49</b>	<b>10</b>	<b>59</b>



	Aree libere (mq)	SUL aggiuntiva (mq)	Abitanti aggiuntivi	Abitanti esistenti	Abitanti totali
<b>IL TERRITORIO AGRICOLO E NATURALIFORME</b>					
<b>AREE AGRICOLE</b>	<b>Aree libere (mq)</b>	<b>SUL aggiuntiva (mq)</b>	<b>Abitanti aggiuntivi</b>	<b>Abitanti esistenti</b>	<b>Abitanti totali</b>
Aree agricole	-	-	-	1168	<b>1168</b>
<b>TOTALE</b>	<b>3.149.484</b>	<b>751.512</b>	<b>14.076</b>	<b>18.172</b>	<b>32.248</b>

Si ricorda che nella redazione del PSC di Siderno si è scelto di aderire alla Procedura di Pianificazione a “consumo di suolo zero” (art. 27 Quater), volta al contenimento del consumo del suolo nel territorio comunale. Sono state quindi individuate "modalità localizzative" e “comportamenti” volti al contenimento del consumo di suolo e alla *rigenerazione del patrimonio edilizio esistente*, non come alternative al già urbanizzato ma come opportunità da cogliere nella prassi di gestione del territorio di cui il PSC disegna scenari e assetti. Gli abitanti aggiuntivi di piano sono quindi principalmente quelli residui dalle aree già individuate dal previgente PRG nelle aree consolidate e da consolidare e, in minima parte nelle zone di espansione confermate dal precedente PRG.

## 2 Il dimensionamento dei servizi per la residenza

In prima istanza è stato calcolato il fabbisogno di standard in funzione degli abitanti totali per zone di PSC:

<b>IL TERRITORIO URBANIZZATO (TU)</b>	Abitanti Totali n°	Servizi da standard 24mq/ab	Servizi verde 10 mq/ab	Servizi collettivi 8 mq/ab	Parcheggi 6 mq/ab
<b>LA CITTA' STORICA E CONSOLIDATA</b>					
Nucleo storico originario conservazione e recupero (A1)	185	4.440	1.850	1.480	1.110
I Tessuti novecenteschi di valorizzazione dell'impianto urbano (B1)	5.529	132.691	55.288	44.230	33.173
(B1) Marina	5.058	121.387	50.578	40.462	30.347
(B1) Siderno Superiore	471	11.304	4.710	3.768	2.826
<b>LA CITTA' STORICA E CONSOLIDATA</b>	<b>5.714</b>	<b>137.131</b>	<b>57.138</b>	<b>45.710</b>	<b>34.283</b>



	Abitanti Totali n°	Servizi da stan- dard 24mq/ab	Servizi verde 10 mq/ab	Servizi collet- tivi 8 mq/ab	Parcheggi 6 mq/ab
<b>LA CITTA' DA CONSOLIDARE E DA RISTRUTTURARE</b>					
Tessuti della qualificazione edilizia ed urbanistica (B2)	5.082	121.968	50.820	40.656	30.492
Tessuti di ristrutturazione edilizia ed urbanistica (B3)	15.808	379.392	158.080	126.464	94.848
<i>(B3) insediamenti collinari</i>	4.745	113.880	47.450	37.960	28.470
<i>(B3) insediamenti costieri</i>	1.107	26.568	11.070	8.856	6.642
<i>(B3) Donisi</i>	4.129	99.084	41.285	33.028	24.771
<i>(B3) Mirto</i>	1.131	27.141	11.309	9.047	6.785
<i>(B3) Siderno</i>	4.696	112.716	46.965	37.572	28.179
Tessuti di riqualificazione funzionale (B4)*	1.350	32.396	13.498	10.799	8.099
Ambiti di recupero urbanistico ex lege 47/85 (B5)	561	13.463	5.609	4.488	3.366
<i>(B5) Pellegrina *</i>	488	11.712	4.880	3.904	2.928
<i>(B5) Via Caldara *</i>	73	1.751	729	584	438
Ambiti strategici di riqualificazione funzionale da attuare con PRINT (B6)*	200	4.800	2.000	1.600	1.200
Ambiti di qualificazione dei caratteri insediativi ed ambientali (B7)	389	9.333	3.889	3.111	2.333
Verde privato di conservazione (B8)	131	3.144	1.310	1.048	786
<b>LA CITTA' DA CONSOLIDARE E DA RISTRUTTURARE</b>	<b>23.521</b>	<b>564.496</b>	<b>235.206</b>	<b>188.165</b>	<b>141.124</b>

<b>LA CITTA' DELLE ATTREZZATURE E DEI SERVIZI</b>	<b>n°</b>	<b>(mq)</b>	<b>10 mq/ab</b>	<b>8 mq/ab</b>	<b>6 mq/ab</b>
<i>Parchi pubblici urbani e territoriali (F1)</i>	-	-	-	-	-
<i>Servizi di interesse generale (F2)</i>	-	-	-	-	-
<i>Attrezzature e servizi di interesse locale (F3a)</i>	-	-	-	-	-
<i>Verde di interesse locale (F3b)</i>	-	-	-	-	-
<i>Servizi e verde di interesse locale da attuare (F4)</i>	309	7.416	3.090	2.472	1.854
<i>Attrezzature e servizi territoriali (F5)</i>	-	-	-	-	-
<b>LA CITTA' DELLE ATTREZZATURE E DEI SERVIZI</b>	<b>309</b>	<b>7416</b>	<b>3090</b>	<b>2472</b>	<b>1854</b>



	Abitanti Totali n°	Servizi da stan- dard24mq/ab	Servizi verde 10 mq/ab	Servizi collet- tivi8 mq/ab	Parcheggi 6 mq/ab
<b>LE AREE A VOCAZIONE UNITARIA ESISTENTI</b>	<b>n°</b>	<b>(mq)</b>	<b>10 mq/ab</b>	<b>8 mq/ab</b>	<b>6 mq/ab</b>
Tessuti per il turismo e i servizi privati (G1)	214	5.136	2.140	1.712	1.284
tessuti per attività (G2)	32	768	320	256	192
Ambiti misti di riqualificazione funzionale ed ambientale (G3)	413	9.921	4.134	3.307	2.480
<b>LE AREE A VOCAZIONE UNITARIA ESISTENTI</b>	<b>659</b>	<b>15.825</b>	<b>6.594</b>	<b>5.275</b>	<b>3.956</b>
<b>II TERRITORIO URBANIZZATO (TU)</b>	<b>30.203</b>	<b>724.867</b>	<b>302.028</b>	<b>241.622</b>	<b>181.217</b>

<b>II TERRITORIO URBANIZZABILE (TUU)</b>					
<b>LA CITTA' DI NUOVO IMPIANTO</b>	<b>n°</b>	<b>(mq)</b>	<b>10 mq/ab</b>	<b>8 mq/ab</b>	<b>6 mq/ab</b>
Ambiti di ricomposizione insediativa del margine urbano (M1) **	818	19.642	8.184	6.547	4.910
<b>LA CITTA' DI NUOVO IMPIANTO</b>	<b>818</b>	<b>19.642</b>	<b>8.184</b>	<b>6.547</b>	<b>4.910</b>

<b>LE AREE A VOCAZIONE UNITARIA DI PROGETTO</b>	<b>n°</b>	<b>(mq)</b>	<b>10 mq/ab</b>	<b>8 mq/ab</b>	<b>6 mq/ab</b>
Fasce collinari turistiche e di riqualificazione paesaggistica (N1)**	10	240	100	80	60
Ambiti per attività di nuovo impianto (N2) **	-	-	-	-	-
Ambiti misti di riqualificazione funzionale ed ambientale (N3) **	49	1.176	490	392	294
<b>LE AREE A VOCAZIONE UNITARIA DI PROGETTO</b>	<b>59</b>	<b>1.416</b>	<b>590</b>	<b>472</b>	<b>354</b>
<b>II TERRITORIO URBANIZZABILE (TUU)</b>	<b>877</b>	<b>21.058</b>	<b>8.774</b>	<b>7.019</b>	<b>5.264</b>

<b>IL TERRITORIO AGRICOLO E NATURALIFORME</b>	<b>n°</b>	<b>(mq)</b>	<b>10 mq/ab</b>	<b>8 mq/ab</b>	<b>6 mq/ab</b>
<b>AREE AGRICOLE</b>	<b>1.168</b>	<b>9.344</b>	<b>-</b>	<b>9.344</b>	<b>-</b>
<b>TOTALE</b>	<b>32.248</b>	<b>755.269</b>	<b>310.802</b>	<b>257.986</b>	<b>186.481</b>

\* I servizi relativi alle aree attuate con PINT verranno determinati e localizzati in sede di redazione del piano di comparto

\*\* I servizi relativi alle aree urbanizzabili verranno determinati e localizzati in sede di redazione del piano attuativo



Successivamente è stata misurata la quantità di servizi esistenti nel Comune di Siderno secondo gli Ambiti Territoriali Unitari e secondo una ripartizione per tipologie di attrezzature.

II TERRITORIO URBANIZZATO (TU)	SERVIZI ESISTENTI			
	Servizi verde (mq)	Servizi collettivi (mq)	Parcheggi (mq)	Servizi esistenti TOTALE
<b>LA CITTA' STORICA E CONSOLIDATA</b>				
Nucleo storico originario conservazione e recupero (A1)	-	650	2.070	2.720
I Tessuti novecenteschi di valorizzazione dell'impianto urbano (B1)	46.181	25.775	2.660	74.616
<i>(B1) Marina</i>	46.181	19.980	2.170	68.331
<i>(B1) Siderno Superiore</i>	-	5.795	490	6.285
<b>LA CITTA' STORICA E CONSOLIDATA</b>	<b>46.181</b>	<b>26.425</b>	<b>4.730</b>	<b>77.336</b>

<b>LA CITTA' DA CONSOLIDARE E DA RISTRUTTURARE</b>				
Tessuti della qualificazione edilizia ed urbanistica (B2)	4.065	24.820	12.817	41.702
Tessuti di ristrutturazione edilizia ed urbanistica (B3)	79.158	40.510	700	120.368
<i>(B3) insediamenti collinari</i>	22.148	7.230	-	29.378
<i>(B3) insediamenti costieri</i>	-	-	-	-
<i>(B3) Donisi</i>	-	4.680	-	4.680
<i>(B3) Mirto</i>	13.640	3.790	-	17.430
<i>(B3) Siderno</i>	43.370	24.810	700	68.880
Tessuti di riqualificazione funzionale (B4)				-
Ambiti di recupero urbanistico ex lege 47/85 (B5)				-
<i>(B5) Pellegrina *</i>	-	-	-	-
<i>(B5) Via Caldara *</i>	-	-	-	-
Ambiti strategici di riqualificazione funzionale da attuare attraverso PRINT (B6)*	-	-	-	-
Ambiti di qualificazione dei caratteri insediativi ed ambientali (B7)				-
Verde privato di conservazione (B8)				-
<b>LA CITTA' DA CONSOLIDARE E DA RISTRUTTURARE</b>	<b>83.223</b>	<b>65.330</b>	<b>13.517</b>	<b>162.070</b>



	Servizi verde(mq)	Servizi collettivi (mq)	Parcheggi (mq)	Servizi esistenti TOTALE
<b>LA CITTA' DELLE ATTREZZATURE E DEI SERVIZI</b>				
<i>Parchi pubblici urbani e territoriali (F1)</i>	-	-	-	-
<i>Servizi di interesse generale (F2)</i>	-	-	-	-
<i>Attrezzature e servizi di interesse locale (F3a)</i>	-	-	-	-
<i>Verde di interesse locale (F3b)</i>	-	-	-	-
<i>Servizi e verde di interesse locale da attuare (F4)</i>	-	-	-	-
<i>Attrezzature e servizi territoriali (F5)</i>	-	-	-	-
<b>LA CITTA' DELLE ATTREZZATURE E DEI SERVIZI</b>	-	-	-	-

LE AREE A VOCAZIONE UNITARIA ESISTENTI	(mq)	(mq)	(mq)	TOTALE
Tessuti per il turismo e i servizi privati (G1)				-
tessuti per attività (G2)				-
Ambiti misti di riqualificazione funzionale ed ambientale (G3)				-
<b>LE AREE A VOCAZIONE UNITARIA ESISTENTI</b>	-	-	-	-
<b>IL TERRITORIO URBANIZZATO (TU)TOTALE</b>	<b>129.404</b>	<b>91.755</b>	<b>18.247</b>	<b>239.406</b>

II TERRITORIO URBANIZZABILE (TUU)				
LA CITTA' DI NUOVO IMPIANTO	(mq)	(mq)	(mq)	TOTALE
Ambiti di ricomposizione insediativa del margine urbano (M1) *	-	-	-	-
<b>LA CITTA' DI NUOVO IMPIANTO</b>	-	-	-	-

LE AREE A VOCAZIONE UNITARIA DI PROGETTO	(mq)	(mq)	(mq)	TOTALE
Fasce collinari turistiche e di riqualificazione paesaggistica (N1)	-	-	-	-
Ambiti per attività di nuovo impianto (N2)	-	-	-	-
Ambiti misti di riqualificazione funzionale ed ambientale (N3)	-	-	-	-
<b>LE AREE A VOCAZIONE UNITARIA DI PROGETTO</b>	-	-	-	-





II TERRITORIO URBANIZZABILE (TUU)				
	Servizi verde(mq)	Servizi collettivi (mq)	Parcheggi (mq)	Servizi esistenti TOTALE
IL TERRITORIO AGRICOLO E NATURALIFORME				
AREE AGRICOLE	-	-	-	-
TOTALE	129.404	91.755	18.247	239.406

Sono state individuate infine le nuove aree per servizi ed attrezzature pubbliche secondo criteri di idonea fruibilità, accessibilità e riorganizzazione delle aree e confermando, ove possibile, le aree già individuate a servizi nel precedente PRG.

	servizi di Progetto a cessione in situ (mq)	servizi di Progetto cessione trasferita (mq)	Standard PAU da attuare (mq)	servizi totali di progetto (mq)
II TERRITORIO URBANIZZATO (TU) SERVIZI INDIVIDUATI DAL NUOVO PSC				

LA CITTA' STORICA E CONSOLIDATA				
Nucleo storico originario conservazione e recupero (A1)	-	10.190	-	10.190
I Tessuti novecenteschi di valorizzazione dell'impianto urbano (B1)	6.240	11.160	-	17.400
(B1) Marina	6.240	11.160	-	17.400
(B1) Siderno Superiore	-	-	-	-
LA CITTA' STORICA E CONSOLIDATA	6.240	21.350	-	27.590

LA CITTA' DA CONSOLIDARE E DA RISTRUTTURARE				
Tessuti della qualificazione edilizia ed urbanistica (B2)	45.610	19.940	-	65.550
Tessuti di ristrutturazione edilizia ed urbanistica (B3)	181.440	126.470	-	307.910
(B3) insediamenti collinari	35.930	67.890	-	103.820
(B3) insediamenti costieri	19.150	4.390	-	23.540
(B3) Mirto	23.380	4.320	-	27.700
(B3) Donisi	64.220	30.920	-	95.140



	servizi di Progetto a ces- sione in situ (mq)	servizi di Progetto ces- sione trasferita (mq)	Standard PAU da attuare (mq)	servizi totali di progetto (mq)
(B3) Siderno	38.760	18.950	-	57.710
Tessuti di riqualificazione funzionale (B4)*			32.396	32.396
Ambiti di recupero urbanistico ex lege 47/85 (B5)			17.160	17.159
(B5) Pellegrina *	-	-	15.410	15.408
(B5) Via Caldara *	-	-	1.750	1.751
Ambiti strategici di riqualificazione funzionale con PRINT (B6)*			4.800	4.800
Ambiti di qualificazione dei caratteri insediativi ed ambientali (B7)	10.860	2.850	-	-
Verde privato di conservazione (B8)	-	-	-	-
<b>LA CITTA' DA CONSOLIDARE E DA RISTRUTTURARE</b>	<b>237.910</b>	<b>149.260</b>	<b>54.356</b>	<b>441.526</b>

<b>LA CITTA' DELLE ATTREZZATURE E DEI SERVIZI</b>				
Parchi pubblici urbani e territoriali (F1)				-
Servizi di interesse generale (F2)				-
Attrezzature e servizi di interesse locale (F3a)				-
Verde di interesse locale (F3b)				-
Servizi e verde di interesse locale da attuare (F4)	-	-	-	-
Attrezzature e servizi territoriali (F5)				-
<b>LA CITTA' DELLE ATTREZZATURE E DEI SERVIZI</b>	<b>-</b>	<b>-</b>	<b>-</b>	<b>-</b>

<b>LE AREE A VOCAZIONE UNITARIA ESISTENTI</b>				
Tessuti per il turismo e i servizi privati (G1)	-	-	-	-
tessuti per attività (G2)	-	-	-	-
Ambiti misti di riqualificazione funzionale ed ambientale (G3)	10.620	16.580	-	27.200
<b>LE AREE A VOCAZIONE UNITARIA ESISTENTI</b>	<b>10.620</b>	<b>16.580</b>	<b>-</b>	<b>27.200</b>

<b>IL TERRITORIO URBANIZZATO (TU)</b>	<b>254.770</b>	<b>187.190</b>	<b>54.356</b>	<b>496.316</b>
---------------------------------------	----------------	----------------	---------------	----------------



	servizi di Progetto a ces- sione in situ (mq)	servizi di Progetto ces- sione trasferita (mq)	Standard PAU da attuare (mq)	servizi totali di progetto (mq)
II TERRITORIO URBANIZZABILE (TUU)			-	-
<b>LA CITTA' DI NUOVO IMPIANTO</b>				
Ambiti di ricomposizione insediativa del margine urbano (M1) **			19.642	19.642
<b>LA CITTA' DI NUOVO IMPIANTO</b>	-	-	19.642	19.642
<b>LE AREE A VOCAZIONE UNITARIA DI PROGETTO</b>				
Fasce collinari turistiche e di riqualificazione paesaggistica (N1)**	-	-	-	-
Ambiti per attività di nuovo impianto (N2) **	-	-	-	-
Ambiti misti di riqualificazione funzionale ed ambientale (N3) **	-	-	-	-
<b>LE AREE A VOCAZIONE UNITARIA DI PROGETTO</b>	-	-	-	-
II TERRITORIO URBANIZZABILE (TUU)	-	-	-	19.642
	-	-	-	-
IL TERRITORIO AGRICOLO E NATURALIFORME				
<b>AREE AGRICOLE</b>	-	-	-	-
<b>TOTALE</b>	<b>254.770</b>	<b>187.190</b>	<b>73.998</b>	<b>515.958</b>

\* I servizi relativi alle aree attuate con PINT verranno determinati e localizzati in sede di redazione del piano di comparto

\*\* I servizi relativi alle aree urbanizzabili verranno determinati e localizzati in sede di redazione del piano attuativo

In sintesi si riporta un quadro di confronto fra dei servizi previsti per legge, i servizi esistenti e i servizi totali previsti dal nuovo PSC. Il piano destina a standard locali una quantità di spazi generalmente leggermente superiore a quella richiesta per legge peraltro senza avvalersi della possibilità individuare la quantità pro capite delle aree a standard nella città Storica e consolidata ridotta del 50% di ai sensi del DM 1444/1968, articolo 4.



	Servizi da standard 24mq/ab	Servizi esistenti TOTALE	servizi totali di progetto (mq)	SERVIZI TOTALI PSC (mq)
<b>II TERRITORIO URBANIZZATO (TU)</b>				

LA CITTA' STORICA E CONSOLIDATA				
Nucleo storico originario conservazione e recupero (A1)	4.440	2.720	10.190	12.910
I Tessuti novecenteschi di valorizzazione dell'impianto urbano (B1)	132.691	74.616	17.400	92.016
<i>(B1) Marina</i>	121.387	68.331	17.400	85.731
<i>(B1) Siderno Superiore</i>	11.304	6.285	-	6.285
<b>LA CITTA' STORICA E CONSOLIDATA</b>	<b>137.131</b>	<b>77.336</b>	<b>27.590</b>	<b>104.926</b>

LA CITTA' DA CONSOLIDARE E DA RISTRUTTURARE				
Tessuti della qualificazione edilizia ed urbanistica (B2)	121.968	41.702	65.550	107.252
Tessuti di ristrutturazione edilizia ed urbanistica (B3)	379.392	120.368	307.910	428.278
<i>(B3) insediamenti collinari</i>	113.880	29.378	103.820	133.198
<i>(B3) insediamenti costieri</i>	26.568	-	23.540	23.540
<i>(B3) Donisi</i>	99.084	4.680	95.140	99.820
<i>(B3) Mirto</i>	27.141	17.430	27.700	45.130
<i>(B3) Siderno</i>	112.716	68.880	57.710	126.590
Tessuti da attuare con contributo straordinario (B4)	32.396	-	32.396	32.396
Ambiti di recupero urbanistico ex lege 47/85 (B5)	13.463	-	17.159	17.159
<i>(B5) Pellegrina *</i>	11.712	-	15.408	15.408
<i>(B5) Via Caldara *</i>	1.751	-	1.751	1.751
Ambiti strategici di riqualificazione funzionale con PRINT (B6)*	4.800	-	4.800	4.800
Ambiti di qualificazione dei caratteri insediativi ed ambientali (B7)	9.333	-	-	-
Verde privato di conservazione (B8)	3.144	-	-	-



LA CITTA' DA CONSOLIDARE E DA RISTRUTTURARE	564.496	162.070	441.526	603.596
	Servizi da standard 24mq/ab	Servizi esistenti TOTALE	servizi totali di progetto (mq)	SERVIZI TOTALI PSC (mq)
<b>LA CITTA' DELLE ATTREZZATURE E DEI SERVIZI</b>				
<i>Parchi pubblici urbani e territoriali (F1)</i>	-	-	-	-
<i>Servizi di interesse generale (F2)</i>	-	-	-	-
<i>Attrezzature e servizi di interesse locale (F3a)</i>	-	-	-	-
<i>Verde di interesse locale (F3b)</i>	-	-	-	-
<i>Servizi e verde di interesse locale da attuare (F4)</i>	7.416	-	-	-
<i>Attrezzature e servizi territoriali (F5)</i>	-	-	-	-
<b>LA CITTA' DELLE ATTREZZATURE E DEI SERVIZI</b>	<b>7.416</b>	<b>-</b>	<b>-</b>	<b>-</b>
-				
<b>LE AREE A VOCAZIONE UNITARIA ESISTENTI</b>				
Tessuti per il turismo e i servizi privati (G1)	5.136	-	-	-
tessuti per attività (G2)	768	-	-	-
Ambiti misti di riqualificazione funzionale ed ambientale (G3)	9.921	-	27.200	27.200
<b>LE AREE A VOCAZIONE UNITARIA ESISTENTI</b>	<b>15.825</b>	<b>-</b>	<b>27.200</b>	<b>27.200</b>
-				
<b>IL TERRITORIO URBANIZZATO (TU)</b>	<b>724.867</b>	<b>239.406</b>	<b>496.316</b>	<b>735.722</b>
-				
<b>IL TERRITORIO URBANIZZABILE (TUU)</b>				
-				
<b>LA CITTA' DI NUOVO IMPIANTO</b>		<b>TOTALE</b>	<b>(mq)</b>	<b>(mq)</b>
Ambiti di ricomposizione insediativa del margine urbano (M1) *	19.642	-	19.642	19.642
<b>LA CITTA' DI NUOVO IMPIANTO</b>	<b>19.642</b>	<b>-</b>	<b>19.642</b>	<b>19.642</b>



	Servizi da standard 24mq/ab	Servizi esistenti TOTALE	Servizi Totali di progetto (mq)	SERVIZI TOTALI PSC (mq)
<b>LE AREE A VOCAZIONE UNITARIA DI PROGETTO</b>				
Fasce collinari turistiche e di riqualificazione paesaggistica (N1)	240	-	-	-
Ambiti per attività di nuovo impianto (N2)	-	-	-	-
Ambiti misti di riqualificazione funzionale ed ambientale (N3)	1.176	-	-	-
<b>LE AREE A VOCAZIONE UNITARIA DI PROGETTO</b>	<b>1.416</b>	<b>-</b>	<b>-</b>	<b>-</b>
<b>IL TERRITORIO URBANIZZABILE (TUU)</b>	<b>21.058</b>	<b>-</b>	<b>19.642</b>	<b>19.642</b>
		-	-	-
<b>IL TERRITORIO AGRICOLO E NATURALIFORME</b>				
<b>AREE AGRICOLE</b>	<b>9.344</b>	<b>-</b>	<b>-</b>	<b>-</b>
				-
<b>TOTALE</b>	<b>755.269</b>	<b>239.406</b>	<b>515.958</b>	<b>755.364</b>