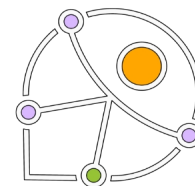




COMUNE DI TARCENTO

gennaio 2026



PIANO ELIMINAZIONE BARRIERE ARCHITETTONICHE (PEBA)

conforme a “Linee guida predisposizione PEBA Regione FVG”

06 **AMBITO CIMITERIALE** **SCHEDE DELLE CRITICITÀ** **con mappatura delle criticità** **SCHEDA DI SINTESI**

PROFESSIONISTI INCARICATI

dott.arch. Francesco Casola

dott.arch. Erica Gaiatto

PEBA Comune di Tarcento > Ambito Cimiteriale > CIMITERO DI TARCENTO > Esterno

Rilevatore 0034

Data Rilievo 13 Ottobre 2025

Ultimo aggiornamento scheda: 23 Ottobre 2025

Indirizzo

via Angorie 55 - Tarcento (Udine)

LIV.
di priorità

3

ID Scheda

I

00FFL-00822

RILIEVO STATO DI FATTO

PERTINENZE DELL'EDIFICIO

SPAZIO ESTERNO

AREA PAVIMENTATA

PERCORSO PEDONALE

SEGNALETICA ORIZZONTALE



Assenza

Si

Dimensioni

X --

Y

6000,00 cm

Materiale

--


Note relative al rilievo

Percorso per il collegamento da via delle Betulle all'ingresso monumentale

LINK ALTRE CRITICITÀ

Nessuna criticità collegata

IPOTESI DI SOLUZIONE



delimitazione del percorso con segnaletica orizzontale e simboli

PS2313 (modificato)

Realizzazione di segnaletica orizzontale per la riconoscibilità del percorso pedonale

Realizzazione di segnaletica orizzontale (linee di margine e simboli) per la riconoscibilità del percorso pedonale ed eventuale posa di transenne o paletti parapetonali di protezione, obbligatori nei punti di svolta salvo impossibilità. Larghezza min 150 cm al netto degli elementi di protezione, min 100 cm in caso di impossibilità. Simboli alle estremità ed almeno ogni 20 m di percorso.

Si suggerisce di realizzare il percorso lungo il margine dell'area verde al fine di realizzare anche la guida naturale mediante posa di cordolo (computato) e di tracciare anche gli stalli parcheggio (non computati).

STIMA DEL COSTO

5.200 €

Rilevatore **0034**
Data Rilievo **13 Ottobre 2025**
Ultimo aggiornamento scheda: 23 Ottobre 2025

Indirizzo
via Angorie 55 - Tarcento (Udine)

LIV.
di priorità
1

ID Scheda
I 00FFL-00823

RILIEVO STATO DI FATTO

PERTINENZE DELL'EDIFICIO

SPAZIO ESTERNO

AREA PAVIMENTATA

PERCORSO PEDONALE

SEGNALETICA INFORMATIVA



Assenza **Si**

Dimensioni **X -- Y --**

Materiale **--**

Note relative al rilievo
Indicazione per raggiungere il parcheggio posto presso l'ingresso accessibile.

LINK ALTRE CRITICITÀ

I 00FFL-00825	LIV. 1	Altezza Dislivello via Angorie 55 - Tarcento (Udine)	Costo stimato --
I 00FFL-00898	LIV. 1	Assenza Segnaletica informativa via Angorie 55 - Tarcento (Udine)	Costo stimato --

IPOTESI DI SOLUZIONE

	PS2314 (modificato) Installazione di segnaletica per il wayfinding Installazione di segnaletica con indicazioni grafiche e testuali ad alta visibilità in posizione tale da agevolarne il riconoscimento e la comprensione dalla direzione di avvicinamento prevalente. Costo per 3 pannelli, da posizionare: prima dell'ingresso monumentale, davanti a via I Febbraio, all'ingresso del parcheggio.
	STIMA DEL COSTO Comprende 825, 898 1.200 €

Rilevatore **0034**
Data Rilievo **13 Ottobre 2025**
Ultimo aggiornamento scheda: 23 Ottobre 2025

Indirizzo
via Angorie 55 - Tarcento (Udine)

LIV.
di priorità
1

ID Scheda
I 00FFL-00825

RILIEVO STATO DI FATTO

EDIFICIO

ACCESSO/INGRESSO

DISLIVELLO



Altezza **42** $\leq 2,5$
cm

Dimensioni **X --** **Y --**

Materiale **--**

Note relative al rilievo
Indicazione ingresso accessibile.
L'ingresso monumentale presenta
gradini anche verso l'interno; il
percorso interno privo di dislivelli ha
inizio presso l'ingresso secondario.

LINK ALTRE CRITICITÀ

I 00FFL-00823LIV.
1**Assenza Segnaletica informativa**
via Angorie 55 - Tarcento (Udine)

Costo stimato

1200 €**I 00FFL-00898**LIV.
1**Assenza Segnaletica informativa**
via Angorie 55 - Tarcento (Udine)

Costo stimato

--

IPOTESI DI SOLUZIONE

**PS0989 (modificato)****Installazione di segnaletica per il wayfinding**


Installazione di pannello con freccia di direzione ed indicazione grafica e
testuale ad alta visibilità in posizione tale da agevolarne il riconoscimento e la
comprensione dalla direzione di avvicinamento prevalente.

STIMA DEL COSTO
Computata in 823

0 €

PEBA Comune di Tarcento > Ambito Cimiteriale > CIMITERO DI TARENTO > Esterno			
Rilevatore 0034 Data Rilievo 13 Ottobre 2025 Ultimo aggiornamento scheda: 23 Ottobre 2025	Indirizzo via Angorie 55 - Tarcento (Udine)	LIV. di priorità 2	ID Scheda I 00FFL-00826

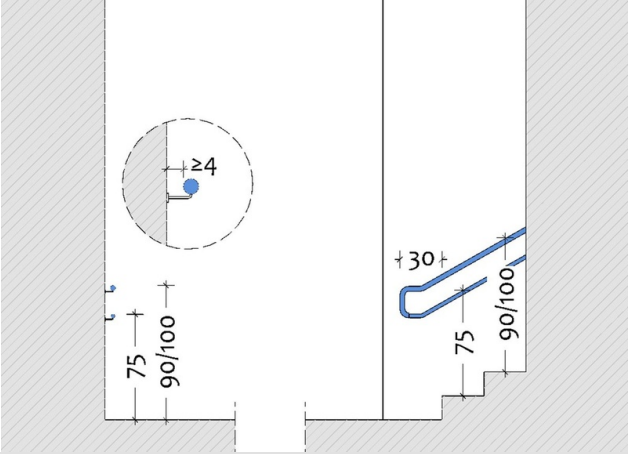
RILIEVO STATO DI FATTO

<div> <div>EDIFICIO</div> <div>PERCORSO VERTICALE - SCALA</div> <div>CORRIMANO</div> </div>			
	Assenza		Si
	Dimensioni		X -- Y --
	Materiale		--
	Note relative al rilievo Su entrambi i lati		

LINK ALTRE CRITICITÀ

Nessuna criticità collegata

IPOTESI DI SOLUZIONE

	PS1825 (modificato) Posa di corrimano (con montanti) Posa di doppio corrimano in acciaio e montanti di sostegno da ancorare a pavimento, composto da corrimano superiore ad h 90/100 cm e corrimano inferiore ad h 75 cm, prolungati di 30 cm oltre il termine della rampa, verniciati in tinta contrastante rispetto al contesto, incluse opere murarie, demolizioni e ripristini. Computato corrimano singolo su ciascun lato. Posare il corrimano con direzione ortogonale ai gradini.	
	STIMA DEL COSTO	
	600 €	

Rilevatore **0034**
Data Rilievo **13 Ottobre 2025**
Ultimo aggiornamento scheda: 23 Ottobre 2025

Indirizzo
via Angorie 55 - Tarcento (Udine)

LIV.
di priorità
1

ID Scheda
I 00FFL-00827

RILIEVO STATO DI FATTO

EDIFICIO PERCORSO VERTICALE - SCALA

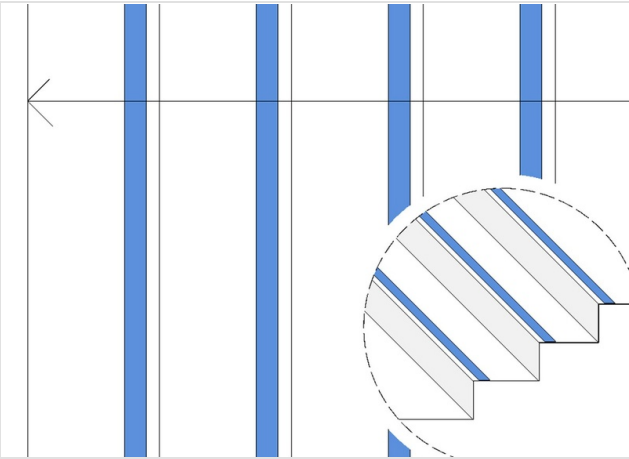


Gradino-assenza contrasto cromatico	Si
Dimensioni	X 260,00 cm Y --
Materiale	--
Note relative al rilievo	Tre gradini

LINK ALTRE CRITICITÀ

Nessuna criticità collegata

IPOTESI DI SOLUZIONE



PS0073 (modificato)
Realizzazione di marca gradino

Realizzazione di marca gradino mediante posa di nastro antiscivolo autoadesivo.
Larghezza 5 cm, distanza dal bordo del gradino 3 cm, colore in contrasto rispetto alla pedata.

Considerando le condizioni di contesto, la lavorazione deve essere ripetuta al deteriorarsi del marcagradino.

STIMA DEL COSTO **78 €**

Rilevatore **0034**
Data Rilievo **13 Ottobre 2025**
Ultimo aggiornamento scheda: 23 Ottobre 2025

Indirizzo
via Angorie 55 - Tarcento (Udine)

LIV.
di priorità
2

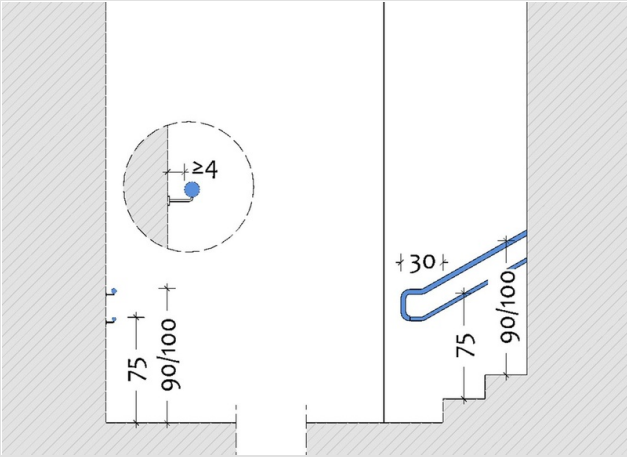
ID Scheda
I 00FFL-00829

RILIEVO STATO DI FATTO

LINK ALTRE CRITICITÀ

Nessuna criticità collegata

IPOTESI DI SOLUZIONE

	<p>PS1684 (modificato) Posa di corrimano (con montanti)</p> <p>Posa di doppio corrimano in acciaio e montanti di sostegno da ancorare a pavimento o lateralmente alla rampa, composto da corrimano superiore ad h 90/100 cm e corrimano inferiore ad h 75 cm, prolungati di 30 cm oltre il termine della rampa, verniciati in tinta contrastante rispetto alla parete, incluse opere murarie, demolizioni e ripristini.</p> <p>Contabilizzato corrimano singolo su ciascun lato.</p>	
	<table><tr><td>STIMA DEL COSTO</td><td>600 €</td></tr></table>	STIMA DEL COSTO
STIMA DEL COSTO	600 €	

PEBA Comune di Tarcento > Ambito Cimiteriale > CIMITERO DI TARENTO > Esterno			
Rilevatore 0034 Data Rilievo 13 Ottobre 2025 <small>Ultimo aggiornamento scheda: 23 Ottobre 2025</small>	Indirizzo via Angorie 55 - Tarcento (Udine)	LIV. di priorità 1	ID Scheda I 00FFL-00830

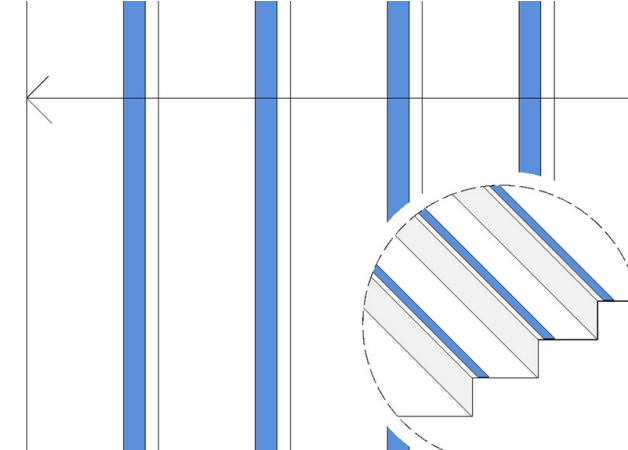
RILIEVO STATO DI FATTO

PERTINENZE DELL'EDIFICIO				SPAZIO ESTERNO		ITINERARIO PEDONALE		PERCORSO VERTICALE - SCALA	
		Gradino - Assenza contrasto cromatico		Si					
		Dimensioni		X 230,00 cm		Y --			
		Materiale		--					
		Note relative al rilievo Tre pedate. Si segnala che il riempimento in terra riduce all'altezza dell'ultima alzata.							

LINK ALTRE CRITICITÀ

Nessuna criticità collegata

IPOTESI DI SOLUZIONE

	PS0453 (modificato) Realizzazione di marca gradino Realizzazione di marca gradino mediante posa di nastro antiscivolo autoadesivo. Larghezza 5 cm, distanza dal bordo del gradino 3 cm, colore in contrasto rispetto alla pedata. Considerando le condizioni di contesto, la lavorazione deve essere ripetuta al deteriorarsi del marcagradino.
	STIMA DEL COSTO <div>69 €</div>

PEBA Comune di Tarcento > Ambito Cimiteriale > CIMITERO DI TARCENTO > Esterno			
Rilevatore 0034 Data Rilievo 13 Ottobre 2025 Ultimo aggiornamento scheda: 08 Gennaio 2026	Indirizzo via Angorie 55 - Tarcento (Udine)	LIV. di priorità 1	ID Scheda I 00FFL-00833

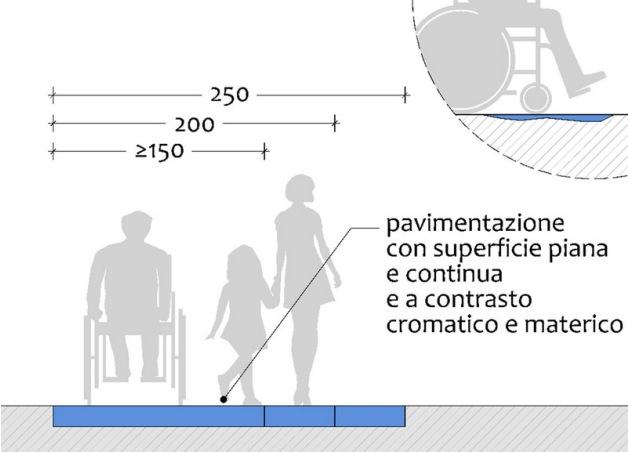
RILIEVO STATO DI FATTO

<div> <div>PERTINENZE DELL'EDIFICIO</div> <div>SPAZIO ESTERNO</div> <div>ITINERARIO PEDONALE</div> <div>PERCORSO PEDONALE</div> <div>PAVIMENTAZIONE</div> </div>			
 	Sconnessioni	Si	
	Dimensioni	X 300,00 cm	Y 4000,00 cm
	Materiale	--	
	Note relative al rilievo	--	

LINK ALTRE CRITICITÀ

Nessuna criticità collegata

IPOTESI DI SOLUZIONE

	PS2315 (modificato) Pavimentazione del percorso sterrato - 2 Realizzazione di percorso in calcestruzzo architettonico, a contrasto cromatico rispetto alle superfici adiacenti e posto alla medesima quota, compresi strati sottostanti. Larghezza min 150 cm, eventuale p. longitudinale max 3%, privo di p. trasversale. Si suggerisce di realizzare un percorso con larghezza 150 cm posto in asse al camminamento.
	<div>STIMA DEL COSTO</div> <div>6.600 €</div>

PEBA Comune di Tarcento > Ambito Cimiteriale > CIMITERO DI TARENTO > Esterno			
Rilevatore 0034 Data Rilievo 13 Ottobre 2025 Ultimo aggiornamento scheda: 23 Ottobre 2025	Indirizzo via Angorie 55 - Tarcento (Udine)	LIV. di priorità 1	ID Scheda I 00FFL-00834

RILIEVO STATO DI FATTO

PERTINENZE DELL'EDIFICIO

SPAZIO ESTERNO

ITINERARIO PEDONALE

PERCORSO PEDONALE

PAVIMENTAZIONE

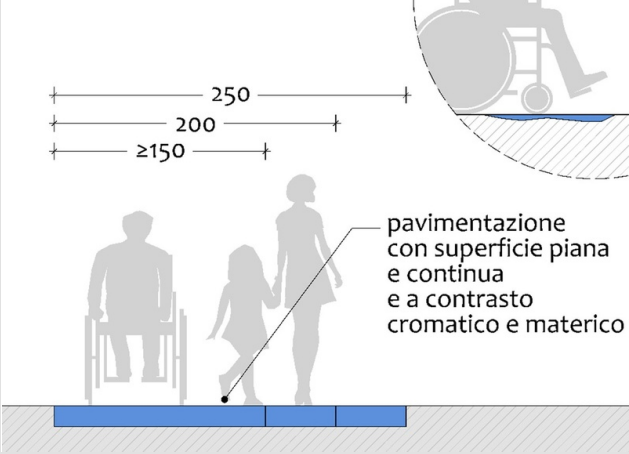


Sconnessioni	Si	
Dimensioni	X 150,00 cm	Y 3200,00 cm
Materiale	--	
Note relative al rilievo Su tutti i tre lati paralleli		

LINK ALTRE CRITICITÀ

Nessuna criticità collegata

IPOTESI DI SOLUZIONE

	PS2315 (modificato) Pavimentazione del percorso sterrato - 2 Realizzazione di percorso in calcestruzzo architettonico, a contrasto cromatico rispetto alle superfici adiacenti e posto alla medesima quota, compresi strati sottostanti. Larghezza min 150 cm, eventuale p. longitudinale max 3%, privo di p. trasversale.
	<div>STIMA DEL COSTO</div> <div>15.840 €</div>

PEBA Comune di Tarcento > Ambito Cimiteriale > CIMITERO DI TARENTO > Esterno			
Rilevatore 0034 Data Rilievo 13 Ottobre 2025 Ultimo aggiornamento scheda: 23 Ottobre 2025	Indirizzo via Angorie 55 - Tarcento (Udine)	LIV. di priorità 1	ID Scheda I 00FFL-00835

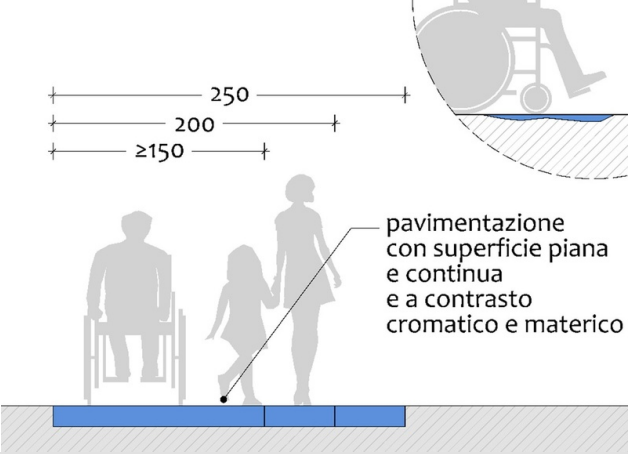
RILIEVO STATO DI FATTO

PERTINENZE DELL'EDIFICIO	SPAZIO ESTERNO	ITINERARIO PEDONALE	PERCORSO PEDONALE	PAVIMENTAZIONE
				<div>SconnessioniSi</div> <div> <div>Dimensioni</div> <div>X150,00cm</div> <div>Y4000,00cm</div> </div> <div>Materiale--</div> <div>Note relative al rilievo Su entrambi i lati perimetrali</div>

LINK ALTRE CRITICITÀ

Nessuna criticità collegata

IPOTESI DI SOLUZIONE

	PS2315 (modificato) Pavimentazione del percorso sterrato - 2 Realizzazione di percorso in calcestruzzo architettonico, a contrasto cromatico rispetto alle superfici adiacenti e posto alla medesima quota, compresi strati sottostanti. Larghezza min 150 cm, eventuale p. longitudinale max 3%, privo di p. trasversale.
	<div>STIMA DEL COSTO</div> <div>13.200 €</div>

Rilevatore **0034**
Data Rilievo **13 Ottobre 2025**
Ultimo aggiornamento scheda: 23 Ottobre 2025

Indirizzo
via Angorie 55 - Tarcento (Udine)

LIV.
di priorità
3

ID Scheda
I 00FFL-00837

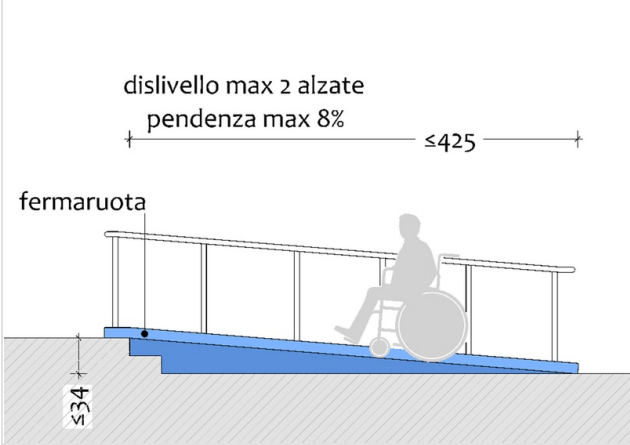
RILIEVO STATO DI FATTO

PERTINENZE DELL'EDIFICIO		SPAZIO ESTERNO		ITINERARIO PEDONALE		PERCORSO VERTICALE - RAMPA	
							
Cordolo - Assenza				Si			
Dimensioni				X 400,00 cm		Y --	
Materiale				--			
Note relative al rilievo Su entrambi i lati. Rampa con pendenza 6,5%.							

LINK ALTRE CRITICITÀ

Nessuna criticità collegata

IPOTESI DI SOLUZIONE

	<p>PS2318 (modificato) Posa di corrimano (con montanti) e cordolo fermaruota</p> <p>Posa di doppio corrimano in acciaio e montanti di sostegno da ancorare a pavimento o lateralmente alla rampa, composto da corrimano superiore ad h 90/100 cm e corrimano inferiore ad h 75 cm, prolungati di 30 cm oltre il termine della rampa, verniciati in tinta contrastante rispetto alla parete, incluse opere murarie, demolizioni e ripristini.</p> <p>Contabilizzato corrimano singolo su ciascun lato. Compreso bordo laterale con funzione di fermaruota integrato ai montanti e con altezza di 10 cm dal piano di calpestio.</p>
	<p>STIMA DEL COSTO</p> <p>1.360 €</p>

PEBA Comune di Tarcento > Ambito Cimiteriale > CIMITERO DI TARENTO > Esterno			
Rilevatore 0034 Data Rilievo 13 Ottobre 2025 Ultimo aggiornamento scheda: 05 Gennaio 2026	Indirizzo via Angorie 55 - Tarcento (Udine)	LIV. di priorità 1	ID Scheda I 00FFL-00839

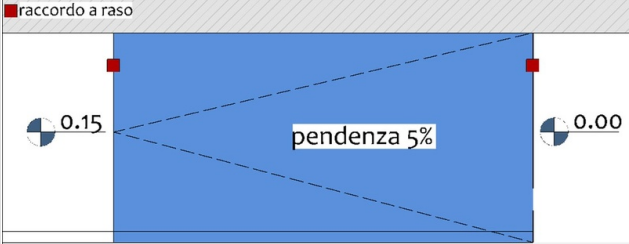
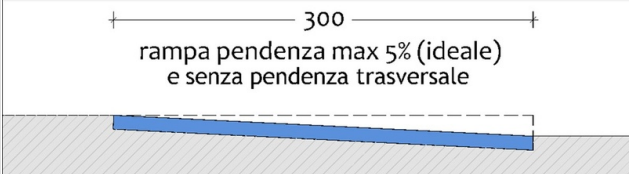
RILIEVO STATO DI FATTO

<div> <div>PERTINENZE DELL'EDIFICIO</div> <div>SPAZIO ESTERNO</div> <div>ITINERARIO PEDONALE</div> <div>PERCORSO VERTICALE - RAMPA</div> </div>			
			<div> <div>Pendenza longitudinale</div> <div>10.6</div> <div> <div>≤ 8% – ammessa fino a ≤12% in caso di adeguamento</div> </div> </div>
	<div> <div>Dimensioni</div> <div>X -- Y --</div> </div>		
	<div> <div>Materiale</div> <div>--</div> </div>		
			<div>Note relative al rilievo</div> <div>Entrambe le rampe laterali.</div>

LINK ALTRE CRITICITÀ

Nessuna criticità collegata

IPOTESI DI SOLUZIONE

<div> <div>■raccordo a raso</div>  </div> <div> <div>300</div> <div>rampa pendenza max 5% (ideale) e senza pendenza trasversale</div>  </div>	<div> <div>PS2525 (modificato)</div> <div>Rifacimento della rampa</div> </div> <div> <div>Rifacimento della rampa, in lastre di pietra, con riduzione della p. longitudinale in base alle caratteristiche del contesto, da collegare a raso e senza discontinuità alle pavimentazioni adiacenti, con cordolo laterale a contrasto cromatico rispetto all'area a quota inferiore, incluse demolizioni e ripristini.</div> <div>P. longitudinale max 5% (8% in caso di impossibilità), priva di p. trasversale.</div> </div> <div> <div>Stimate entrambe le rampe.</div> </div>
	<div> <div>STIMA DEL COSTO</div> <div>5.136 €</div> </div>

Rilevatore **0034**
Data Rilievo **13 Ottobre 2025**
Ultimo aggiornamento scheda: 23 Ottobre 2025

Indirizzo
via Angorie 55 - Tarcento (Udine)

LIV.
di priorità
1

ID Scheda
I 00FFL-00841

RILIEVO STATO DI FATTO

PERTINENZE DELL'EDIFICIO

SPAZIO ESTERNO

ITINERARIO PEDONALE

PERCORSO PEDONALE

PAVIMENTAZIONE

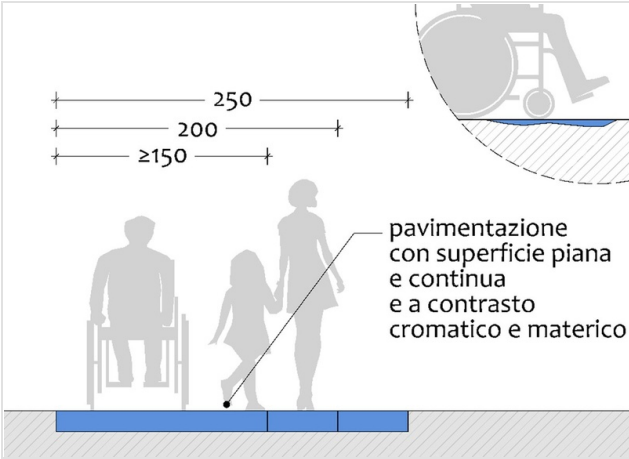



Sconnessioni	Si	
Dimensioni	X 300,00 cm	Y 3600,00 cm
Materiale	--	
Note relative al rilievo	--	

LINK ALTRE CRITICITÀ

I 00FFL-00842	LIV. 1	Altezza Dislivello via Angorie 55 - Tarcento (Udine)	Costo stimato --
----------------------	------------------	--	---------------------

IPOTESI DI SOLUZIONE

	PS2315 (modificato) Pavimentazione del percorso sterrato - 2 Realizzazione di percorso in calcestruzzo architettonico, a contrasto cromatico rispetto alle superfici adiacenti e posto alla medesima quota, compresi strati sottostanti. Larghezza min 150 cm, eventuale p. longitudinale max 3%, privo di p. trasversale. Si suggerisce di realizzare un percorso con larghezza 150 cm posto in asse al camminamento.
	STIMA DEL COSTO Comprende 842 5.940 €

Rilevatore **0034**
Data Rilievo **13 Ottobre 2025**
Ultimo aggiornamento scheda: 23 Ottobre 2025

Indirizzo
via Angorie 55 - Tarcento (Udine)

LIV.
di priorità
1

ID Scheda
I 00FFL-00842

RILIEVO STATO DI FATTO

PERTINENZE DELL'EDIFICIO

SPAZIO ESTERNO

ITINERARIO PEDONALE

PERCORSO PEDONALE

DISLIVELLO



Altezza **5** $\leq 2,5$
cm

Dimensioni **X**
700,00 **Y --**
cm

Materiale **--**

Note relative al rilievo
--

LINK ALTRE CRITICITÀ

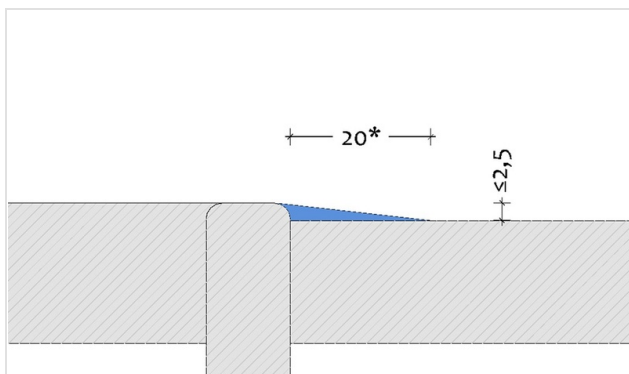
I 00FFL-00841

LIV.
1

Sconnessioni Pavimentazione
via Angorie 55 - Tarcento (Udine)

Costo stimato
5940 €

IPOTESI DI SOLUZIONE



*misura indicativa

PS1483 (modificato)

Realizzazione di raccordo tra le pavimentazioni (dislivello tra 2,5 cm e 5 cm)

Realizzazione di raccordo tra le pavimentazioni mediante rifacimento, in medesimo materiale, della fascia di contatto per collegare a raso e senza discontinuità le pavimentazioni adiacenti, incluse demolizioni e ripristini. Lunghezza come intera fascia di contatto, larghezza min 40 cm o secondo le caratteristiche del contesto, privo di p. trasversale.

In fase di progettazione fare riferimento anche alla Scheda 843.

STIMA DEL COSTO
Computata in 841

0 €

PEBA Comune di Tarcento > Ambito Cimiteriale > CIMITERO DI TARCENTO > Esterno			
Rilevatore 0034 Data Rilievo 13 Ottobre 2025 <small>Ultimo aggiornamento scheda: 23 Ottobre 2025</small>	Indirizzo via Angorie 55 - Tarcento (Udine)	LIV. di priorità 1	ID Scheda I 00FFL-00843

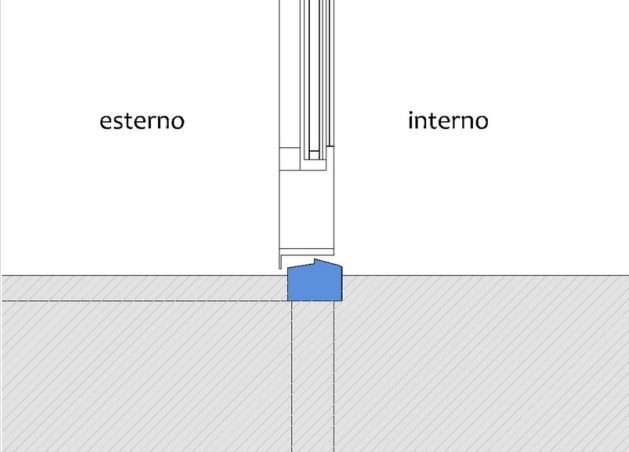
RILIEVO STATO DI FATTO

<div>EDIFICIO</div> <div>ACCESSO/INGRESSO</div> <div>DISLIVELLO</div>			
 	Altezza	10	≤ 2,5 cm
	Dimensioni	X 170,00 cm	Y --
	Materiale	--	
	Note relative al rilievo	--	

LINK ALTRE CRITICITÀ

Nessuna criticità collegata

IPOTESI DI SOLUZIONE

<div>esterno</div> <div>interno</div> 	PS2319 (modificato) Rialzo della pavimentazione Realizzazione, sulla pavimentazione esistente, di nuova pavimentazione in calcestruzzo architettonico per colmare il dislivello tra l'interno dell'edificio e l'area esterna coperta adiacente, da raccordare a raso rispetto alla soglia, compresi demolizioni e ripristini. La proposta di soluzione deriva dalla necessità di mantenere in piano l'area antistante la porta. In fase di progettazione fare riferimento anche alla Scheda 842.
	<div>STIMA DEL COSTO</div> <div>1.100 €</div>

PEBA Comune di Tarcento > Ambito Cimiteriale > CIMITERO DI TARENTO > Esterno			
Rilevatore 0034 Data Rilievo 13 Ottobre 2025 Ultimo aggiornamento scheda: 23 Ottobre 2025	Indirizzo via Angorie 55 - Tarcento (Udine)	LIV. di priorità 1	ID Scheda I 00FFL-00844

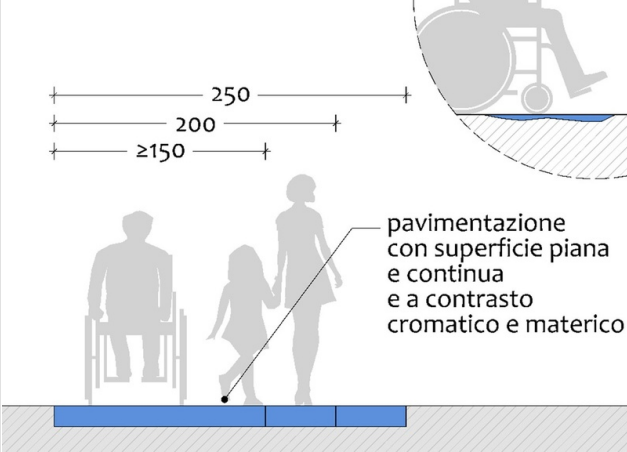
RILIEVO STATO DI FATTO

PERTINENZE DELL'EDIFICIO	SPAZIO ESTERNO	ITINERARIO PEDONALE	PERCORSO PEDONALE	PAVIMENTAZIONE
				<div>Sconnessioni Si</div> <div> <div>Dimensioni</div> <div> <div>X</div> <div>150,00</div> <div>cm</div> </div> <div>Y</div> <div>3700,00</div> <div>cm</div> </div> <div>Materiale --</div> <div>Note relative al rilievo Su tutti i tre lati paralleli</div>

LINK ALTRE CRITICITÀ

Nessuna criticità collegata

IPOTESI DI SOLUZIONE

	PS2315 (modificato) Pavimentazione del percorso sterrato - 2 Realizzazione di percorso in calcestruzzo architettonico, a contrasto cromatico rispetto alle superfici adiacenti e posto alla medesima quota, compresi strati sottostanti. Larghezza min 150 cm, eventuale p. longitudinale max 3%, privo di p. trasversale.
	<div>STIMA DEL COSTO</div> <div>18.315 €</div>

PEBA Comune di Tarcento > Ambito Cimiteriale > CIMITERO DI TARENTO > Esterno			
Rilevatore 0034 Data Rilievo 13 Ottobre 2025 <small>Ultimo aggiornamento scheda: 23 Ottobre 2025</small>	Indirizzo via Angorie 55 - Tarcento (Udine)	LIV. di priorità 1	ID Scheda I 00FFL-00846

RILIEVO STATO DI FATTO

<div> <div>PERTINENZE DELL'EDIFICIO</div> <div>SPAZIO ESTERNO</div> <div>ITINERARIO PEDONALE</div> <div>PERCORSO PEDONALE</div> </div>			
	Pendenza trasversale	4.8	≤ 1%
	Dimensioni	X 120,00 cm	Y 1600,00 cm
	Materiale	--	
	Note relative al rilievo	--	

LINK ALTRE CRITICITÀ

Nessuna criticità collegata

IPOTESI DI SOLUZIONE

<div> <div>nuovo intervento max 1,5 %</div> <div>esempio 4% rischio ribaltamento</div> </div>	PS1374 (modificato) Demolizione della pavimentazione e sua ricostruzione con riduzione della pendenza trasversale Demolizione della pavimentazione del percorso a raso e sua ricostruzione, in cls architettonico, con riduzione della pendenza trasversale, con superficie piana e continua, da raccordare a raso e senza discontinuità alle pavimentazioni adiacenti, incluse demolizioni e ripristini. P. trasversale max 1,5%, dislivello da sede stradale max 10 cm.
	<div>STIMA DEL COSTO</div> <div>2.112 €</div>

PEBA Comune di Tarcento > Ambito Cimiteriale > CIMITERO DI TARENTO > Esterno			
Rilevatore 0034 Data Rilievo 13 Ottobre 2025 Ultimo aggiornamento scheda: 23 Ottobre 2025	Indirizzo via Angorie 55 - Tarcento (Udine)	LIV. di priorità 1	ID Scheda I 00FFL-00847

RILIEVO STATO DI FATTO

PERTINENZE DELL'EDIFICIO

SPAZIO ESTERNO

ITINERARIO PEDONALE

PERCORSO PEDONALE

PAVIMENTAZIONE

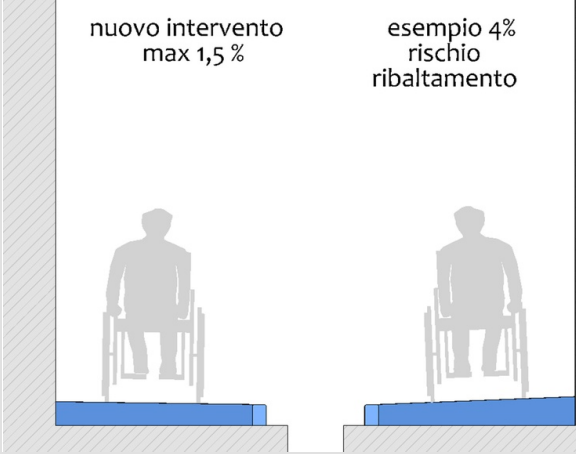


Sconnessioni	Si	
Dimensioni	X 100,00 cm	Y 1300,00 cm
Materiale	--	
Note relative al rilievo La deformazione provoca anche pendenza trasversale.		

LINK ALTRE CRITICITÀ

Nessuna criticità collegata

IPOTESI DI SOLUZIONE

<div> <div>nuovo intervento max 1,5 %</div> <div>esempio 4% rischio ribaltamento</div>  </div>	<p>(modificato)</p> <p>Demolizione della pavimentazione e sua ricostruzione con riduzione della pendenza trasversale</p> <p>Demolizione della pavimentazione del percorso a raso e sua ricostruzione, in cls architettonico, con riduzione della pendenza trasversale, con superficie piana e continua, da raccordare a raso e senza discontinuità alle pavimentazioni adiacenti, incluse demolizioni e ripristini.</p> <p>P. trasversale max 1,5%, dislivello da sede stradale max 10 cm.</p> <p>Per garantire la durabilità dell'interventuzione della larghezza di passaggio derivata dalla presenza della scala, si stima il rifacimento del percorso per la sua intera larghezza.</p>
	<div>STIMA DEL COSTO</div> <div>2.860 €</div>

PEBA Comune di Tarcento > Ambito Cimiteriale > CIMITERO DI TARENTO > Esterno			
Rilevatore 0034 Data Rilievo 13 Ottobre 2025 <small>Ultimo aggiornamento scheda: 05 Gennaio 2026</small>	Indirizzo via Angorie 55 - Tarcento (Udine)	LIV. di priorità 1	ID Scheda 00FFL-00848

RILIEVO STATO DI FATTO

<div> <div>PERTINENZE DELL'EDIFICIO</div> <div>SPAZIO ESTERNO</div> <div>ITINERARIO PEDONALE</div> <div>PERCORSO PEDONALE</div> <div>PAVIMENTAZIONE</div> </div>			
	Sconnessioni	Si	
	Dimensioni	X 300,00 cm	Y 2200,00 cm
	Materiale	--	
	Note relative al rilievo	--	

LINK ALTRE CRITICITÀ

00FFL-00849	LIV. 1	Altezza Dislivello via Angorie 55 - Tarcento (Udine)	Costo stimato --	
00FFL-00852	LIV. 1	Altezza Dislivello via Angorie 55 - Tarcento (Udine)	Costo stimato --	
00FFL-00855	LIV. 1	Altezza Dislivello via Angorie 55 - Tarcento (Udine)	Costo stimato --	

IPOTESI DI SOLUZIONE

	PS2315 (modificato) Pavimentazione del percorso sterrato - 2 Realizzazione di percorso in calcestruzzo architettonico, a contrasto cromatico rispetto alle superfici adiacenti e posto alla medesima quota, compresi strati sottostanti. Larghezza min 150 cm, eventuale p. longitudinale max 3%, privo di p. trasversale. Si suggerisce di realizzare un percorso con larghezza 150 cm posto in adiacenza al marciapiede del padiglione ottagonale e posto in continuità con le aree pavimentate del padiglione stesso, previo rilievo per la verifica delle quote.
	STIMA DEL COSTO Comprende 849, 852, 855 <div>3.630 €</div>

PEBA Comune di Tarcento > Ambito Cimiteriale > CIMITERO DI TARCENTO > Esterno			
Rilevatore 0034 Data Rilievo 13 Ottobre 2025 Ultimo aggiornamento scheda: 05 Gennaio 2026	Indirizzo via Angorie 55 - Tarcento (Udine)	LIV. di priorità 1	ID Scheda 00FFL-00849

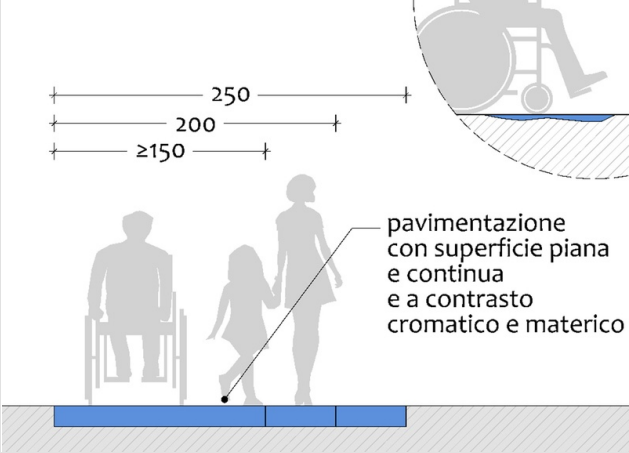
RILIEVO STATO DI FATTO

<div> <div>PERTINENZE DELL'EDIFICIO</div> <div>SPAZIO ESTERNO</div> <div>ITINERARIO PEDONALE</div> <div>PERCORSO PEDONALE</div> <div>DISLIVELLO</div> </div>			
 	Altezza	12	≤ 2,5 cm
	Dimensioni	X --	Y --
	Materiale	--	
	Note relative al rilievo	--	

LINK ALTRE CRITICITÀ

00FFL-00848	LIV. 1	Sconnessioni Pavimentazione via Angorie 55 - Tarcento (Udine)	Costo stimato 3630 €	
00FFL-00855	LIV. 1	Altezza Dislivello via Angorie 55 - Tarcento (Udine)	Costo stimato --	
00FFL-00852	LIV. 1	Altezza Dislivello via Angorie 55 - Tarcento (Udine)	Costo stimato --	

IPOTESI DI SOLUZIONE

	(modificato) Pavimentazione a raso dell'area adiacente	
	Pavimentazione a raso dell'area adiacente.	<div>STIMA DEL COSTO</div> <div>Computata in 848</div> <div>0 €</div>

Rilevatore **0034**
Data Rilievo **13 Ottobre 2025**
Ultimo aggiornamento scheda: 05 Gennaio 2026

Indirizzo
via Angorie 55 - Tarcento (Udine)

LIV.
di priorità
1

ID Scheda
I 00FFL-00851

RILIEVO STATO DI FATTO

EDIFICIO ACCESSO/INGRESSO **DISLIVELLO**

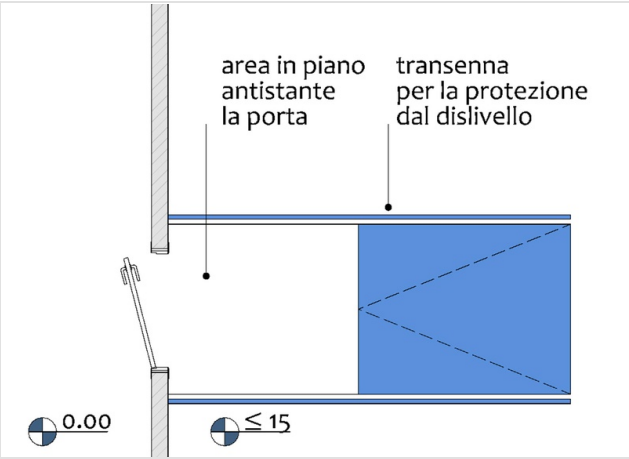


Altezza	9	≤ 2,5 cm
Dimensioni	X --	Y --
Materiale	--	
Note relative al rilievo	--	

LINK ALTRE CRITICITÀ

Nessuna criticità collegata

IPOTESI DI SOLUZIONE



PS1938 (modificato)
Realizzazione di area in piano antistante la porta e rampa (allineata)

Realizzazione di area in piano antistante la porta e rampa di raccordo, in calcestruzzo architettonico, incluse demolizioni e ripristini.

Area in piano min. 150x150 cm oltre l'eventuale spazio per l'apertura della porta nel rispetto delle dimensioni e degli spazi minimi di cui all'art.8.1.1 del D.M. 236/89, rampa con pendenza max 5%, da raccordare a raso e senza discontinuità alle pavimentazioni adiacenti, compresi cordolo h 10 cm, eventuali corrimano e/o parapetto in funzione all'altezza del dislivello.

Realizzare la rampa con larghezza pari alla porta.

STIMA DEL COSTO **2.250 €**

PEBA Comune di Tarcento > Ambito Cimiteriale > CIMITERO DI TARENTO > Esterno			
Rilevatore 0034 Data Rilievo 13 Ottobre 2025 Ultimo aggiornamento scheda: 05 Gennaio 2026	Indirizzo via Angorie 55 - Tarcento (Udine)	LIV. di priorità 1	ID Scheda I 00FFL-00852

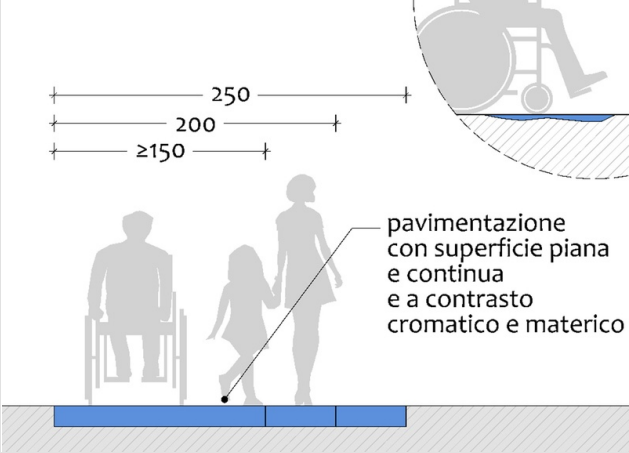
RILIEVO STATO DI FATTO

<div> <div>PERTINENZE DELL'EDIFICIO</div> <div>SPAZIO ESTERNO</div> <div>ITINERARIO PEDONALE</div> <div>PERCORSO PEDONALE</div> <div>DISLIVELLO</div> </div>			
 	Altezza	12	≤ 2,5 cm
	Dimensioni	X --	Y --
	Materiale	--	
	Note relative al rilievo	--	

LINK ALTRE CRITICITÀ

I 00FFL-00848	LIV. 1	Sconnessioni Pavimentazione via Angorie 55 - Tarcento (Udine)	Costo stimato 3630 €	
I 00FFL-00855	LIV. 1	Altezza Dislivello via Angorie 55 - Tarcento (Udine)	Costo stimato --	
I 00FFL-00849	LIV. 1	Altezza Dislivello via Angorie 55 - Tarcento (Udine)	Costo stimato --	

IPOTESI DI SOLUZIONE

	(modificato) Pavimentazione a raso dell'area adiacente Pavimentazione a raso dell'area adiacente.
	STIMA DEL COSTO Computata in 848 <div>0 €</div>

Rilevatore **0034**Data Rilievo **13 Ottobre 2025**

Ultimo aggiornamento scheda: 05 Gennaio 2026

Indirizzo

via Angorie 55 - Tarcento (Udine)

LIV.
di priorità
1

ID Scheda

I 00FFL-00854

RILIEVO STATO DI FATTO

EDIFICIO

ACCESSO/INGRESSO

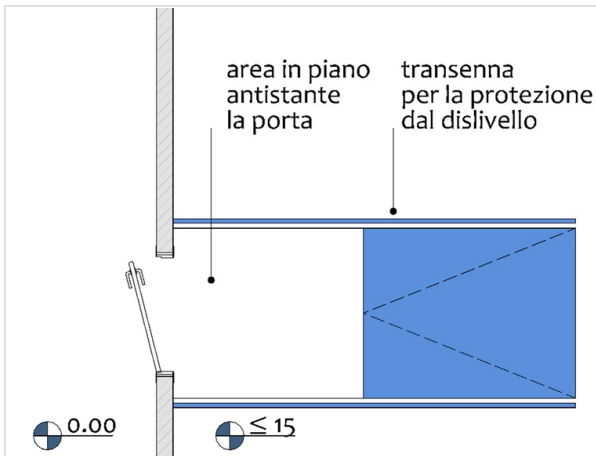
DISLIVELLO

Altezza **6** $\leq 2,5$
cmDimensioni **X --** **Y --**Materiale **--**Note relative al rilievo
--

LINK ALTRE CRITICITÀ

Nessuna criticità collegata

IPOTESI DI SOLUZIONE



PS1938 (modificato)

Realizzazione di area in piano antistante la porta e rampa (allineata)

Realizzazione di area in piano antistante la porta e rampa di raccordo, in calcestruzzo architettonico, incluse demolizioni e ripristini.

Area in piano min. 150x150 cm oltre l'eventuale spazio per l'apertura della porta nel rispetto delle dimensioni e degli spazi minimi di cui all'art.8.1.1 del D.M. 236/89, rampa con pendenza max 5%, da raccordare a raso e senza discontinuità alle pavimentazioni adiacenti, compresi cordolo h 10 cm, eventuali corrimano e/o parapetto in funzione all'altezza del dislivello.

Realizzare la rampa con larghezza pari alla porta.

STIMA DEL COSTO

2.250 €

PEBA Comune di Tarcento > Ambito Cimiteriale > CIMITERO DI TARCENTO > Esterno			
Rilevatore 0034 Data Rilievo 13 Ottobre 2025 Ultimo aggiornamento scheda: 05 Gennaio 2026	Indirizzo via Angorie 55 - Tarcento (Udine)	LIV. di priorità 1	ID Scheda 00FFL-00855

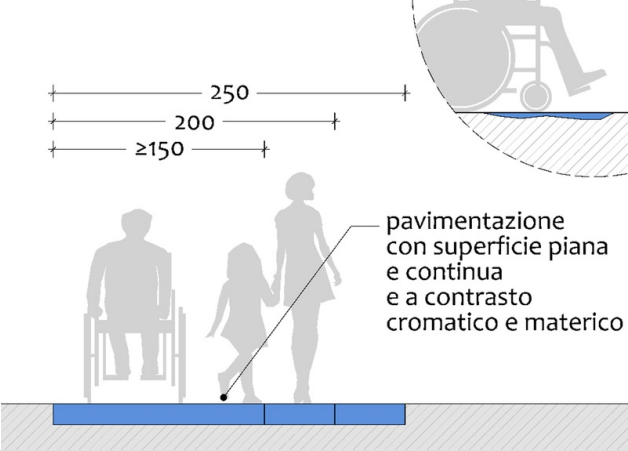
RILIEVO STATO DI FATTO

<div> <div>PERTINENZE DELL'EDIFICIO</div> <div>SPAZIO ESTERNO</div> <div>ITINERARIO PEDONALE</div> <div>PERCORSO PEDONALE</div> <div>DISLIVELLO</div> </div>			
 	Altezza	6	≤ 2,5 cm
	Dimensioni	X --	Y --
	Materiale	--	
	Note relative al rilievo	--	

LINK ALTRE CRITICITÀ

00FFL-00848	LIV. 1	Sconnessioni Pavimentazione via Angorie 55 - Tarcento (Udine)	Costo stimato 3630 €	
00FFL-00852	LIV. 1	Altezza Dislivello via Angorie 55 - Tarcento (Udine)	Costo stimato --	
00FFL-00849	LIV. 1	Altezza Dislivello via Angorie 55 - Tarcento (Udine)	Costo stimato --	

IPOTESI DI SOLUZIONE

	(modificato) Pavimentazione a raso dell'area adiacente.	
	Pavimentazione a raso dell'area adiacente.	<div>STIMA DEL COSTO</div> <div>Computata in 848</div> <div>0 €</div>

Rilevatore **0034**
Data Rilievo **13 Ottobre 2025**
Ultimo aggiornamento scheda: 05 Gennaio 2026

Indirizzo
via Angorie 55 - Tarcento (Udine)

LIV.
di priorità
1

ID Scheda
I 00FFL-00856

RILIEVO STATO DI FATTO

EDIFICIO ACCESSO/INGRESSO **DISLIVELLO**

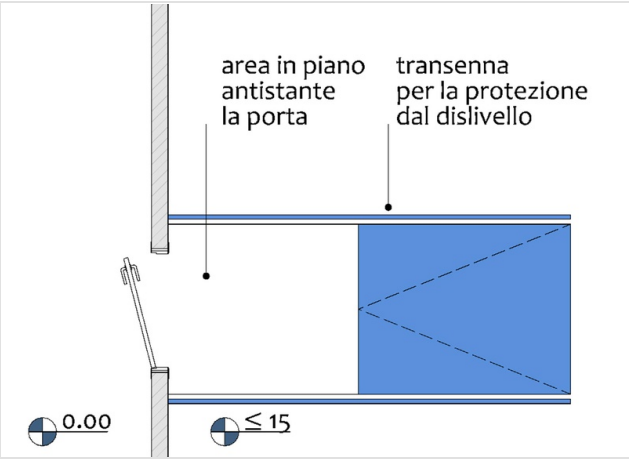


Altezza	7	≤ 2,5 cm
Dimensioni	X --	Y --
Materiale	--	
Note relative al rilievo	--	

LINK ALTRE CRITICITÀ

Nessuna criticità collegata

IPOTESI DI SOLUZIONE



PS1938 (modificato)
Realizzazione di area in piano antistante la porta e rampa (allineata)
Realizzazione di area in piano antistante la porta e rampa di raccordo, in calcestruzzo architettonico, incluse demolizioni e ripristini.
Area in piano min. 150x150 cm oltre l'eventuale spazio per l'apertura della porta nel rispetto delle dimensioni e degli spazi minimi di cui all'art.8.1.1 del D.M. 236/89, rampa con pendenza max 5%, da raccordare a raso e senza discontinuità alle pavimentazioni adiacenti, compresi cordolo h 10 cm, eventuali corrimano e/o parapetto in funzione all'altezza del dislivello.
Realizzare la rampa con larghezza pari alla porta.

STIMA DEL COSTO **2.250 €**

PEBA Comune di Tarcento > Ambito Cimiteriale > CIMITERO DI TARENTO > Esterno			
Rilevatore 0034 Data Rilievo 13 Ottobre 2025 <small>Ultimo aggiornamento scheda: 23 Ottobre 2025</small>	Indirizzo via Angorie 55 - Tarcento (Udine)	LIV. di priorità 1	ID Scheda I 00FFL-00858

RILIEVO STATO DI FATTO

PERTINENZE DELL'EDIFICIO

SPAZIO ESTERNO

ITINERARIO PEDONALE

PERCORSO PEDONALE

PROTEZIONE



Assenza	Si	
Dimensioni	X --	Y 700,00 cm
Materiale	--	
Note relative al rilievo Dislivello 13 cm. Due aree simmetriche rispetto all'edificio.		

LINK ALTRE CRITICITÀ

Nessuna criticità collegata

IPOTESI DI SOLUZIONE

	PS2321 (modificato) Verniciatura dello spigolo del gradino Verniciatura in colore rosso dello spigolo del gradino per evidenziare la presenza del dislivello non eliminabile.
	STIMA DEL COSTO <div>140 €</div>

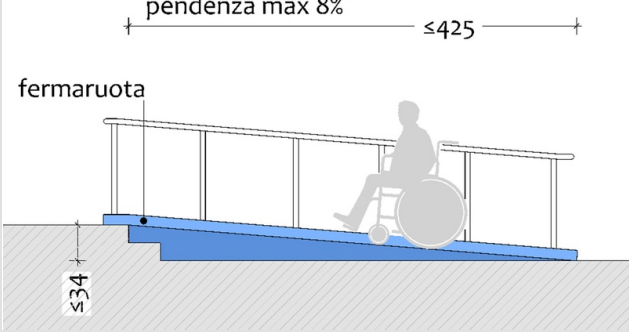
RILIEVO STATO DI FATTO

PERTINENZE DELL'EDIFICIO	SPAZIO ESTERNO	ITINERARIO PEDONALE	PERCORSO PEDONALE	DISLIVELLO
<div><div></div><div></div></div>				
Altezza	12	≤ 2,5 cm		
Dimensioni	X 270,00 cm	Y	--	
Materiale	--			
Note relative al rilievo	--			

LINK ALTRE CRITICITÀ

Nessuna criticità collegata

IPOTESI DI SOLUZIONE

<div><p>dislivello max 2 alzate pendenza max 8%</p><p>fermaruota</p></div>	<p>PS0477 (modificato) Realizzazione di rampa breve di raccordo</p> <p>Realizzazione di rampa breve di raccordo, in cls architettonico, da collegare a raso e senza discontinuità alle pavimentazioni adiacenti, con cordolo laterale a contrasto cromatico rispetto all'area a quota inferiore, incluse demolizioni e ripristini.</p> <p>P. longitudinale max 5% (8% in caso di impossibilità), priva di p. trasversale.</p> <p>Realizzare la rampa in adiacenza alla parete, trovando una diversa collocazione per la rastelliera (rif. Scheda 865).</p>
	<div>STIMA DEL COSTO1.374 €</div>

Rilevatore **0034**
Data Rilievo **13 Ottobre 2025**
Ultimo aggiornamento scheda: 23 Ottobre 2025

Indirizzo
via Angorie 55 - Tarcento (Udine)

LIV.
di priorità
1

ID Scheda
I 00FFL-00862

RILIEVO STATO DI FATTO

PERTINENZE DELL'EDIFICIO

SPAZIO ESTERNO

ITINERARIO PEDONALE

PERCORSO PEDONALE

OSTACOLO VERTICALE




Rastrelliera

Si

Dimensioni

X --

Y --

Materiale

--

Note relative al rilievo

--

LINK ALTRE CRITICITÀ

Nessuna criticità collegata

IPOTESI DI SOLUZIONE

	PS0904 (modificato) Spostamento della rastrelliera Spostamento della rastrelliera in area esterna al percorso in modo da non provocare restringimenti e non costituire ostacolo lungo la guida naturale per le persone con disabilità visive. Larghezza libera del percorso min 120 cm.
	STIMA DEL COSTO 50 €

PEBA Comune di Tarcento > Ambito Cimiteriale > CIMITERO DI TARENTO > Esterno			
Rilevatore 0034 Data Rilievo 13 Ottobre 2025 <small>Ultimo aggiornamento scheda: 23 Ottobre 2025</small>	Indirizzo via Angorie 55 - Tarcento (Udine)	LIV. di priorità 1	ID Scheda I 00FFL-00864

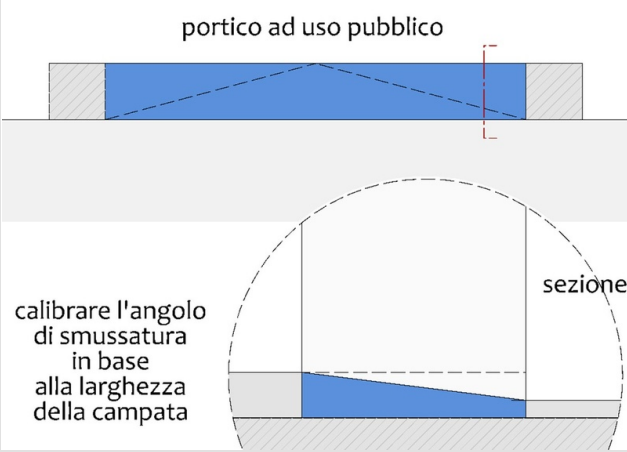
RILIEVO STATO DI FATTO

<div><div>PERTINENZE DELL'EDIFICIO</div><div>SPAZIO ESTERNO</div><div>ITINERARIO PEDONALE</div><div>PERCORSO PEDONALE</div><div>DISLIVELLO</div></div>			
	Altezza	12	≤ 2,5 cm
	Dimensioni	X 240,00 cm	Y --
	Materiale	--	
	Note relative al rilievo	--	

LINK ALTRE CRITICITÀ

Nessuna criticità collegata

IPOTESI DI SOLUZIONE

	PS2322 (modificato) Realizzazione di rampa inserita nell'imbotte o nella campata Realizzazione di rampa all'interno dell'imbotte o della campata, in calcestruzzo architettonico con pavimentazione a contrasto cromatico rispetto alla superficie in piano, larghezza pari a quella del varco, pendenza longitudinale max 5% (8% in caso di impossibilità). Compreso corrimano ancorato alle pareti laterali.
	STIMA DEL COSTO 980 €

PEBA Comune di Tarcento > Ambito Cimiteriale > CIMITERO DI TARCENTO > Esterno			
Rilevatore 0034 Data Rilievo 13 Ottobre 2025 Ultimo aggiornamento scheda: 23 Ottobre 2025	Indirizzo via Angorie 55 - Tarcento (Udine)	LIV. di priorità 1	ID Scheda I 00FFL-00865

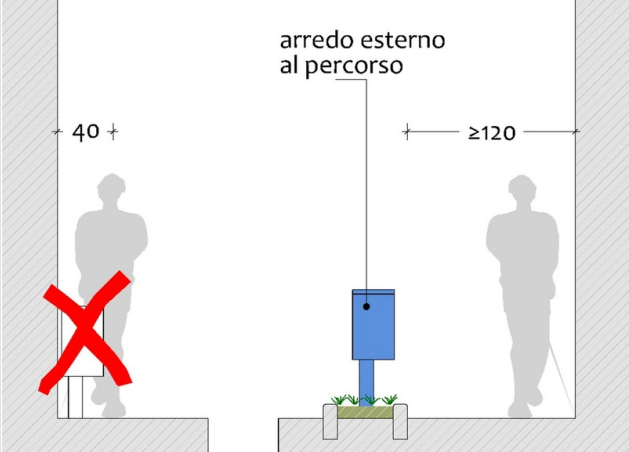
RILIEVO STATO DI FATTO

PERTINENZE DELL'EDIFICIO	SPAZIO ESTERNO	ITINERARIO PEDONALE	PERCORSO PEDONALE	OSTACOLO VERTICALE
				Altro Si Dimensioni X -- Y -- Materiale -- Note relative al rilievo --

LINK ALTRE CRITICITÀ

Nessuna criticità collegata

IPOTESI DI SOLUZIONE

		PS2324 (modificato) Identificazione di area per il deposito della scala Identificazione di un'area nella quale depositare la scala dopo l'uso per permettere la percorribilità dei percorsi (rif. Scheda 867). Compresa segnaletica per l'individuazione dell'area e per l'informazione degli utenti.
STIMA DEL COSTO		150 €

Rilevatore **0034**
Data Rilievo **13 Ottobre 2025**
Ultimo aggiornamento scheda: 23 Ottobre 2025

Indirizzo
via Angorie 55 - Tarcento (Udine)

LIV.
di priorità
1

ID Scheda
I 00FFL-00867

RILIEVO STATO DI FATTO

PERTINENZE DELL'EDIFICIO	SPAZIO ESTERNO	ITINERARIO PEDONALE	PERCORSO PEDONALE	DISLIVELLO
				
Altezza	12	≤ 2,5 cm		
Dimensioni	X 240,00 cm	Y	--	
Materiale	--			
Note relative al rilievo	--			

LINK ALTRE CRITICITÀ

Nessuna criticità collegata

IPOTESI DI SOLUZIONE

	<p>PS2322 (modificato) Realizzazione di rampa inserita nell'imbotte o nella campata</p> <p>Realizzazione di rampa all'interno dell'imbotte o della campata, in calcestruzzo architettonico con pavimentazione a contrasto cromatico rispetto alla superficie in piano, larghezza pari a quella del varco, pendenza longitudinale max 5% (8% in caso di impossibilità). Compreso corrimano ancorato alle pareti laterali.</p> <p>In alternativa, il dislivello può essere delimitato con transenna o altro elemento ad alta visibilità e l'area impiegata per il deposito della scala (rif. Scheda 865).</p>
	<p>STIMA DEL COSTO</p> <p>980 €</p>

PEBA Comune di Tarcento > Ambito Cimiteriale > CIMITERO DI TARENTO > Esterno			
Rilevatore 0034 Data Rilievo 13 Ottobre 2025 Ultimo aggiornamento scheda: 23 Ottobre 2025	Indirizzo via Angorie 55 - Tarcento (Udine)	LIV. di priorità 1	ID Scheda I 00FFL-00869


RILIEVO STATO DI FATTO

<div> <div>PERTINENZE DELL'EDIFICIO</div> <div>SPAZIO ESTERNO</div> <div>ITINERARIO PEDONALE</div> <div>PERCORSO PEDONALE</div> <div>DISLIVELLO</div> </div>			
	Altezza	12	≤ 2,5 cm
	Dimensioni	X --	Y --
	Materiale	--	
	Note relative al rilievo Due campate.		

LINK ALTRE CRITICITÀ

Nessuna criticità collegata

IPOTESI DI SOLUZIONE

<div> <div>portico ad uso pubblico</div>  <div>calibrare l'angolo di smussatura in base alla larghezza della campata</div> </div>	PS2322 (modificato) Realizzazione di rampa inserita nell'imbotte o nella campata Realizzazione di rampa all'interno dell'imbotte o della campata, in calcestruzzo architettonico con pavimentazione a contrasto cromatico rispetto alla superficie in piano, larghezza pari a quella del varco, pendenza longitudinale max 5% (8% in caso di impossibilità). Compreso corrimano ancorato alle pareti laterali. Stimate due rampe.
	<div>STIMA DEL COSTO</div> <div>1.960 €</div>

PEBA Comune di Tarcento > Ambito Cimiteriale > CIMITERO DI TARENTO > Esterno			
Rilevatore 0034 Data Rilievo 13 Ottobre 2025 Ultimo aggiornamento scheda: 23 Ottobre 2025	Indirizzo via Angorie 55 - Tarcento (Udine)	LIV. di priorità 3	ID Scheda I 00FFL-00870

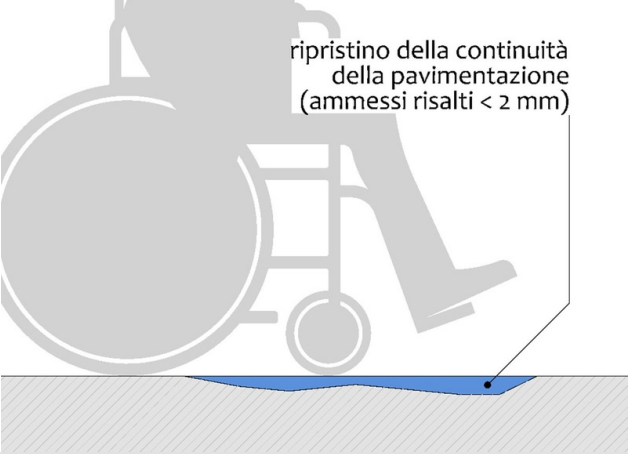
RILIEVO STATO DI FATTO

<div> <div>PERTINENZE DELL'EDIFICIO</div> <div>SPAZIO ESTERNO</div> <div>ITINERARIO PEDONALE</div> <div>PERCORSO PEDONALE</div> <div>PAVIMENTAZIONE</div> </div>			
		Sconnessioni	Si
		Dimensioni	X -- Y --
		Materiale	--
		Note relative al rilievo	--

LINK ALTRE CRITICITÀ

Nessuna criticità collegata

IPOTESI DI SOLUZIONE

	PS0181 (modificato) Riparazione puntuale della pavimentazione Riparazione puntuale della pavimentazione mediante demolizione e ricostruzione in materiale analogo all'esistente per ripristinare la planarità e la continuità del piano di calpestio, da raccordare a raso e senza discontinuità alle pavimentazioni adiacenti.
	<div>STIMA DEL COSTO</div> <div>300 €</div>

Rilevatore **0034**
Data Rilievo **13 Ottobre 2025**
Ultimo aggiornamento scheda: 23 Ottobre 2025

Indirizzo
via Angorie 55 - Tarcento (Udine)

LIV.
di priorità
1

ID Scheda
I 00FFL-00878

RILIEVO STATO DI FATTO

PERTINENZE DELL'EDIFICIO

SPAZIO ESTERNO

ITINERARIO PEDONALE

PERCORSO PEDONALE

PAVIMENTAZIONE

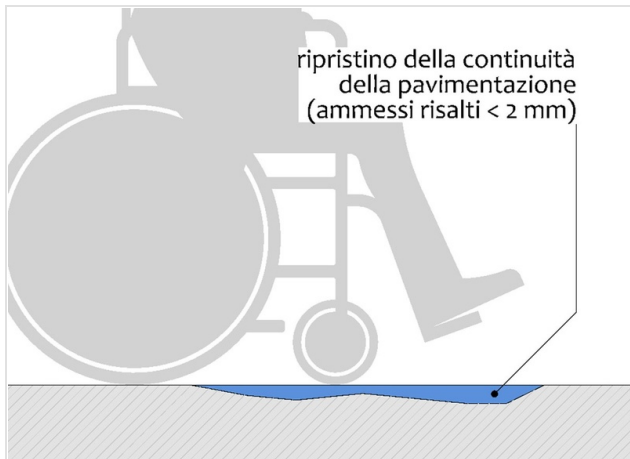


Sconnessioni	Si	
Dimensioni	X	Y --
	130,00	cm
Materiale	--	
Note relative al rilievo	--	

LINK ALTRE CRITICITÀ

Nessuna criticità collegata

IPOTESI DI SOLUZIONE



PS0181 (modificato)

Riparazione puntuale della pavimentazione

Riparazione puntuale della pavimentazione mediante demolizione e ricostruzione in materiale analogo all'esistente per ripristinare la planarità e la continuità del piano di calpestio, da raccordare a raso e senza discontinuità alle pavimentazioni adiacenti.

STIMA DEL COSTO

150 €

PEBA Comune di Tarcento > Ambito Cimiteriale > CIMITERO DI TARENTO > Esterno			
Rilevatore 0034 Data Rilievo 13 Ottobre 2025 Ultimo aggiornamento scheda: 23 Ottobre 2025	Indirizzo via Angorie 55 - Tarcento (Udine)	LIV. di priorità 2	ID Scheda I 00FFL-00879


RILIEVO STATO DI FATTO

<div><div>PERTINENZE DELL'EDIFICIO</div><div>SPAZIO ESTERNO</div><div>ITINERARIO PEDONALE</div><div>PERCORSO PEDONALE</div><div>OSTACOLO VERTICALE</div></div>			
<div></div>	Altro	Si	
	Dimensioni	X 130,00 cm	Y --
	Materiale	--	
	Note relative al rilievo Ghiaia		

LINK ALTRE CRITICITÀ



Nessuna criticità collegata

IPOTESI DI SOLUZIONE

	PS2325 (modificato) Intensificazione degli interventi di manutenzione / pulizia Considerate le condizioni di contesto, deve essere segnalata all'ufficio competente la necessità di intensificare gli interventi di manutenzione o di pulizia del percorso pedonale pubblico.
	<div>STIMA DEL COSTO</div> <div>50 €</div>

PEBA Comune di Tarcento > Ambito Cimiteriale > CIMITERO DI TARENTO > Esterno			
Rilevatore 0034 Data Rilievo 13 Ottobre 2025 <small>Ultimo aggiornamento scheda: 05 Gennaio 2026</small>	Indirizzo via Angorie 55 - Tarcento (Udine)	LIV. di priorità 3	ID Scheda I 00FFL-00881


RILIEVO STATO DI FATTO

<div>EDIFICIO</div> <div>ACCESSO/INGRESSO</div> <div>DISLIVELLO</div>			
 	Altezza	1	≤ 2,5 cm
	Dimensioni	X 120,00 cm	Y --
	Materiale	--	
	Note relative al rilievo Verificare se si tratta di area a servizio del cimitero.		

LINK ALTRE CRITICITÀ

Nessuna criticità collegata

IPOTESI DI SOLUZIONE

	PS0174 (modificato) Mantenimento stato di fatto Considerando le condizioni di contesto o di uso e che l'eliminazione della criticita' comporta interventi particolarmente invasivi, si ritiene di non prescrivere, in sede di PEBA, l'intervento di eliminazione.
	STIMA DEL COSTO <div>0 €</div>

PEBA Comune di Tarcento > Ambito Cimiteriale > CIMITERO DI TARENTO > Esterno

Rilevatore 0034 Data Rilievo 13 Ottobre 2025 <small>Ultimo aggiornamento scheda: 23 Ottobre 2025</small>	Indirizzo via Angorie 55 - Tarcento (Udine)	LIV. di priorità 3	ID Scheda I 00FFL-00882
--	---	---------------------------------	-----------------------------------

RILIEVO STATO DI FATTO

PERTINENZE DELL'EDIFICIO

SPAZIO ESTERNO

ITINERARIO PEDONALE

PERCORSO PEDONALE

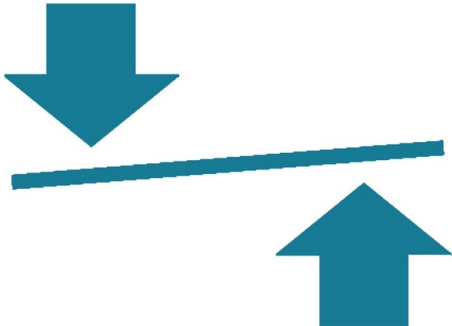
DISLIVELLO

		Altezza 9 <small>≤ 2,5 cm</small>
		Dimensioni X -- Y --
		Materiale --
Note relative al rilievo Ingresso non utilizzato chiuso con lucchetto.		

LINK ALTRE CRITICITÀ

Nessuna criticità collegata

IPOTESI DI SOLUZIONE

	<p>PS0991 (modificato) Mantenimento stato di fatto</p> <p>Considerando la presenza di un diverso percorso utilizzabile da persone con disabilità motorie per l'accesso all'area, si ritiene di non prescrivere nel P.E.B.A. l'eliminazione del dislivello.</p>
STIMA DEL COSTO	
0 €	

PEBA Comune di Tarcento > Ambito Cimiteriale > CIMITERO DI TARENTO > Esterno			
Rilevatore 0034 Data Rilievo 13 Ottobre 2025 Ultimo aggiornamento scheda: 23 Ottobre 2025	Indirizzo via Angorie 55 - Tarcento (Udine)	LIV. di priorità 1	ID Scheda I 00FFL-00885

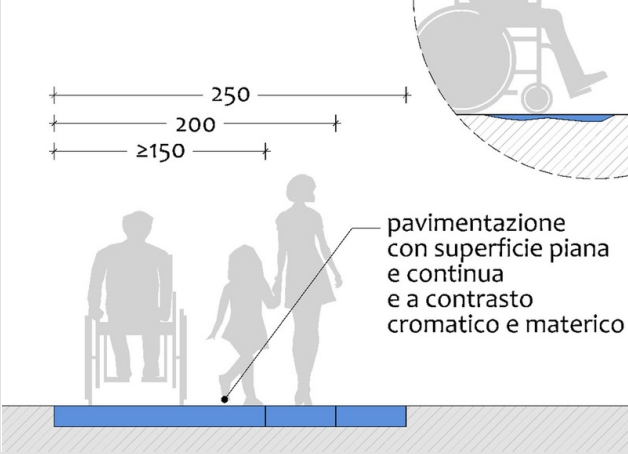
RILIEVO STATO DI FATTO

<div> <div>PERTINENZE DELL'EDIFICIO</div> <div>SPAZIO ESTERNO</div> <div>ITINERARIO PEDONALE</div> <div>PERCORSO PEDONALE</div> <div>PAVIMENTAZIONE</div> </div>			
	Sconnessioni	Si	
	Dimensioni	X 150,00 cm	Y 3500,00 cm
	Materiale	--	
	Note relative al rilievo	--	

LINK ALTRE CRITICITÀ

Nessuna criticità collegata

IPOTESI DI SOLUZIONE

	PS2315 (modificato) Pavimentazione del percorso sterrato - 2 Realizzazione di percorso in calcestruzzo architettonico, a contrasto cromatico rispetto alle superfici adiacenti e posto alla medesima quota, compresi strati sottostanti. Larghezza min 150 cm, eventuale p. longitudinale max 3%, privo di p. trasversale.
	<div>STIMA DEL COSTO</div> <div>5.775 €</div>

Rilevatore **0034**
Data Rilievo **13 Ottobre 2025**
Ultimo aggiornamento scheda: 23 Ottobre 2025

Indirizzo
via Angorie 55 - Tarcento (Udine)

LIV.
di priorità
2

ID Scheda
I 00FFL-00888

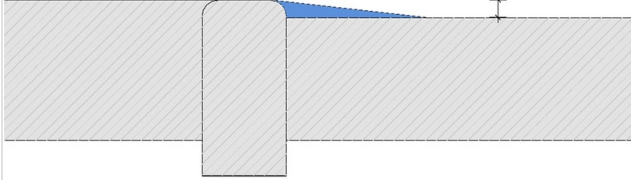
RILIEVO STATO DI FATTO

PERTINENZE DELL'EDIFICIO		SPAZIO ESTERNO		ITINERARIO PEDONALE		PERCORSO PEDONALE		DISLIVELLO	
									
Altezza					3		≤ 2,5 cm		
Dimensioni					X 280,00 cm		Y --		
Materiale					--				
Note relative al rilievo									
Anche sconnessione della fascia di contatto tra asfalto e soglia in calcestruzzo.									

LINK ALTRE CRITICITÀ

Nessuna criticità collegata

IPOTESI DI SOLUZIONE

 <p>*misura indicativa</p>	<p>PS1483 (modificato) Realizzazione di raccordo tra le pavimentazioni (dislivello tra 2,5 cm e 5 cm)</p> <p>Realizzazione di raccordo tra le pavimentazioni mediante rifacimento, in medesimo materiale, della fascia di contatto per collegare a raso e senza discontinuità le pavimentazioni adiacenti, incluse demolizioni e ripristini. Lunghezza come intera fascia di contatto, larghezza min 40 cm o secondo le caratteristiche del contesto, privo di p. trasversale.</p>	
	<table><tr><td>STIMA DEL COSTO</td><td>175 €</td></tr></table>	STIMA DEL COSTO
STIMA DEL COSTO	175 €	

Rilevatore **0034**
Data Rilievo **13 Ottobre 2025**
Ultimo aggiornamento scheda: 23 Ottobre 2025

Indirizzo
via Angorie 55 - Tarcento (Udine)

LIV.
di priorità
2

ID Scheda
I 00FFL-00890

RILIEVO STATO DI FATTO


PERTINENZE DELL'EDIFICIO

SPAZIO ESTERNO

ITINERARIO PEDONALE

PERCORSO PEDONALE

PAVIMENTAZIONE



Sconnessioni

Si

Dimensioni

X

160,00

cm

Y

400,00

cm

Materiale

--

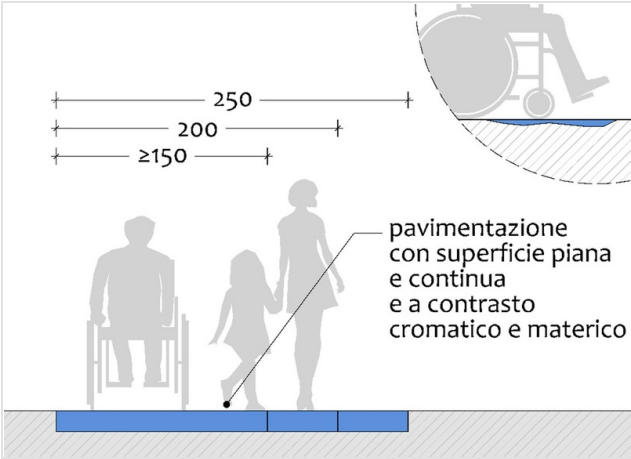
Note relative al rilievo

Per collegare i due percorsi paralleli e facilitare il raggiungimento della fontana, attualmente con pavimentazione sterrata, e dei servizi igienici posti oltre la porta visibile in secondo piano nella foto.

LINK ALTRE CRITICITÀ



Nessuna criticità collegata

IPOTESI DI SOLUZIONE

	<p>PS2315 (modificato)</p> <p>Pavimentazione del percorso sterrato - 2</p> <p>Realizzazione di percorso in calcestruzzo architettonico, a contrasto cromatico rispetto alle superfici adiacenti e posto alla medesima quota, compresi strati sottostanti.</p>
	<div>STIMA DEL COSTO</div> <div>704 €</div>

PEBA Comune di Tarcento > Ambito Cimiteriale > CIMITERO DI TARENTO > Esterno			
Rilevatore 0034 Data Rilievo 13 Ottobre 2025 Ultimo aggiornamento scheda: 23 Ottobre 2025	Indirizzo via Angorie 55 - Tarcento (Udine)	LIV. di priorità 1	ID Scheda I 00FFL-00892

RILIEVO STATO DI FATTO

<div>EDIFICIO</div> <div>SERVIZIO IGIENICO</div>			
 	Assenza	Si	
	Dimensioni	X --	Y --
	Materiale	--	
	Note relative al rilievo	--	

LINK ALTRE CRITICITÀ

Nessuna criticità collegata

IPOTESI DI SOLUZIONE

	PS0143 (modificato) Realizzazione di servizio igienico accessibile - sostituzione sanitari ed accessori Modifiche al servizio igienico esistente al fine di realizzare un servizio accessibile anche a persona su sedia a ruote o con ridotta capacità motoria mediante l'installazione, con adeguati spazi per l'approccio e l'uso, di sanitari ed accessori di tipo NON dedicato, maniglioni, eventuale inversione del verso di apertura della porta, ecc. incluse ordinarie opere edili ed idrauliche di adeguamento.
	<div>STIMA DEL COSTO</div> <div>4.500 €</div>

PEBA Comune di Tarcento > Ambito Cimiteriale > CIMITERO DI TARENTO > Esterno			
Rilevatore 0034 Data Rilievo 13 Ottobre 2025 Ultimo aggiornamento scheda: 05 Gennaio 2026	Indirizzo via Angorie 55 - Tarcento (Udine)	LIV. di priorità 2	ID Scheda I 00FFL-00893

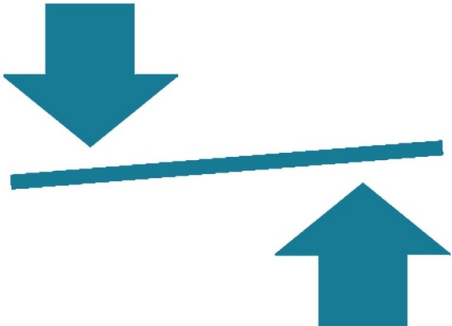
RILIEVO STATO DI FATTO

<div> <div>PERTINENZE DELL'EDIFICIO</div> <div>SPAZIO ESTERNO</div> <div>ITINERARIO PEDONALE</div> <div>PERCORSO PEDONALE</div> </div>			
<div>   </div>	Percorso raccordato solo da gradini		Si
	Dimensioni		X 40,00 cm Y --
	Materiale		--
	Note relative al rilievo		--

LINK ALTRE CRITICITÀ

Nessuna criticità collegata

IPOTESI DI SOLUZIONE

	PS0992 (modificato) Mantenimento stato di fatto Considerando le condizioni di contesto o di uso (presenza di percorso alternativo) e che l'eliminazione della criticita' comporta interventi particolarmente invasivi, si ritiene di non prescrivere, in sede di PEBA, l'intervento di eliminazione consistente nella realizzazione di una rampa a due tratti con interposto pianerottolo. L'installazione di servoscala viene ritenuta una soluzione non consigliabile.
	STIMA DEL COSTO <div>0 €</div>

Rilevatore **0034**
Data Rilievo **13 Ottobre 2025**
Ultimo aggiornamento scheda: 23 Ottobre 2025

Indirizzo
via Angorie 55 - Tarcento (Udine)

LIV.
di priorità
2

ID Scheda
I 00FFL-00896

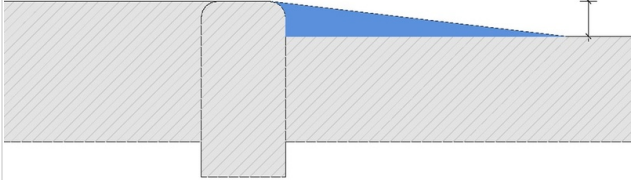
RILIEVO STATO DI FATTO

PERTINENZE DELL'EDIFICIO		SPAZIO ESTERNO		ITINERARIO PEDONALE		ACCESSO		DISLIVELLO	
									
Altezza		5		≤ 2,5 cm					
Dimensioni		X --		Y --					
Materiale		--							
Note relative al rilievo		--							

LINK ALTRE CRITICITÀ

Nessuna criticità collegata

IPOTESI DI SOLUZIONE

 <p>*misura indicativa</p>	<p>PS0448 (modificato) Realizzazione di raccordo tra le pavimentazioni (dislivello tra 2,5 cm e 5 cm)</p> <p>Realizzazione di raccordo tra le pavimentazioni mediante rifacimento, in calcestruzzo, della fascia di contatto per collegare a raso e senza discontinuità le pavimentazioni adiacenti, incluse demolizioni e ripristini. Lunghezza come intera fascia di contatto, larghezza min 40 cm o secondo le caratteristiche del contesto, privo di p. trasversale.</p>
	<p>STIMA DEL COSTO</p> <p>175 €</p>

Rilevatore **0034**
Data Rilievo **13 Ottobre 2025**
Ultimo aggiornamento scheda: 23 Ottobre 2025

Indirizzo
via Angorie 55 - Tarcento (Udine)

LIV.
di priorità
1

ID Scheda
I 00FFL-00898

RILIEVO STATO DI FATTO

PERTINENZE DELL'EDIFICIO

SPAZIO ESTERNO

ITINERARIO PEDONALE

PERCORSO PEDONALE

SEGNALETICA INFORMATIVA



Assenza	Si
Dimensioni	X -- Y --
Materiale	--
Note relative al rilievo Indicazione parcheggio accessibile prossimo agli ingressi accessibili all'intero cimitero.	

LINK ALTRE CRITICITÀ

I 00FFL-00823LIV.
1**Assenza Segnaletica informativa**
via Angorie 55 - Tarcento (Udine)Costo stimato
1200 €**I 00FFL-00825**LIV.
1**Altezza Dislivello**
via Angorie 55 - Tarcento (Udine)Costo stimato
--

IPOTESI DI SOLUZIONE

**PS0957 (modificato)**
Installazione di segnaletica per il wayfinding

Installazione di pannello con freccia di direzione ed indicazione grafica e testuale ad alta visibilità in posizione tale da agevolarne il riconoscimento e la comprensione dalla direzione di avvicinamento prevalente.

STIMA DEL COSTO
Computata in 823**0 €**

PEBA Comune di Tarcento > Ambito Cimiteriale > CIMITERO DI TARCENTO > Esterno			
Rilevatore 0034 Data Rilievo 05 Gennaio 2026 Ultimo aggiornamento scheda: 08 Gennaio 2026	Indirizzo via Angorie 55 - Tarcento (Udine)	LIV. di priorità 1	ID Scheda I 00FFL-00938

RILIEVO STATO DI FATTO

PERTINENZE DELL'EDIFICIO

SPAZIO ESTERNO

ITINERARIO PEDONALE

PERCORSO PEDONALE




Percorso
raccordato solo
da gradini

Si

Dimensioni

X -- Y --

Materiale

--

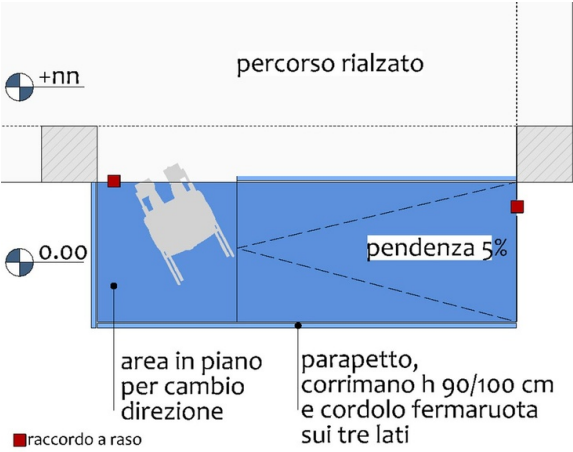
Note relative al rilievo



Gradini verso l'area porticata. Si segnala che la delimitazione di alcune cappelle interrompe la continuità del percorso rialzato. Su entrambi i lati perimetrali.

LINK ALTRE CRITICITÀ

Nessuna criticità collegata

IPOTESI DI SOLUZIONE

	PS2524 (modificato) Realizzazione di rampa con area in piano Raccordo del percorso a raso al percorso pedonale rialzato mediante realizzazione di rampa e di area in piano per cambio di direzione, con pavimentazione in lastre di pietra, incluse demolizioni e ripristini. Area in piano min. 150x150 cm, rampa con pendenza max 5% (salvo impossibilità), da raccordare a raso e senza discontinuità alle pavimentazioni adiacenti, compresi cordolo h 10 cm, corrimano e/o parapetto in funzione all'altezza del dislivello. Considerate le caratteristiche del contesto, devono essere realizzate due rampe simmetriche per non interrompere la continuità del percorso previsto alla Scheda 835. Stimati due collegamenti, uno su ciascun lato. Definire in fase di progettazione la posizione ottimale dei due raccordi.
	STIMA DEL COSTO <div>13.000 €</div>

PEBA Comune di Tarcento > Ambito Cimiteriale		
Data Rilievo 10 Dicembre 2025 <small>Ultimo aggiornamento scheda: 08 Gennaio 2026</small>	ID Rilevatore 0034	ID Scheda SI 39530
SI_Cimitero di Tarcento		
		
Indirizzo	via Angorie	
Numero Di Livelli	Esterno	
Pertinenze		
Parcheggi Riservati A Persone Con Disabilità	Si, nell'area parcheggio ovest	
Spazio Di Primo Contatto Con Il Pubblico		
Servizi Igienici Riservati A Persone Con Disabilità		
Zona Riservata Al Pubblico (Tra Gli Spettatori)		
Collegamenti Verticali Interni		
Collegamenti Verticali Esterni	Scale - Rampe	
Segnaletica Informativa	No	
Percorso Di Avvicinamento		
Ingressi	Ingresso accessibile: ingresso ovest	
Interventi Esterni Al Peba Previsti Nel Breve Periodo	No	

CRITICITÀ TOTALI:	COSTO TOTALE
45	121053 €



TABELLA DI VALUTAZIONE PRIORITÀ



Destinazione D'Uso	Sanità	
ELEMENTI DI VALUTAZIONE	QUANTITÀ	VALORE
Edificio aperto al pubblico	1	3
+50% della superficie aperto al pubblico	1	3
Rilevanza sovracomunale	1	3
Rilevanza simbolica per comunità/interesse turistico	1	5
SUB TOTALE		
Priorità della Pubblica Amministrazione	Alta	10,40
Segnalazioni dei cittadini	Alta	12,48



TOTALE	74,88
--------	-------

PEBA Comune di Tarcento > Ambito Cimiteriale		
Data Rilievo 10 Dicembre 2025 <small>Ultimo aggiornamento scheda: 08 Gennaio 2026</small>	ID Rilevatore 0034	ID Scheda SI 39530
SI_Cimitero di Tarcento		

CRITICITÀ PIÙ RILEVANTI

	LIV. 1	I 00FFL-00833 Sconnessioni via Angorie 55 - Tarcento (Udine)	Costo stimato 6600 €	
DESC. STATO DI FATTO	Percorsi pedonali con pavimentazione in ghiaino sciolto. Criticità comune a tutti i percorsi di attraversamento del cimitero.			
DESC. PROGETTO				

	LIV. 1	I 00FFL-00860 Altezza via Angorie 55 - Tarcento (Udine)	Costo stimato 1374 €	
DESC. STATO DI FATTO	Percorsi con dislivelli			
DESC. PROGETTO				

	LIV. 1	I 00FFL-00823 Assenza via Angorie 55 - Tarcento (Udine)	Costo stimato 1200 €	
DESC. STATO DI FATTO	Assenza di segnaletica per indicare la direzione verso l'ingresso accessibile e lo stallo riservato			
DESC. PROGETTO				