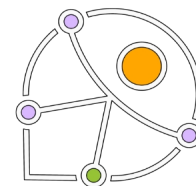




**COMUNE DI TARENTO**

gennaio 2026



## **PIANO ELIMINAZIONE BARRIERE ARCHITETTONICHE (PEBA)**

conforme a “Linee guida predisposizione PEBA Regione FVG”

### **05**    **AMBITO URBANO** **SCHEDE DI SINTESI** **con estratto planimetrico** **per l'identificazione del percorso** **ed assegnazione della priorità primaria**

PROFESSIONISTI INCARICATI

dott.arch. Francesco Casola

dott.arch. Erica Gaiatto




PEBA Comune di Tarcento > Ambito Urbano		
Data Rilievo <b>10 Dicembre 2025</b> <small>Ultimo aggiornamento scheda: 08 Gennaio 2026</small>	ID Rilevatore <b>0034</b>	ID Scheda <b>SE 39501</b>
SE_01_Piazza Frangipane		
	Lunghezza percorso:	165,00 m
	Capoluogo/nome frazione:	Capoluogo
	Tipo di viabilità carrabile:	--
	Pista ciclabile:	--
	Lato su cui insiste la pista ciclabile:	--
	Interventi esterni al PEBA previsti nel breve periodo:	No
	Identificazione dei tratti di percorso compresi nella scheda di sintesi:	<a href="#">Intera piazza</a>
CRITICITÀ TOTALI:	COSTO TOTALE	
<b>32</b>	<b>66674 €</b>	

TABELLA DI VALUTAZIONE PRIORITÀ

ELEMENTI DI VALUTAZIONE	QUANTITÀ	VALORE
Municipio, sala consiliare, ufficio anagrafe, ufficio servizi sociali (anche di ambito), ufficio protocollo	1	3,00
Cinema/teatro/museo	1	3,00
Ufficio postale, ufficio informazioni turistiche	1	3,00
Area parcheggio/parcheggio di interscambio	1	7,00
Area verde	1	4,00
Rilevanza simbolica per comunità / Turistica	1	2,50
Progetti di intervento, esterno al PEBA, previsto nel breve periodo	1	2,00
SUB TOTALE		
Priorità della Pubblica Amministrazione	Media	2
Segnalazioni dei cittadini	Alta	5,39
TOTALE		<b>32,34</b>

PEBA Comune di Tarcento > Ambito Urbano		
Data Rilievo <b>10 Dicembre 2025</b> <small>Ultimo aggiornamento scheda: 08 Gennaio 2026</small>	ID Rilevatore <b>0034</b>	ID Scheda <b>SE 39501</b>
SE_01_Piazza Frangipane		

CRITICITÀ PIÙ RILEVANTI

	LIV. <b>1</b>	<b>E 00FFL-00694</b> <b>Pendenza trasversale</b> Via Cornelio Frangipane 4, 33017 Tarcento	Costo stimato <b>40000 €</b>	
DESC. STATO DI FATTO	Criticità rilevanti (pendenza trasversali, ostacoli) che comportano l'interruzione dei percorsi pedonali			
DESC. PROGETTO				

	LIV. <b>1</b>	<b>E 00FFL-00701</b> <b>Larghezza</b> Piazza Frangipane 1, 33017 Tarcento	Costo stimato <b>856 €</b>	
DESC. STATO DI FATTO	Percorso con larghezza < 90 cm			
DESC. PROGETTO				

	LIV. <b>1</b>	<b>E 00FFL-00709</b> <b>Assenza contrasto cromatico</b> Piazza Frangipane - Tarcento (Udine)	Costo stimato --	
DESC. STATO DI FATTO	Attraversamento in posizione non idonea			
DESC. PROGETTO				

	LIV. <b>1</b>	<b>E 00FFL-00698</b> <b>Assenza</b> Piazza Frangipane - Tarcento (Udine)	Costo stimato --	
DESC. STATO DI FATTO	Assenza di attraversamenti pedonali			
DESC. PROGETTO				


PEBA Comune di Tarcento > Ambito Urbano		
Data Rilievo <b>10 Dicembre 2025</b> <small>Ultimo aggiornamento scheda: 08 Gennaio 2026</small>	ID Rilevatore <b>0034</b>	ID Scheda <b>SE 39502</b>
SE_02_Piazza Libertà		
	Lunghezza percorso:	145,00 m
	Capoluogo/nome frazione:	Capoluogo
	Tipo di viabilità carrabile:	--
	Pista ciclabile:	--
	Lato su cui insiste la pista ciclabile:	--
	Interventi esterni al PEBA previsti nel breve periodo:	Sì
	Identificazione dei tratti di percorso compresi nella scheda di sintesi: Da viale Marinelli a via Angeli, lato est	
CRITICITÀ TOTALI:	COSTO TOTALE	
<b>14</b>	<b>37042 €</b>	

TABELLA DI VALUTAZIONE PRIORITÀ



ELEMENTI DI VALUTAZIONE	QUANTITÀ	VALORE
Farmacia/parafarmacia	1	4,25
Area pedonale, ZTL	1	7,00
Commercio di quartiere (negozi, supermercato, bar, ristorante, edicola...)	11	4,00
Rilevanza simbolica per comunità / Turistica	1	2,50
Progetti di intervento, esterno al PEBA, previsto nel breve periodo	1	2,00
SUB TOTALE		
Priorità della Pubblica Amministrazione	Alta	1
Segnalazioni dei cittadini	Alta	4,74
TOTALE		<b>28,44</b>

PEBA Comune di Tarcento > Ambito Urbano		
Data Rilievo <b>10 Dicembre 2025</b> <small>Ultimo aggiornamento scheda: 08 Gennaio 2026</small>	ID Rilevatore <b>0034</b>	ID Scheda <b>SE 39502</b>
SE_02_Piazza Libertà		

CRITICITÀ PIÙ RILEVANTI

	LIV. <b>1</b>	<b>E 00FFL-00372</b> <b>Assenza</b> Piazza Libertà 17, 33017 Tarcento	Costo stimato <b>1800 €</b>	
DESC. STATO DI FATTO	Percorsi di attraversamento della Piazza non identificati			
DESC. PROGETTO				

	LIV. <b>1</b>	<b>E 00FFL-00374</b> <b>Assenza</b> Piazza Libertà - Tarcento (Udine)	Costo stimato <b>8005 €</b>	
DESC. STATO DI FATTO	Assenza di attraversamento pedonale			
DESC. PROGETTO				

	LIV. <b>1</b>	<b>E 00FFL-00380</b> <b>Assenza</b> Piazza Libertà - Tarcento (Udine)	Costo stimato <b>12240 €</b>	
DESC. STATO DI FATTO	Assenza di guide per l'orientamento			
DESC. PROGETTO				


PEBA Comune di Tarcento > Ambito Urbano		
Data Rilievo <b>10 Dicembre 2025</b> <small>Ultimo aggiornamento scheda: 08 Gennaio 2026</small>	ID Rilevatore <b>0034</b>	ID Scheda <b>SE 39503</b>
SE_03_Piazza Mercato		
	Lunghezza percorso:	125,00 m
	Capoluogo/nome frazione:	Capoluogo
	Tipo di viabilità carrabile:	--
	Pista ciclabile:	--
	Lato su cui insiste la pista ciclabile:	--
	Interventi esterni al PEBA previsti nel breve periodo:	No
	Identificazione dei tratti di percorso compresi nella scheda di sintesi: Da via Roma a via Monte Nero, giardino pubblico, parcheggio (rif. mappa)	
CRITICITÀ TOTALI:	COSTO TOTALE	
<b>29</b>	<b>152255 €</b>	

TABELLA DI VALUTAZIONE PRIORITÀ

ELEMENTI DI VALUTAZIONE	QUANTITÀ	VALORE
Ufficio postale, ufficio informazioni turistiche	1	3,00
Area parcheggio/parcheggio di interscambio	1	7,00
Area pedonale, ZTL	1	7,00
Area verde attrezzata (destinazione ludico, sportiva, per spettacoli...)	1	4,00
Commercio di quartiere (negozio, supermercato, bar, ristorante, edicola...)	10	3,40
Rilevanza simbolica per comunità / Turistica	1	2,50
SUB TOTALE		
Priorità della Pubblica Amministrazione	Alta	1
Segnalazioni dei cittadini	Alta	6,46
TOTALE		<b>38,74</b>

PEBA Comune di Tarcento > Ambito Urbano		
Data Rilievo <b>10 Dicembre 2025</b> <small>Ultimo aggiornamento scheda: 08 Gennaio 2026</small>	ID Rilevatore <b>0034</b>	ID Scheda <b>SE 39503</b>
SE_03_Piazza Mercato		

CRITICITÀ PIÙ RILEVANTI

	LIV. <b>1</b>	<b>E 00FFL-00529</b> <b>Assenza</b> Piazza Mercato - Tarcento (Udine)	Costo stimato <b>19890 €</b>	●
	DESC. STATO DI FATTO	Assenza di guide per l'orientamento		
	DESC. PROGETTO			
	LIV. <b>1</b>	<b>E 00FFL-00548</b> <b>Assenza</b> Piazza Mercato - Tarcento (Udine)	Costo stimato <b>72065 €</b>	●
	DESC. STATO DI FATTO	Criticità rilevanti (dislivelli, sconnessioni, assenza di attraversamento pedonale) che comportano l'interruzione dei percorsi pedonali		
	DESC. PROGETTO			
	LIV. <b>1</b>	<b>E 00FFL-00559</b> <b>Assenza</b> Piazza Mercato - Tarcento (Udine)	Costo stimato <b>3770 €</b>	●
	DESC. STATO DI FATTO	Assenza di percorso pedonale		
	DESC. PROGETTO			


PEBA Comune di Tarcento > Ambito Urbano		
Data Rilievo <b>10 Dicembre 2025</b> <small>Ultimo aggiornamento scheda: 08 Gennaio 2026</small>	ID Rilevatore <b>0034</b>	ID Scheda <b>SE 39504</b>
SE_04_Piazza Roma		
	Lunghezza percorso:	200,00 m
	Capoluogo/nome frazione:	Capoluogo
	Tipo di viabilità carrabile:	--
	Pista ciclabile:	--
	Lato su cui insiste la pista ciclabile:	--
	Interventi esterni al PEBA previsti nel breve periodo:	No
	Identificazione dei tratti di percorso compresi nella scheda di sintesi: <a href="#">Intera piazza</a>	
CRITICITÀ TOTALI:	COSTO TOTALE	
<b>27</b>	<b>113621 €</b>	






TABELLA DI VALUTAZIONE PRIORITÀ

ELEMENTI DI VALUTAZIONE	QUANTITÀ	VALORE
Farmacia/parafarmacia	1	4,25
Municipio, sala consiliare, ufficio anagrafe, ufficio servizi sociali (anche di ambito), ufficio protocollo	2	4,50
Edificio di culto, cimitero...	1	2,25
Area pedonale, ZTL	1	7,00
Commercio di quartiere (negozi, supermercato, bar, ristorante, edicola...)	8	3,40
Rilevanza simbolica per comunità / Turistica	1	2,50
SUB TOTALE		
Priorità della Pubblica Amministrazione	Alta	1
Segnalazioni dei cittadini	Alta	5,74
TOTALE		<b>34,42</b>



PEBA Comune di Tarcento > Ambito Urbano		
Data Rilievo <b>10 Dicembre 2025</b> <small>Ultimo aggiornamento scheda: 08 Gennaio 2026</small>	ID Rilevatore <b>0034</b>	ID Scheda <b>SE 39504</b>
SE_04_Piazza Roma		

CRITICITÀ PIÙ RILEVANTI

	LIV. <b>1</b>	<b>E 00FFL-00595</b> <b>Larghezza</b> Via Roma 20, 33017 Tarcento	Costo stimato <b>500 €</b>	●
	DESC. STATO DI FATTO	Percorso con larghezza < 90 cm, anche per ostacoli		
	DESC. PROGETTO			
	LIV. <b>1</b>	<b>E 00FFL-00596</b> <b>Pendenza trasversale</b> Piazza Roma - Tarcento (Udine)	Costo stimato <b>2226 €</b>	●
	DESC. STATO DI FATTO	Percorso con pendenze trasversali fino a 14%		
	DESC. PROGETTO	4 %		
	LIV. <b>1</b>	<b>E 00FFL-00611</b> <b>Altezza</b> Piazza Roma 37, 33017 Tarcento	Costo stimato <b>10260 €</b>	●
	DESC. STATO DI FATTO	Dislivelli tra marciapiedi e piazza		
	DESC. PROGETTO			
	LIV. <b>1</b>	<b>E 00FFL-00615</b> <b>Assenza</b> Piazza Roma - Tarcento (Udine)	Costo stimato <b>75000 €</b>	●
	DESC. STATO DI FATTO	Assenza di guide per l'orientamento, sconnessioni della pavimentazione		
	DESC. PROGETTO			
	LIV. <b>2</b>	<b>E 00FFL-00625</b> <b>Assenza</b> Piazza Roma 37, 33017 Tarcento	Costo stimato <b>1800 €</b>	●
	DESC. STATO DI FATTO	Percorso con dislivello non percepibile		
	DESC. PROGETTO			











PEBA Comune di Tarcento > Ambito Urbano		
Data Rilievo <b>10 Dicembre 2025</b> <small>Ultimo aggiornamento scheda: 08 Gennaio 2026</small>	ID Rilevatore <b>0034</b>	ID Scheda <b>SE 39505</b>
SE_05_Piazzale Don Placereani		
	Lunghezza percorso:	275,00 m
	Capoluogo/nome frazione:	Capoluogo
	Tipo di viabilità carrabile:	--
	Pista ciclabile:	--
	Lato su cui insiste la pista ciclabile:	--
	Interventi esterni al PEBA previsti nel breve periodo:	Si
	Identificazione dei tratti di percorso compresi nella scheda di sintesi: Area parcheggio: rif. mappa Percorso da piazza Roma a viale Marinelli: lato sud	
CRITICITÀ TOTALI:	COSTO TOTALE	
<b>32</b>	<b>56243 €</b>	


TABELLA DI VALUTAZIONE PRIORITÀ

ELEMENTI DI VALUTAZIONE	QUANTITÀ	VALORE
Municipio, sala consiliare, ufficio anagrafe, ufficio servizi sociali (anche di ambito), ufficio protocollo	2	4,50
Cinema/teatro/museo	1	3,00
Area parcheggio/parcheggio di interscambio	3	11,20
Progetti di intervento, esterno al PEBA, previsto nel breve periodo	1	2,00
SUB TOTALE		
Priorità della Pubblica Amministrazione	Media	2
Segnalazioni dei cittadini	Media	2,28
TOTALE		<b>25,05</b>

PEBA Comune di Tarcento > Ambito Urbano		
Data Rilievo <b>10 Dicembre 2025</b> <small>Ultimo aggiornamento scheda: 08 Gennaio 2026</small>	ID Rilevatore <b>0034</b>	ID Scheda <b>SE 39505</b>
SE_05_Piazzale Don Placereani		

CRITICITÀ PIÙ RILEVANTI

	LIV. <b>1</b>	<b>E 00FFL-00633</b> <b>Pendenza longitudinale</b> Piazza Roma 41, 33017 Tarcento	Costo stimato <b>1284 €</b>	
DESC. STATO DI FATTO	Rampa di raccordo con pendenza > 25%			
DESC. PROGETTO				
	LIV. <b>1</b>	<b>E 00FFL-00637</b> <b>Pendenza trasversale</b> Piazzale Don Francesco Placereani 3, 33017 Tarcento	Costo stimato <b>13800 €</b>	
DESC. STATO DI FATTO	Percorso con pendenza trasversale > 13%			
DESC. PROGETTO				
	LIV. <b>1</b>	<b>E 00FFL-00650</b> <b>Pendenza trasversale</b> Piazzale Don Placereani - Tarcento (Udine)	Costo stimato <b>2608 €</b>	
DESC. STATO DI FATTO	Percorso con pendenza trasversale 8% per passi carrabili			
DESC. PROGETTO				
	LIV. <b>1</b>	<b>E 00FFL-00669</b> <b>Pendenza trasversale</b> Piazzale Don Placereani - Tarcento (Udine)	Costo stimato <b>--</b>	
DESC. STATO DI FATTO	Percorso con sconnessioni, pendenze trasversali > 12%, assenza di guide per l'orientamento			
DESC. PROGETTO				
	LIV. <b>1</b>	<b>E 00FFL-00674</b> <b>Larghezza</b> Viale Giovanni Marinelli 32, 33017 Tarcento	Costo stimato <b>75 €</b>	
DESC. STATO DI FATTO	Percorso non praticabile per ostacoli (cassonetti)			
DESC. PROGETTO				











PEBA Comune di Tarcento > Ambito Urbano		
Data Rilievo <b>10 Dicembre 2025</b> Ultimo aggiornamento scheda: 08 Gennaio 2026	ID Rilevatore <b>0034</b>	ID Scheda <b>SE 39506</b>
SE_06_Via Dante Alighieri		
	Lunghezza percorso:	970,00 m
	Capoluogo/nome frazione:	Capoluogo
	Tipo di viabilità carrabile:	--
	Pista ciclabile:	--
	Lato su cui insiste la pista ciclabile:	--
	Interventi esterni al PEBA previsti nel breve periodo:	No
	Identificazione dei tratti di percorso compresi nella scheda di sintesi: Da via Udine a via Angeli, entrambi i lati	
CRITICITÀ TOTALI:	COSTO TOTALE	
<b>100</b>	<b>368514 €</b>	

#### TABELLA DI VALUTAZIONE PRIORITÀ

ELEMENTI DI VALUTAZIONE	QUANTITÀ	VALORE
Area parcheggio/parcheggio di interscambio	1	7,00
Fermata Trasporto Pubblico	1	1,40
Commercio di quartiere (negozio, supermercato, bar, ristorante, edicola...)	11	4,00
SUB TOTALE		
Priorità della Pubblica Amministrazione	Alta	1
Segnalazioni dei cittadini	Alta	2,98
TOTALE		<b>17,86</b>

PEBA Comune di Tarcento > Ambito Urbano		
Data Rilievo <b>10 Dicembre 2025</b> <small>Ultimo aggiornamento scheda: 08 Gennaio 2026</small>	ID Rilevatore <b>0034</b>	ID Scheda <b>SE 39506</b>
SE_06_Via Dante Alighieri		

CRITICITÀ PIÙ RILEVANTI

	LIV. <b>1</b>	<b>E 00FFL-00046</b> <b>Sconnessioni</b> Via Alighieri 52 - Tarcento (Udine)	Costo stimato <b>20010 €</b>	
DESC. STATO DI FATTO	Pavimentazione con sconnessioni e deformazioni diffuse, giunti non stilati			
DESC. PROGETTO				
	LIV. <b>1</b>	<b>E 00FFL-00064</b> <b>Pendenza trasversale</b> Via Dante Alighieri 119, 33017 Tarcento	Costo stimato --	
DESC. STATO DI FATTO	Percorso con pendenze trasversali (rif. foto 7,8%) per passi carrabili			
DESC. PROGETTO				
	LIV. <b>1</b>	<b>E 00FFL-00080</b> <b>Altezza</b> Via Dante Alighieri 95, 33017 Tarcento	Costo stimato --	
DESC. STATO DI FATTO	Percorso con dislivelli. Scala con gradini a raso con il percorso (assenza di protezione)			
DESC. PROGETTO				
	LIV. <b>1</b>	<b>E 00FFL-00146</b> <b>Altezza</b> Via Dante Alighieri 1, 33017 Tarcento	Costo stimato <b>6216 €</b>	
DESC. STATO DI FATTO	Attraversamento pedonale con dislivelli, privo di segnaletica tattilo plantare, con area per cambio direzione con larghezza non conforme			
DESC. PROGETTO				
	LIV. <b>1</b>	<b>E 00FFL-00138</b> <b>Pendenza longitudinale</b> Via Dante Alighieri 19, 33017 Tarcento	Costo stimato <b>33220 €</b>	
DESC. STATO DI FATTO	Percorso pubblico non presente. Percorso privato ad uso pubblico con rampa con pendenza 48% e dislivelli 12 cm			
DESC. PROGETTO				




PEBA Comune di Tarcento > Ambito Urbano		
Data Rilievo <b>10 Dicembre 2025</b> <small>Ultimo aggiornamento scheda: 08 Gennaio 2026</small>	ID Rilevatore <b>0034</b>	ID Scheda <b>SE 39507</b>
SE_07_Via Angeli		
	Lunghezza percorso:	930,00 m
	Capoluogo/nome frazione:	Capoluogo
	Tipo di viabilità carrabile:	--
	Pista ciclabile:	--
	Lato su cui insiste la pista ciclabile:	--
	Interventi esterni al PEBA previsti nel breve periodo:	Sì
	Identificazione dei tratti di percorso compresi nella scheda di sintesi: <a href="#">Da piazza Libertà a via Tighel, entrambi i lati</a>	
CRITICITÀ TOTALI:	COSTO TOTALE	
<b>100</b>	<b>343767 €</b>	



TABELLA DI VALUTAZIONE PRIORITÀ



ELEMENTI DI VALUTAZIONE	QUANTITÀ	VALORE
Altro (altro ufficio pubblico, ufficio giudiziario, forze dell'ordine...)	1	0,75
Area parcheggio/parcheggio di interscambio	1	7,00
Fermata Trasporto Pubblico	2	2,10
Area verde attrezzata (destinazione ludico, sportiva, per spettacoli...)	1	4,00
Commercio di quartiere (negozio, supermercato, bar, ristorante, edicola...)	11	4,00
Progetti di intervento, esterno al PEBA, previsto nel breve periodo	1	2,00
SUB TOTALE		
Priorità della Pubblica Amministrazione	Alta	1
Segnalazioni dei cittadini	Alta	4,76
TOTALE		<b>28,58</b>



PEBA Comune di Tarcento > Ambito Urbano		
Data Rilievo <b>10 Dicembre 2025</b> <small>Ultimo aggiornamento scheda: 08 Gennaio 2026</small>	ID Rilevatore <b>0034</b>	ID Scheda <b>SE 39507</b>
SE_07_Via Angeli		



CRITICITÀ PIÙ RILEVANTI

	LIV. <b>1</b>	<b>E 00FFL-00238</b> <b>Lunghezza</b> Via Angeli 26 - Tarcento (Udine)	Costo stimato --	
DESC. STATO DI FATTO	Attraversamenti pedonali con lunghezza > 8 m, privi di segnaletica tattilo plantare, con area per cambio direzione con pendenze			
DESC. PROGETTO				

	LIV. <b>1</b>	<b>E 00FFL-00282</b> <b>Pendenza trasversale</b> Via Angeli 26 - Tarcento (Udine)	Costo stimato --	
DESC. STATO DI FATTO	Percorso con pendenze trasversali anche per passi carrabili. In secondo piano nella foto sono presenti, in successione: tratto di percorso sterrato e tratto occupato da stalli privati che occupano il percorso pedonale			
DESC. PROGETTO				

	LIV. <b>1</b>	<b>E 00FFL-00295</b> <b>Altezza</b> Via Angelo Angeli 51, 33017 Tarcento	Costo stimato <b>4969 €</b>	
DESC. STATO DI FATTO	Attraversamenti pedonali con dislivelli, privi di segnaletica tattilo plantare. La foto evidenzia anche presenza di ostacoli costituiti da palo di segnaletica antistante l'attraversamento e da veicolo in sosta che occupa il percorso pedonale			
DESC. PROGETTO				

	LIV. <b>1</b>	<b>E 00FFL-00310</b> <b>Sconnessioni</b> Via Angeli 26 - Tarcento (Udine)	Costo stimato <b>74520 €</b>	
DESC. STATO DI FATTO	Percorso con deformazioni e sconnessioni gravi su entrambi i lati della via, anche con presenza di radici affioranti			
DESC. PROGETTO				

	LIV. <b>1</b>	<b>E 00FFL-00353</b> <b>Assenza</b> Via Angeli 26 - Tarcento (Udine)	Costo stimato <b>9814 €</b>	
DESC. STATO DI FATTO	Assenza di attraversamenti pedonali in corrispondenza delle intersezioni (es. via Borgo D'Amor, via Pasubio ed entrambe le intersezioni con via I Maggio). Percorso con dislivelli			
DESC. PROGETTO				


PEBA Comune di Tarcento > Ambito Urbano		
Data Rilievo <b>10 Dicembre 2025</b> <small>Ultimo aggiornamento scheda: 08 Gennaio 2026</small>	ID Rilevatore <b>0034</b>	ID Scheda <b>SE 39508</b>
SE_08_Via Angorie		
	Lunghezza percorso:	260,00 m
	Capoluogo/nome frazione:	Capoluogo
	Tipo di viabilità carrabile:	--
	Pista ciclabile:	--
	Lato su cui insiste la pista ciclabile:	--
	Interventi esterni al PEBA previsti nel breve periodo:	No
	Identificazione dei tratti di percorso compresi nella scheda di sintesi: <a href="#">Dal parcheggio presso il cimitero (lato ovest) a via delle Betulle</a>	
CRITICITÀ TOTALI:	COSTO TOTALE	
<b>5</b>	<b>56010 €</b>	



TABELLA DI VALUTAZIONE PRIORITÀ



ELEMENTI DI VALUTAZIONE	QUANTITÀ	VALORE
Edificio di culto, cimitero...	1	2,25
SUB TOTALE		
Priorità della Pubblica Amministrazione	Bassa	3
Segnalazioni dei cittadini	Bassa	0,00
TOTALE		<b>2,25</b>



PEBA Comune di Tarcento > Ambito Urbano		
Data Rilievo <b>10 Dicembre 2025</b> <small>Ultimo aggiornamento scheda: 08 Gennaio 2026</small>	ID Rilevatore <b>0034</b>	ID Scheda <b>SE 39508</b>
SE_08_Via Angorie		

CRITICITÀ PIÙ RILEVANTI

	LIV. <b>1</b>	<b>E 00FFL-00004</b> <b>Assenza</b> Via Angoria - Tarcento (Udine)	Costo stimato <b>32085 €</b>	
DESC. STATO DI FATTO	Assenza di <b>percorso pedonale</b>			
DESC. PROGETTO				

	LIV. <b>1</b>	<b>E 00FFL-00003</b> <b>Assenza</b> Via Angoria - Tarcento (Udine)	Costo stimato <b>7290 €</b>	
DESC. STATO DI FATTO	Assenza di <b>attraversamento pedonale verso via I Febbraio</b>			
DESC. PROGETTO				


PEBA Comune di Tarcento > Ambito Urbano		
Data Rilievo <b>10 Dicembre 2025</b> <small>Ultimo aggiornamento scheda: 08 Gennaio 2026</small>	ID Rilevatore <b>0034</b>	ID Scheda <b>SE 39509</b>
SE_09_Via Coianiz		
	Lunghezza percorso:	250,00 m
	Capoluogo/nome frazione:	Capoluogo
	Tipo di viabilità carrabile:	--
	Pista ciclabile:	--
	Lato su cui insiste la pista ciclabile:	--
	Interventi esterni al PEBA previsti nel breve periodo:	No
	Identificazione dei tratti di percorso compresi nella scheda di sintesi: <b>Da viale Marinelli a Distretto Sanitario</b>	
CRITICITÀ TOTALI:	COSTO TOTALE	
<b>10</b>	<b>77430 €</b>	

TABELLA DI VALUTAZIONE PRIORITÀ

ELEMENTI DI VALUTAZIONE	QUANTITÀ	VALORE
Ospedale/Distretto Sanitario	1	5,10
Polo di servizi sanitari e assistenziali (centro diurno, centro residenziale, RSA, consultorio, ambulatorio...)	1	3,40
Area parcheggio/parcheggio di interscambio	1	7,00
SUB TOTALE		
Priorità della Pubblica Amministrazione	Alta	1
Segnalazioni dei cittadini	Media	1,86
TOTALE		<b>20,46</b>

PEBA Comune di Tarcento > Ambito Urbano		
Data Rilievo <b>10 Dicembre 2025</b> <small>Ultimo aggiornamento scheda: 08 Gennaio 2026</small>	ID Rilevatore <b>0034</b>	ID Scheda <b>SE 39509</b>
SE_09_Via Coianiz		

CRITICITÀ PIÙ RILEVANTI

	LIV. <b>1</b>	<b>E 00FFL-00500</b> <b>Assenza</b> Via Coianiz 3 - Tarcento (Udine)	Costo stimato <b>2565 €</b>	
DESC. STATO DI FATTO	Assenza di percorso pedonale lungo l'intera via. Strada con pendenza longitudinale da 9 a 5%.			
DESC. PROGETTO				

	LIV. <b>1</b>	<b>E 00FFL-00517</b> <b>Assenza</b> Via Cornelio Frangipane 26, 33017 Tarcento	Costo stimato <b>9148 €</b>	
DESC. STATO DI FATTO	Assenza di attraversamento pedonale presso l'interezione con via Frangipane. Percorso con pendenza trasversale fino a 12 %. In secondo piano continua l'assenza di percorso pedonale.			
DESC. PROGETTO				

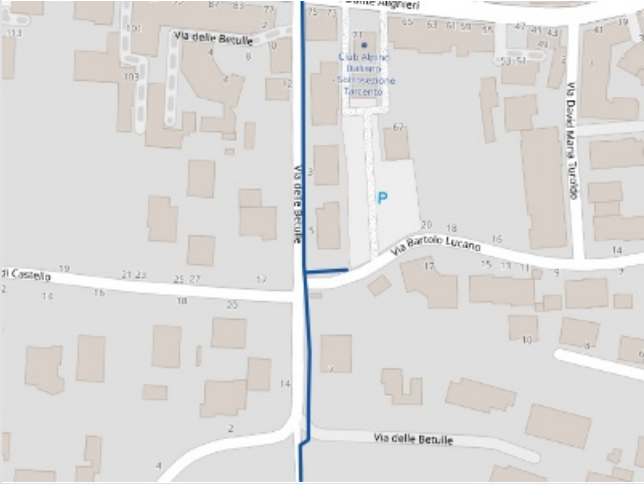


PEBA Comune di Tarcento > Ambito Urbano		
Data Rilievo <b>10 Dicembre 2025</b> <small>Ultimo aggiornamento scheda: 08 Gennaio 2026</small>	ID Rilevatore <b>0034</b>	ID Scheda <b>SE 39510</b>
SE_10_Via delle Betulle - Via Lucano		
	Lunghezza percorso:	225,00 m
	Capoluogo/nome frazione:	Capoluogo
	Tipo di viabilità carrabile:	--
	Pista ciclabile:	--
	Lato su cui insiste la pista ciclabile:	--
	Interventi esterni al PEBA previsti nel breve periodo:	No
	Identificazione dei tratti di percorso compresi nella scheda di sintesi: <b>Intera via, lato est via Lucano: da via delle Betulle a parcheggio, lato nord</b>	
CRITICITÀ TOTALI:	COSTO TOTALE	
<b>24</b>	<b>110938 €</b>	



TABELLA DI VALUTAZIONE PRIORITÀ

ELEMENTI DI VALUTAZIONE	QUANTITÀ	VALORE
Edificio di culto, cimitero...	1	2,25
Area parcheggio/parcheggio di interscambio	1	7,00
SUB TOTALE		
Priorità della Pubblica Amministrazione	Media	2
Segnalazioni dei cittadini	Media	1,02
TOTALE		<b>11,20</b>



PEBA Comune di Tarcento > Ambito Urbano		
Data Rilievo <b>10 Dicembre 2025</b> <small>Ultimo aggiornamento scheda: 08 Gennaio 2026</small>	ID Rilevatore <b>0034</b>	ID Scheda <b>SE 39510</b>
SE_10_Via delle Betulle - Via Lucano		

CRITICITÀ PIÙ RILEVANTI

	LIV. <b>1</b>	<b>E 00FFL-00015</b> <b>Assenza</b> Via delle Betulle 8 - Tarcento (Udine)	Costo stimato <b>8386 €</b>	
DESC. STATO DI FATTO	Assenza di attraversamento pedonale in corrispondenza di via Lucano, con dislivello su entrambi i lati.			
DESC. PROGETTO				

	LIV. <b>1</b>	<b>E 00FFL-00036</b> <b>Larghezza</b> Via delle Betulle 6, 33017 Tarcento	Costo stimato <b>17500 €</b>	
DESC. STATO DI FATTO	Presenza di pali della pubblica illuminazione che restringono il percorso (es. foto: larghezza 85 cm) o costituiscono ostacolo lungo la guida naturale.			
DESC. PROGETTO				

	LIV. <b>1</b>	<b>E 00FFL-00035</b> <b>Larghezza</b> Via delle Betulle 6, 33017 Tarcento	Costo stimato --	
DESC. STATO DI FATTO	Percorso con tratti con larghezza < 90 cm e con pendenze trasversali per passi carrabili.			
DESC. PROGETTO				

	LIV. <b>1</b>	<b>E 00FFL-00819</b> <b>Sconnessioni</b> Via delle Betulle 8 - Tarcento (Udine)	Costo stimato <b>23805 €</b>	
DESC. STATO DI FATTO	Area parcheggio via Lucano priva di percorsi accessibili e di stalli riservati.			
DESC. PROGETTO				

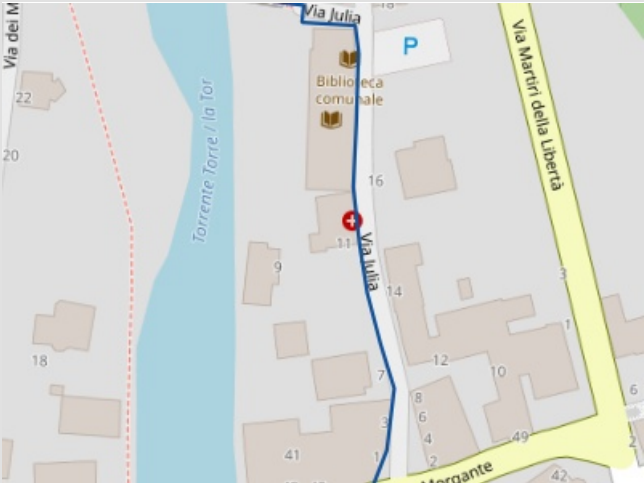


PEBA Comune di Tarcento > Ambito Urbano		
Data Rilievo <b>10 Dicembre 2025</b> <small>Ultimo aggiornamento scheda: 08 Gennaio 2026</small>	ID Rilevatore <b>0034</b>	ID Scheda <b>SE 39511</b>
SE_11_Via Divisione Julia		
	Lunghezza percorso:	140,00 m
	Capoluogo/nome frazione:	Capoluogo
	Tipo di viabilità carrabile:	--
	Pista ciclabile:	--
	Lato su cui insiste la pista ciclabile:	--
	Interventi esterni al PEBA previsti nel breve periodo:	No
	Identificazione dei tratti di percorso compresi nella scheda di sintesi: Da via Morgante a ingresso biblioteca, lato ovest	
CRITICITÀ TOTALI:	COSTO TOTALE	
<b>20</b>	<b>130253 €</b>	



TABELLA DI VALUTAZIONE PRIORITÀ



ELEMENTI DI VALUTAZIONE	QUANTITÀ	VALORE
Altro	1	0,85
Biblioteca/centro culturale/civico sociale/auditorium	1	3,00
Area parcheggio/parcheggio di interscambio	1	7,00
SUB TOTALE		
Priorità della Pubblica Amministrazione	Bassa	3
Segnalazioni dei cittadini	Media	1,09
TOTALE		<b>11,94</b>

PEBA Comune di Tarcento > Ambito Urbano		
Data Rilievo <b>10 Dicembre 2025</b> <small>Ultimo aggiornamento scheda: 08 Gennaio 2026</small>	ID Rilevatore <b>0034</b>	ID Scheda <b>SE 39511</b>
SE_11_Via Divisione Julia		

CRITICITÀ PIÙ RILEVANTI

	LIV. <b>1</b>	<b>E 00FFL-00790</b> <b>Larghezza</b> Via Julia - Tarcento (Udine)	Costo stimato <b>22770 €</b>	
DESC. STATO DI FATTO	Percorso lungo l'intera via con larghezza < 90 cm, con dislivelli.			
DESC. PROGETTO				

	LIV. <b>1</b>	<b>E 00FFL-00803</b> <b>Sconnessioni</b> Via Julia 18, 33017 Tarcento	Costo stimato <b>867 €</b>	
DESC. STATO DI FATTO	Stallo riservato con pavimentazione con sconnessioni e segnaletica orizzontale non visibile. Il parcheggio è privo di un percorso pedonale definito.			
DESC. PROGETTO				

	LIV. <b>1</b>	<b>E 00FFL-00807</b> <b>Percorso raccordato solo da gradini</b> Via Julia 15, 33017 Tarcento	Costo stimato <b>80000 €</b>	
DESC. STATO DI FATTO	Percorso verso il ponte sul Torre con gradini; il servoscala presente è danneggiato. Scala con corrimano non ergonomico; parapetti attraversabili da sfera diametro 10 cm.			
DESC. PROGETTO				


PEBA Comune di Tarcento > Ambito Urbano		
Data Rilievo <b>10 Dicembre 2025</b> <small>Ultimo aggiornamento scheda: 08 Gennaio 2026</small>	ID Rilevatore <b>0034</b>	ID Scheda <b>SE 39512</b>
SE_12_Via Frangipane		
	Lunghezza percorso:	155,00 m
	Capoluogo/nome frazione:	Capoluogo
	Tipo di viabilità carrabile:	--
	Pista ciclabile:	--
	Lato su cui insiste la pista ciclabile:	--
	Interventi esterni al PEBA previsti nel breve periodo:	No
	Identificazione dei tratti di percorso compresi nella scheda di sintesi: <a href="#">Da piazza Frangipane a via Coianiz</a>	
CRITICITÀ TOTALI:	COSTO TOTALE	
<b>8</b>	<b>28226 €</b>	



TABELLA DI VALUTAZIONE PRIORITÀ


ELEMENTI DI VALUTAZIONE	QUANTITÀ	VALORE
Ospedale/Distretto Sanitario	1	5,10
Altro (altro ufficio pubblico, ufficio giudiziario, forze dell'ordine...)	1	0,75
Rilevanza simbolica per comunità / Turistica	1	2,50
SUB TOTALE		
Priorità della Pubblica Amministrazione	Alta	1
Segnalazioni dei cittadini	Media	1,00
TOTALE		<b>11,02</b>



PEBA Comune di Tarcento > Ambito Urbano		
Data Rilievo <b>10 Dicembre 2025</b> <small>Ultimo aggiornamento scheda: 08 Gennaio 2026</small>	ID Rilevatore <b>0034</b>	ID Scheda <b>SE 39512</b>
SE_12_Via Frangipane		

CRITICITÀ PIÙ RILEVANTI

	LIV. <b>1</b>	<b>E 00FFL-00735</b> <b>Pendenza longitudinale</b> Via Cornelio Frangipane 26, 33017 Tarcento	Costo stimato --	
DESC. STATO DI FATTO	Percorso con pendenza longitudinale fino a 22%.			
DESC. PROGETTO				

	LIV. <b>1</b>	<b>E 00FFL-00737</b> <b>Assenza</b> Via Frangipane - Tarcento (Udine)	Costo stimato <b>5625 €</b>	
DESC. STATO DI FATTO	Assenza di percorso pedonale lungo l'intera via. Strada con pendenza longitudinale fino a 13,5%. Tratto con pavimentazione con inserti trasversali in acciottolato.			
DESC. PROGETTO				

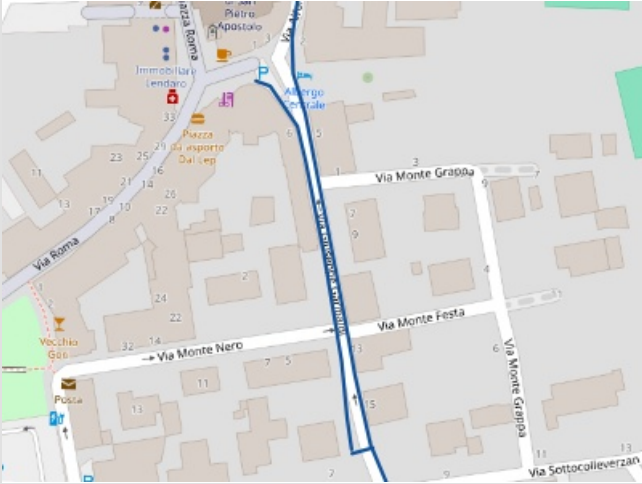

PEBA Comune di Tarcento > Ambito Urbano		
Data Rilievo <b>10 Dicembre 2025</b> <small>Ultimo aggiornamento scheda: 08 Gennaio 2026</small>	ID Rilevatore <b>0034</b>	ID Scheda <b>SE 39513</b>
SE_13_Via Garibaldi		
	Lunghezza percorso:	325,00 m
	Capoluogo/nome frazione:	Capoluogo
	Tipo di viabilità carrabile:	--
	Pista ciclabile:	--
	Lato su cui insiste la pista ciclabile:	--
	Interventi esterni al PEBA previsti nel breve periodo:	Sì
	Identificazione dei tratti di percorso compresi nella scheda di sintesi: <b>Da via Sottocolleverzan a piazza Roma, entrambi i lati</b>	
CRITICITÀ TOTALI:	COSTO TOTALE	
<b>44</b>	<b>134098 €</b>	

TABELLA DI VALUTAZIONE PRIORITÀ


ELEMENTI DI VALUTAZIONE	QUANTITÀ	VALORE
Area parcheggio/parcheggio di interscambio	1	7,00
Progetti di intervento, esterno al PEBA, previsto nel breve periodo	1	2,00
Implementazione della rete dell'accessibilità	1	2,00
SUB TOTALE		
Priorità della Pubblica Amministrazione	Alta	1
Segnalazioni dei cittadini	Media	1,32
TOTALE		<b>14,52</b>


PEBA Comune di Tarcento > Ambito Urbano		
Data Rilievo <b>10 Dicembre 2025</b> <small>Ultimo aggiornamento scheda: 08 Gennaio 2026</small>	ID Rilevatore <b>0034</b>	ID Scheda <b>SE 39513</b>
SE_13_Via Garibaldi		

CRITICITÀ PIÙ RILEVANTI

	<div>LIV. 1</div> <div>E 00FFL-00553</div> <div>Larghezza</div> <div>Via Garibaldi - Tarcento (Udine)</div>	<div>Costo stimato</div> <div>44745 €</div> <div></div>
DESC. STATO DI FATTO	Percorso con dislivelli, con larghezza < 90 cm, con pendenze trasversali anche per passi carrabili.	
DESC. PROGETTO		

	<div>LIV. 1</div> <div>E 00FFL-00573</div> <div>Assenza</div> <div>Via Monte Nero 16, 33017 Tarcento</div>	<div>Costo stimato</div> <div>15525 €</div> <div></div>
DESC. STATO DI FATTO	Assenza di attraversamenti pedonali in corrispondenza delle intersezioni laterali (via Montenero, via Monte Festa) e all'intersezione con via Sottocolleverzan. Tutte le intersezioni presentano dislivelli.	
DESC. PROGETTO		

	<div>LIV. 1</div> <div>E 00FFL-00613</div> <div>Larghezza</div> <div>Via Garibaldi - Tarcento (Udine)</div>	<div>Costo stimato</div> <div>13659 €</div> <div></div>
DESC. STATO DI FATTO	Percorso con larghezza < 90 cm.	
DESC. PROGETTO		

	<div>LIV. 1</div> <div>E 00FFL-00630</div> <div>Assenza</div> <div>Via Garibaldi - Tarcento (Udine)</div>	<div>Costo stimato</div> <div>5868 €</div> <div></div>
DESC. STATO DI FATTO	Assenza di percorso pedonale.	
DESC. PROGETTO		

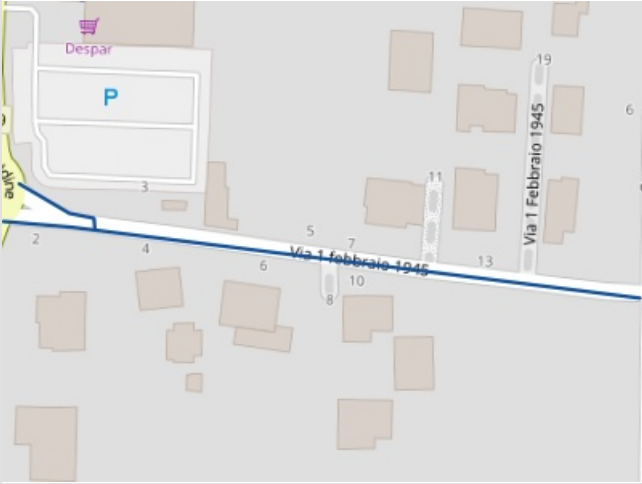


PEBA Comune di Tarcento > Ambito Urbano		
Data Rilievo <b>10 Dicembre 2025</b> <small>Ultimo aggiornamento scheda: 08 Gennaio 2026</small>	ID Rilevatore <b>0034</b>	ID Scheda <b>SE 39514</b>
SE_14_Via I Febbraio 1945		
	Lunghezza percorso:	170,00 m
	Capoluogo/nome frazione:	Capoluogo
	Tipo di viabilità carrabile:	--
	Pista ciclabile:	--
	Lato su cui insiste la pista ciclabile:	--
	Interventi esterni al PEBA previsti nel breve periodo:	No
	Identificazione dei tratti di percorso compresi nella scheda di sintesi: <a href="#">Intera via, lato sud</a>	
CRITICITÀ TOTALI:	COSTO TOTALE	
<b>11</b>	<b>17327 €</b>	

TABELLA DI VALUTAZIONE PRIORITÀ

ELEMENTI DI VALUTAZIONE	QUANTITÀ	VALORE
Edificio di culto, cimitero...	1	2,25
Area parcheggio/parcheggio di interscambio	1	7,00
SUB TOTALE		
Priorità della Pubblica Amministrazione	Bassa	3
Segnalazioni dei cittadini	Bassa	0,00
TOTALE		<b>9,25</b>

PEBA Comune di Tarcento > Ambito Urbano		
Data Rilievo <b>10 Dicembre 2025</b> <small>Ultimo aggiornamento scheda: 08 Gennaio 2026</small>	ID Rilevatore <b>0034</b>	ID Scheda <b>SE 39514</b>
SE_14_Via I Febbraio 1945		

CRITICITÀ PIÙ RILEVANTI

	LIV. <b>1</b>	<b>E 00FFL-00134</b> <b>Altezza</b> Via Primo Febbraio 1945 4, 33017 Tarcento	Costo stimato <b>4187 €</b>	
DESC. STATO DI FATTO	Attraversamento pedonale con dislivello, privo di segnaletica tattilo plantare.			
DESC. PROGETTO				

	LIV. <b>1</b>	<b>E 00FFL-00124</b> <b>Assenza</b> Via I Febbraio 1945 - Tarcento (Udine)	Costo stimato <b>4300 €</b>	
DESC. STATO DI FATTO	Assenza di percorso pedonale.			
DESC. PROGETTO				






PEBA Comune di Tarcento > Ambito Urbano		
Data Rilievo <b>10 Dicembre 2025</b> Ultimo aggiornamento scheda: 08 Gennaio 2026	ID Rilevatore <b>0034</b>	ID Scheda <b>SE 39515</b>
SE_15_Via Matteotti		
	Lunghezza percorso:	1000,00 m
	Capoluogo/nome frazione:	Capoluogo
	Tipo di viabilità carrabile:	--
	Pista ciclabile:	--
	Lato su cui insiste la pista ciclabile:	--
	Interventi esterni al PEBA previsti nel breve periodo:	No
	Identificazione dei tratti di percorso compresi nella scheda di sintesi: Da via Udine a piazza Libertà, entrambi i lati	
CRITICITÀ TOTALI:	COSTO TOTALE	
<b>31</b>	<b>397226 €</b>	

TABELLA DI VALUTAZIONE PRIORITÀ

ELEMENTI DI VALUTAZIONE	QUANTITÀ	VALORE
Asilo nido/scuola dell'infanzia	1	7,00
Scuola primaria	1	7,00
Scuola secondaria di primo grado	1	6,00
Altro (altro ufficio pubblico, ufficio giudiziario, forze dell'ordine...)	1	0,75
Area parcheggio/parcheggio di interscambio	1	7,00
Commercio di quartiere (negozi, supermercato, bar, ristorante, edicola...)	5	2,80
SUB TOTALE		
Priorità della Pubblica Amministrazione	Alta	1
Segnalazioni dei cittadini	Alta	7,33
TOTALE		<b>43,99</b>

PEBA Comune di Tarcento > Ambito Urbano		
Data Rilievo <b>10 Dicembre 2025</b> <small>Ultimo aggiornamento scheda: 08 Gennaio 2026</small>	ID Rilevatore <b>0034</b>	ID Scheda <b>SE 39515</b>
SE_15_Via Matteotti		

CRITICITÀ PIÙ RILEVANTI

	LIV. <b>1</b>	<b>E 00FFL-00286</b> <b>Sconnessioni</b> Via Matteotti - Tarcento (Udine)	Costo stimato <b>89644 €</b>	●
	DESC. STATO DI FATTO	Pavimentazione con sconnessioni e deformazioni anche per radici affioranti.		
	DESC. PROGETTO			
	LIV. <b>1</b>	<b>E 00FFL-00316</b> <b>In posizione non idonea</b> Viale Giacomo Matteotti 15, 33017 Tarcento	Costo stimato <b>150 €</b>	●
	DESC. STATO DI FATTO	Attraversamento pedonale in posizione non idonea per interferenza con albero.		
	DESC. PROGETTO			
	LIV. <b>1</b>	<b>E 00FFL-00283</b> <b>Assenza</b> Viale Giacomo Matteotti 72, 33017 Tarcento	Costo stimato <b>10664 €</b>	●
	DESC. STATO DI FATTO	Assenza di attraversamento pedonale.		
	DESC. PROGETTO			
	LIV. <b>1</b>	<b>E 00FFL-00325</b> <b>Sconnessioni</b> Viale Giacomo Matteotti 4, 33017 Tarcento	Costo stimato <b>1060 €</b>	●
	DESC. STATO DI FATTO	Attraversamenti pedonali con sconnessioni, privi di segnaletica tattile plantare.		
	DESC. PROGETTO			

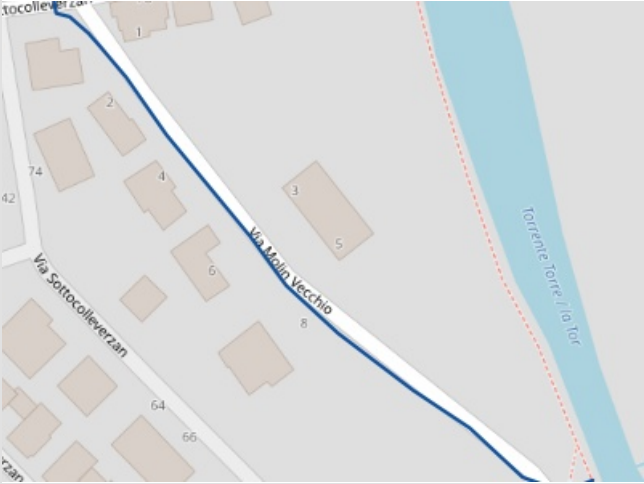
PEBA Comune di Tarcento > Ambito Urbano		
Data Rilievo <b>10 Dicembre 2025</b> <small>Ultimo aggiornamento scheda: 08 Gennaio 2026</small>	ID Rilevatore <b>0034</b>	ID Scheda <b>SE 39516</b>
SE_16_Via Molin Vecchio		
	Lunghezza percorso:	245,00 m
	Capoluogo/nome frazione:	Capoluogo
	Tipo di viabilità carrabile:	--
	Pista ciclabile:	--
	Lato su cui insiste la pista ciclabile:	--
	Interventi esterni al PEBA previsti nel breve periodo:	No
	Identificazione dei tratti di percorso compresi nella scheda di sintesi: Da via Sottocolleverzan a passeggiata sul Torre, 1 lato	
CRITICITÀ TOTALI:	COSTO TOTALE	
<b>13</b>	<b>75007 €</b>	



TABELLA DI VALUTAZIONE PRIORITÀ



ELEMENTI DI VALUTAZIONE	QUANTITÀ	VALORE
Rilevanza simbolica per comunità / Turistica	1	2,50
Implementazione della rete dell'accessibilità	1	2,00
SUB TOTALE		
Priorità della Pubblica Amministrazione	Bassa	3
Segnalazioni dei cittadini	Bassa	0,00
TOTALE		<b>4,50</b>







PEBA Comune di Tarcento > Ambito Urbano		
Data Rilievo <b>10 Dicembre 2025</b> <small>Ultimo aggiornamento scheda: 08 Gennaio 2026</small>	ID Rilevatore <b>0034</b>	ID Scheda <b>SE 39516</b>
SE_16_Via Molin Vecchio		

CRITICITÀ PIÙ RILEVANTI

	LIV. <b>1</b>	<b>E 00FFL-00703</b> <b>Sconnessioni</b> Via Molin Vecchio - Tarcento (Udine)	Costo stimato <b>45747 €</b>	
DESC. STATO DI FATTO	Percorso con sconnessioni e deformazioni diffuse.			
DESC. PROGETTO				

	LIV. <b>1</b>	<b>E 00FFL-00755</b> <b>Pendenza longitudinale</b> Via Mulino Vecchio 2, 33017 Tarcento	Costo stimato <b>--</b>	
DESC. STATO DI FATTO	Rampe di raccordo per passo carrabile con pendenza longitudinale 25%. Percorso con pendenze trasversali per passi carrabili.			
DESC. PROGETTO				

	LIV. <b>1</b>	<b>E 00FFL-00773</b> <b>Assenza</b> Via Mulino Vecchio 12, 33017 Tarcento	Costo stimato <b>8350 €</b>	
DESC. STATO DI FATTO	Assenza di attraversamento pedonale per raccordare via Molin Vecchio al percorso sul Torre.			
DESC. PROGETTO				

	LIV. <b>1</b>	<b>E 00FFL-00780</b> <b>Pendenza longitudinale</b> Via Molin Vecchio - Tarcento (Udine)	Costo stimato <b>20000 €</b>	
DESC. STATO DI FATTO	Percorso con pendenza longitudinale fino a 18%.			
DESC. PROGETTO				




PEBA Comune di Tarcento > Ambito Urbano		
Data Rilievo <b>10 Dicembre 2025</b> <small>Ultimo aggiornamento scheda: 08 Gennaio 2026</small>	ID Rilevatore <b>0034</b>	ID Scheda <b>SE 39517</b>
SE_17_Via Monte Nero		
	Lunghezza percorso:	160,00 m
	Capoluogo/nome frazione:	Capoluogo
	Tipo di viabilità carrabile:	--
	Pista ciclabile:	--
	Lato su cui insiste la pista ciclabile:	--
	Interventi esterni al PEBA previsti nel breve periodo:	No
	Identificazione dei tratti di percorso compresi nella scheda di sintesi: Da piazza Mercato a via Garibaldi, lato sud	
CRITICITÀ TOTALI:	COSTO TOTALE	
<b>8</b>	<b>23110 €</b>	


TABELLA DI VALUTAZIONE PRIORITÀ

ELEMENTI DI VALUTAZIONE	QUANTITÀ	VALORE
Ufficio postale, ufficio informazioni turistiche	1	3,00
SUB TOTALE		
Priorità della Pubblica Amministrazione	Media	2
Segnalazioni dei cittadini	Media	0,33
TOTALE		<b>3,63</b>

PEBA Comune di Tarcento > Ambito Urbano		
Data Rilievo <b>10 Dicembre 2025</b> <small>Ultimo aggiornamento scheda: 08 Gennaio 2026</small>	ID Rilevatore <b>0034</b>	ID Scheda <b>SE 39517</b>
SE_17_Via Monte Nero		

CRITICITÀ PIÙ RILEVANTI

	LIV. <b>1</b>	<b>E 00FFL-00636</b> <b>Pendenza trasversale</b> Via Monte Nero - Tarcento (Udine)	Costo stimato <b>21735 €</b>	
DESC. STATO DI FATTO	Percorso con pendenze trasversali fino a 10% per passi carrabili e con pavimentazione con sconnessioni e deformazioni.			
DESC. PROGETTO				

	LIV. <b>1</b>	<b>E 00FFL-00647</b> <b>Assenza di collegamento al percorso pedonale</b> Via Monte Nero 4, 33017 Tarcento	Costo stimato <b>--</b>	
DESC. STATO DI FATTO	Stallo riservato privo di collegamento al percorso pedonale.			
DESC. PROGETTO				


PEBA Comune di Tarcento > Ambito Urbano		
Data Rilievo <b>10 Dicembre 2025</b> <small>Ultimo aggiornamento scheda: 08 Gennaio 2026</small>	ID Rilevatore <b>0034</b>	ID Scheda <b>SE 39518</b>
SE_18_Via Morgante		
	Lunghezza percorso:	300,00 m
	Capoluogo/nome frazione:	Capoluogo
	Tipo di viabilità carrabile:	--
	Pista ciclabile:	--
	Lato su cui insiste la pista ciclabile:	--
	Interventi esterni al PEBA previsti nel breve periodo:	Sì
	Identificazione dei tratti di percorso compresi nella scheda di sintesi: <a href="#">Da via Garibaldi a via Divisione Julia, lati alterni (rif. mappa)</a>	
CRITICITÀ TOTALI:	COSTO TOTALE	
<b>24</b>	<b>149250 €</b>	

TABELLA DI VALUTAZIONE PRIORITÀ

ELEMENTI DI VALUTAZIONE	QUANTITÀ	VALORE
Scuola secondaria di primo grado	1	6,00
Biblioteca/centro culturale/civico sociale/auditorium	1	3,00
Commercio di quartiere (negozio, supermercato, bar, ristorante, edicola...)	8	3,40
Progetti di intervento, esterno al PEBA, previsto nel breve periodo	1	2,00
SUB TOTALE		
Priorità della Pubblica Amministrazione	Media	2
Segnalazioni dei cittadini	Alta	3,17
TOTALE		<b>19,01</b>

PEBA Comune di Tarcento > Ambito Urbano		
Data Rilievo <b>10 Dicembre 2025</b> <small>Ultimo aggiornamento scheda: 08 Gennaio 2026</small>	ID Rilevatore <b>0034</b>	ID Scheda <b>SE 39518</b>
SE_18_Via Morgante		

#### CRITICITÀ PIÙ RILEVANTI

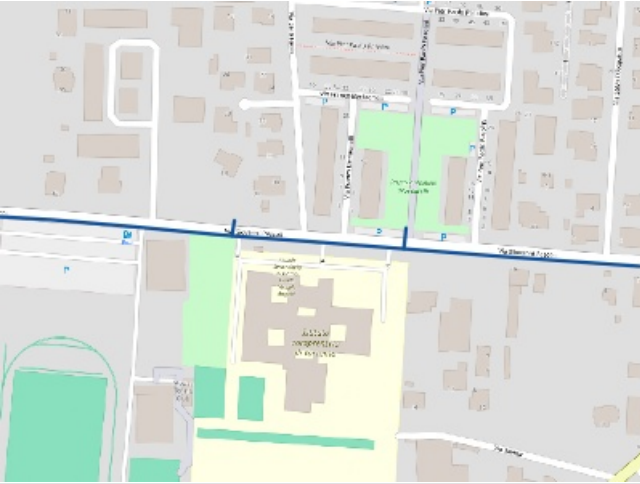
	LIV. <b>1</b>	<b>E 00FFL-00745</b> <b>Pendenza trasversale</b> Via Morgante - Tarcento (Udine)	Costo stimato <b>4452 €</b>	
DESC. STATO DI FATTO	Percorso con pendenza trasversale 3,9%			
DESC. PROGETTO				

	LIV. <b>1</b>	<b>E 00FFL-00754</b> <b>Larghezza</b> Via Morgante - Tarcento (Udine)	Costo stimato <b>30615 €</b>	
DESC. STATO DI FATTO	Marciapiedi con larghezza < 90 cm su entrambi i lati.			
DESC. PROGETTO				

	LIV. <b>1</b>	<b>E 00FFL-00762</b> <b>Assenza</b> Via Morgante - Tarcento (Udine)	Costo stimato <b>8048 €</b>	
DESC. STATO DI FATTO	Assenza di attraversamenti pedonali per garantire la continuità del percorso pedonale.			
DESC. PROGETTO				

	LIV. <b>1</b>	<b>E 00FFL-00763</b> <b>Larghezza</b> Via Morgante - Tarcento (Udine)	Costo stimato <b>18086 €</b>	
DESC. STATO DI FATTO	Marciapiedi con larghezza < 90 cm e pendenza trasversale 4%.			
DESC. PROGETTO				

	LIV. <b>1</b>	<b>E 00FFL-00778</b> <b>Assenza</b> Via Morgante - Tarcento (Udine)	Costo stimato <b>1800 €</b>	
DESC. STATO DI FATTO	Assenza di percorso pedonale. Parapetto attraversabile da sfera diametro 10 cm.			
DESC. PROGETTO				









PEBA Comune di Tarcento > Ambito Urbano		
Data Rilievo <b>10 Dicembre 2025</b> Ultimo aggiornamento scheda: 08 Gennaio 2026	ID Rilevatore <b>0034</b>	ID Scheda <b>SE 39519</b>
SE_19_Via Pascoli		
	Lunghezza percorso:	495,00 m
	Capoluogo/nome frazione:	Capoluogo
	Tipo di viabilità carrabile:	--
	Pista ciclabile:	--
	Lato su cui insiste la pista ciclabile:	--
	Interventi esterni al PEBA previsti nel breve periodo:	No
	Identificazione dei tratti di percorso compresi nella scheda di sintesi: Da parcheggio area sportiva a via I Febbraio, lato sud	
CRITICITÀ TOTALI:	COSTO TOTALE	
<b>51</b>	<b>143088 €</b>	

**TABELLA DI VALUTAZIONE PRIORITÀ**

ELEMENTI DI VALUTAZIONE	QUANTITÀ	VALORE
Scuola secondaria di primo grado	1	6,00
Biblioteca/centro culturale/civico sociale/auditorium	1	3,00
Area parcheggio/parcheggio di interscambio	1	7,00
Impianto sportivo con spazi dedicati agli spettatori (stadio, palazzetto dello sport, palestra comunale, piscina comunale...)	3	1,60
SUB TOTALE		
Priorità della Pubblica Amministrazione	Media	2
Segnalazioni dei cittadini	Alta	3,87
TOTALE		<b>23,23</b>

PEBA Comune di Tarcento > Ambito Urbano		
Data Rilievo <b>10 Dicembre 2025</b> <small>Ultimo aggiornamento scheda: 08 Gennaio 2026</small>	ID Rilevatore <b>0034</b>	ID Scheda <b>SE 39519</b>
SE_19_Via Pascoli		

CRITICITÀ PIÙ RILEVANTI

	LIV. <b>1</b>	<b>E 00FFL-00007</b> <b>Assenza</b> Via Giovanni Pascoli 37, 33017 Tarcento	Costo stimato <b>410 €</b>	
DESC. STATO DI FATTO	Assenza di stalli riservati.			
DESC. PROGETTO				
	LIV. <b>1</b>	<b>E 00FFL-00016</b> <b>Altezza</b> Via Giovanni Pascoli 62, 33017 Tarcento	Costo stimato --	
DESC. STATO DI FATTO	Percorso con dislivelli ricorrenti, con ostacoli, con pavimentazione sconnessa e deformata.			
DESC. PROGETTO				
	LIV. <b>1</b>	<b>E 00FFL-00072</b> <b>Altezza</b> Piazzale Antonino Moscatelli, 33017 Tarcento	Costo stimato --	
DESC. STATO DI FATTO	Attraversamenti con dislivelli fino a 16 cm, privi di segnaletica tattilo plantare, con pavimentazione sconnessa.			
DESC. PROGETTO				
	LIV. <b>1</b>	<b>E 00FFL-00092</b> <b>Pendenza longitudinale</b> Via Giovanni Pascoli 7, 33017 Tarcento	Costo stimato --	
DESC. STATO DI FATTO	Percorso con pendenze longitudinali e trasversali per passi carrabili.			
DESC. PROGETTO				

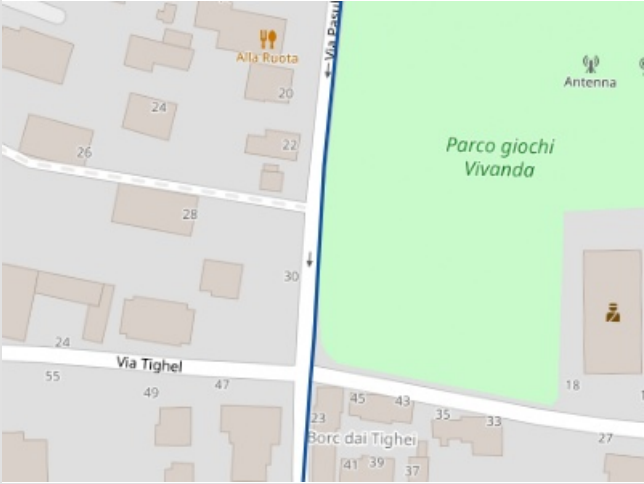
PEBA Comune di Tarcento > Ambito Urbano		
Data Rilievo <b>10 Dicembre 2025</b> <small>Ultimo aggiornamento scheda: 08 Gennaio 2026</small>	ID Rilevatore <b>0034</b>	ID Scheda <b>SE 39520</b>
SE_20_Via Pasubio		
	Lunghezza percorso:	160,00 m
	Capoluogo/nome frazione:	Capoluogo
	Tipo di viabilità carrabile:	--
	Pista ciclabile:	--
	Lato su cui insiste la pista ciclabile:	--
	Interventi esterni al PEBA previsti nel breve periodo:	No
	Identificazione dei tratti di percorso compresi nella scheda di sintesi:	Da ingresso a Parco Vivanda a via Tighe, lato est
CRITICITÀ TOTALI:	COSTO TOTALE	
<b>4</b>	<b>38165 €</b>	

TABELLA DI VALUTAZIONE PRIORITÀ



ELEMENTI DI VALUTAZIONE	QUANTITÀ	VALORE
Area verde attrezzata (destinazione ludico, sportiva, per spettacoli...)	1	4,00
Implementazione della rete dell'accessibilità	1	2,00
SUB TOTALE		
Priorità della Pubblica Amministrazione	Bassa	3
Segnalazioni dei cittadini	Media	0,60
TOTALE		<b>6,60</b>



PEBA Comune di Tarcento > Ambito Urbano		
Data Rilievo <b>10 Dicembre 2025</b> <small>Ultimo aggiornamento scheda: 08 Gennaio 2026</small>	ID Rilevatore <b>0034</b>	ID Scheda <b>SE 39520</b>
SE_20_Via Pasubio		

CRITICITÀ PIÙ RILEVANTI

	LIV. <b>1</b>	<b>E 00FFL-00407</b> <b>Larghezza</b> Via Pasubio 24 - Tarcento (Udine)	Costo stimato <b>5175 €</b>	
DESC. STATO DI FATTO	Percorso con larghezza < 90 cm.			
DESC. PROGETTO				

	LIV. <b>1</b>	<b>E 00FFL-00413</b> <b>Assenza</b> Via Pasubio 24 - Tarcento (Udine)	Costo stimato <b>23805 €</b>	
DESC. STATO DI FATTO	Percorso non presente.			
DESC. PROGETTO				




PEBA Comune di Tarcento > Ambito Urbano		
Data Rilievo <b>10 Dicembre 2025</b> <small>Ultimo aggiornamento scheda: 08 Gennaio 2026</small>	ID Rilevatore <b>0034</b>	ID Scheda <b>SE 39521</b>
SE_21_Via Pretura Vecchia		
	Lunghezza percorso:	255,00 m
	Capoluogo/nome frazione:	Capoluogo
	Tipo di viabilità carrabile:	--
	Pista ciclabile:	--
	Lato su cui insiste la pista ciclabile:	--
	Interventi esterni al PEBA previsti nel breve periodo:	No
	Identificazione dei tratti di percorso compresi nella scheda di sintesi: Intera via, lato sud. Comprende anche l'attraversamento presso l'edificio civico 5, i percorsi fino al parcheggio rialzato e l'area parcheggio	
CRITICITÀ TOTALI:	COSTO TOTALE	
<b>50</b>	<b>231432 €</b>	



TABELLA DI VALUTAZIONE PRIORITÀ



ELEMENTI DI VALUTAZIONE	QUANTITÀ	VALORE
Area parcheggio/parcheggio di interscambio	3	11,20
Commercio di quartiere (negozio, supermercato, bar, ristorante, edicola...)	5	2,80
SUB TOTALE		
Priorità della Pubblica Amministrazione	Media	2
Segnalazioni dei cittadini	Alta	3,08
TOTALE		<b>18,48</b>



PEBA Comune di Tarcento > Ambito Urbano		
Data Rilievo <b>10 Dicembre 2025</b> <small>Ultimo aggiornamento scheda: 08 Gennaio 2026</small>	ID Rilevatore <b>0034</b>	ID Scheda <b>SE 39521</b>
SE_21_Via Pretura Vecchia		



CRITICITÀ PIÙ RILEVANTI

	LIV. <b>1</b>	<b>E 00FFL-00470</b> <b>Altezza</b> Via Pretura Vecchia 6, 33017 Tarcento	Costo stimato --	
DESC. STATO DI FATTO	Attraversamento con dislivello, privo di segnaletica tattilo plantare, non riconoscibile, con ostacoli (cassonetti) sul lato opposto a quello della foto.			
DESC. PROGETTO				

	LIV. <b>1</b>	<b>E 00FFL-00927</b> <b>Percorso raccordato solo da gradini</b> Via Pretura Vecchia 1, 33017 Tarcento	Costo stimato <b>80000 €</b>	
DESC. STATO DI FATTO	Area parcheggio rialzata raccordata solo con gradini. Assenza di percorsi pavimentati. Scale prive di marcagradino, con corrimano non presente su entrambi i lati o assente. Parapetti attraversabili da sfera diametro 10 cm.			
DESC. PROGETTO				

	LIV. <b>2</b>	<b>E 00FFL-00482</b> <b>Assenza</b> Via Pretura Vecchia - Tarcento (Udine)	Costo stimato <b>1750 €</b>	
DESC. STATO DI FATTO	Percorso con sconnessioni e deformazioni, privo di segnaletica tattilo plantare per orientamento e per individuare l'intersezione con l'accesso carrabile al parcheggio, con ostacoli.			
DESC. PROGETTO				

	LIV. <b>1</b>	<b>E 00FFL-00494</b> <b>Pendenza trasversale</b> Via Pretura Vecchia - Tarcento (Udine)	Costo stimato <b>7514 €</b>	
DESC. STATO DI FATTO	Percorso con pendenze trasversali fino a 7%.			
DESC. PROGETTO				

	LIV. <b>1</b>	<b>E 00FFL-00527</b> <b>Assenza</b> Via Pretura Vecchia 1, 33017 Tarcento	Costo stimato <b>350 €</b>	
DESC. STATO DI FATTO	Interruzione del percorso pedonale.			
DESC. PROGETTO				




PEBA Comune di Tarcento > Ambito Urbano		
Data Rilievo <b>10 Dicembre 2025</b> <small>Ultimo aggiornamento scheda: 08 Gennaio 2026</small>	ID Rilevatore <b>0034</b>	ID Scheda <b>SE 39522</b>
SE_22_Via Roma		
	Lunghezza percorso:	135,00 m
	Capoluogo/nome frazione:	Capoluogo
	Tipo di viabilità carrabile:	--
	Pista ciclabile:	--
	Lato su cui insiste la pista ciclabile:	--
	Interventi esterni al PEBA previsti nel breve periodo:	No
	Identificazione dei tratti di percorso compresi nella scheda di sintesi:	Intera via
CRITICITÀ TOTALI:	COSTO TOTALE	
<b>10</b>	<b>34085 €</b>	

TABELLA DI VALUTAZIONE PRIORITÀ

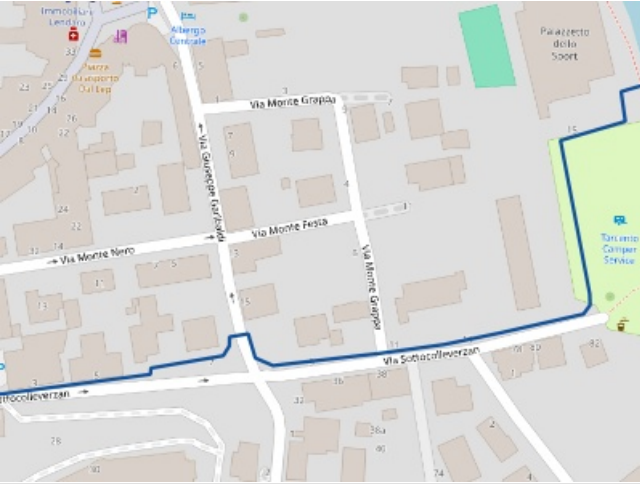
ELEMENTI DI VALUTAZIONE	QUANTITÀ	VALORE
Farmacia/parafarmacia	1	4,25
Area pedonale, ZTL	1	7,00
Commercio di quartiere (negozio, supermercato, bar, ristorante, edicola...)	11	4,00
SUB TOTALE		
Priorità della Pubblica Amministrazione	Media	2
Segnalazioni dei cittadini	Alta	3,36
TOTALE		<b>20,14</b>

PEBA Comune di Tarcento > Ambito Urbano		
Data Rilievo <b>10 Dicembre 2025</b> <small>Ultimo aggiornamento scheda: 08 Gennaio 2026</small>	ID Rilevatore <b>0034</b>	ID Scheda <b>SE 39522</b>
SE_22_Via Roma		

CRITICITÀ PIÙ RILEVANTI

	LIV. <b>1</b>	<b>E 00FFL-00575</b> <b>Assenza</b> Via Roma - Tarcento (Udine)	Costo stimato <b>26010 €</b>	
DESC. STATO DI FATTO	Percorso pedonale protetto non identificato, pavimentazione con sconnessioni.			
DESC. PROGETTO				

	LIV. <b>1</b>	<b>E 00FFL-00581</b> <b>Larghezza</b> Via Roma 16, 33017 Tarcento	Costo stimato <b>500 €</b>	
DESC. STATO DI FATTO	Restringimento del percorso lungo la guida naturale.			
DESC. PROGETTO				



PEBA Comune di Tarcento > Ambito Urbano		
Data Rilievo <b>10 Dicembre 2025</b> Ultimo aggiornamento scheda: 08 Gennaio 2026	ID Rilevatore <b>0034</b>	ID Scheda <b>SE 39523</b>
SE_23_Via Sottocolleverzan		
	Lunghezza percorso:	420,00 m
	Capoluogo/nome frazione:	Capoluogo
	Tipo di viabilità carrabile:	--
	Pista ciclabile:	--
	Lato su cui insiste la pista ciclabile:	--
	Interventi esterni al PEBA previsti nel breve periodo:	No
	Identificazione dei tratti di percorso compresi nella scheda di sintesi: Da piazza Mercato a passeggiata sul Torre, lato nord (rif. Mappa)	
CRITICITÀ TOTALI:	COSTO TOTALE	
<b>37</b>	<b>144740 €</b>	



**TABELLA DI VALUTAZIONE PRIORITÀ**



ELEMENTI DI VALUTAZIONE	QUANTITÀ	VALORE
Area parcheggio/parcheggio di interscambio	1	7,00
Area verde attrezzata (destinazione ludico, sportiva, per spettacoli...)	1	4,00
Impianto sportivo con spazi dedicati agli spettatori (stadio, palazzetto dello sport, palestra comunale, piscina comunale...)	1	1,00
Rilevanza simbolica per comunità / Turistica	1	2,50
SUB TOTALE		
Priorità della Pubblica Amministrazione	Media	2
Segnalazioni dei cittadini	Alta	3,19
TOTALE		<b>19,14</b>



PEBA Comune di Tarcento > Ambito Urbano		
Data Rilievo <b>10 Dicembre 2025</b> <small>Ultimo aggiornamento scheda: 08 Gennaio 2026</small>	ID Rilevatore <b>0034</b>	ID Scheda <b>SE 39523</b>
SE_23_Via Sottocolleverzan		

CRITICITÀ PIÙ RILEVANTI

	LIV. <b>1</b>	<b>E 00FFL-00658</b> <b>Larghezza</b> Via Sottocolleverzan 7, 33017 Tarcento	Costo stimato --	
DESC. STATO DI FATTO	Percorso con restringimenti <90 cm, privo di area per cambio di direzione, con pavimentazione deformata.			
DESC. PROGETTO				

	LIV. <b>1</b>	<b>E 00FFL-00664</b> <b>Pendenza trasversale</b> Via Sottocolleverzan 7, 33017 Tarcento	Costo stimato --	
DESC. STATO DI FATTO	Percorso con pendenze trasversali fino a 8,5% anche per passi carrabili. Strada con pendenza longitudinale 6,5%.			
DESC. PROGETTO				

	LIV. <b>1</b>	<b>E 00FFL-00684</b> <b>Assenza</b> Via Sottocolle Verzan 36 - Tarcento (Udine)	Costo stimato <b>31050 €</b>	
DESC. STATO DI FATTO	Assenza di percorso pedonale. Strada con pendenza longitudinale fino a 10%.			
DESC. PROGETTO				

	LIV. <b>1</b>	<b>E 00FFL-00736</b> <b>Assenza</b> Via Sottocolle Verzan 36 - Tarcento (Udine)	Costo stimato <b>26910 €</b>	
DESC. STATO DI FATTO	Area camper priva di percorso pedonale definito, con tratti di percorso sterrati. Parcheggio privo di stallo riservato.			
DESC. PROGETTO				


PEBA Comune di Tarcento > Ambito Urbano		
Data Rilievo <b>10 Dicembre 2025</b> <small>Ultimo aggiornamento scheda: 08 Gennaio 2026</small>	ID Rilevatore <b>0034</b>	ID Scheda <b>SE 39524</b>
SE_24_Via Sottoriviera		
	Lunghezza percorso:	50,00 m
	Capoluogo/nome frazione:	Capoluogo
	Tipo di viabilità carrabile:	--
	Pista ciclabile:	--
	Lato su cui insiste la pista ciclabile:	--
	Interventi esterni al PEBA previsti nel breve periodo:	No
	Identificazione dei tratti di percorso compresi nella scheda di sintesi: <a href="#">Collegamento tra via Sottoriviera e via Coianiz (rif. Mappa)</a>	
CRITICITÀ TOTALI:	COSTO TOTALE	
<b>11</b>	<b>33115 €</b>	



TABELLA DI VALUTAZIONE PRIORITÀ



ELEMENTI DI VALUTAZIONE	QUANTITÀ	VALORE
Implementazione della rete dell'accessibilità	1	2,00
SUB TOTALE		
Priorità della Pubblica Amministrazione	Media	2
Segnalazioni dei cittadini	Media	0,22
TOTALE		<b>2,42</b>



PEBA Comune di Tarcento > Ambito Urbano		
Data Rilievo <b>10 Dicembre 2025</b> <small>Ultimo aggiornamento scheda: 08 Gennaio 2026</small>	ID Rilevatore <b>0034</b>	ID Scheda <b>SE 39524</b>
SE_24_Via Sottoriviera		

CRITICITÀ PIÙ RILEVANTI

	LIV. <b>1</b>	<b>E 00FFL-00483</b> <b>Altezza</b> Viale Giovanni Marinelli 29, 33017 Tarcento	Costo stimato <b>3726 €</b>	
DESC. STATO DI FATTO	Percorso con dislivelli e con pavimentazione con sconnessioni e deformazioni. Strada con pendenza longitudinale fino a 10%.			
DESC. PROGETTO				

	LIV. <b>1</b>	<b>E 00FFL-00492</b> <b>Assenza</b> Via Sottoriviera 1, 33017 Tarcento	Costo stimato <b>12452 €</b>	
DESC. STATO DI FATTO	Assenza di attraversamento pedonale e di percorso pedonale per garantire la continuità del percorso verso via Coianiz.			
DESC. PROGETTO				










PEBA Comune di Tarcento > Ambito Urbano		
Data Rilievo <b>10 Dicembre 2025</b> <small>Ultimo aggiornamento scheda: 08 Gennaio 2026</small>	ID Rilevatore <b>0034</b>	ID Scheda <b>SE 39525</b>
SE_25_Via Tighel		
	Lunghezza percorso:	270,00 m
	Capoluogo/nome frazione:	Capoluogo
	Tipo di viabilità carrabile:	--
	Pista ciclabile:	--
	Lato su cui insiste la pista ciclabile:	--
	Interventi esterni al PEBA previsti nel breve periodo:	No
	Identificazione dei tratti di percorso compresi nella scheda di sintesi: <a href="#">Da via Angeli a via Pasubio, lati alterni (rif. Mappa)</a>	
CRITICITÀ TOTALI:	COSTO TOTALE	
<b>17</b>	<b>77776 €</b>	

TABELLA DI VALUTAZIONE PRIORITÀ

ELEMENTI DI VALUTAZIONE	QUANTITÀ	VALORE
Altro (altro ufficio pubblico, ufficio giudiziario, forze dell'ordine...)	1	0,75
Area verde attrezzata (destinazione ludico, sportiva, per spettacoli...)	1	4,00
SUB TOTALE		
Priorità della Pubblica Amministrazione	Bassa	3
Segnalazioni dei cittadini	Media	0,48
TOTALE		<b>5,23</b>

PEBA Comune di Tarcento > Ambito Urbano		
Data Rilievo <b>10 Dicembre 2025</b> <small>Ultimo aggiornamento scheda: 08 Gennaio 2026</small>	ID Rilevatore <b>0034</b>	ID Scheda <b>SE 39525</b>
SE_25_Via Tighel		

CRITICITÀ PIÙ RILEVANTI

	LIV. <b>1</b>	<b>E 00FFL-00373</b> <b>Larghezza</b> Via Tighel 21 - Tarcento (Udine)	Costo stimato <b>6003 €</b>	
DESC. STATO DI FATTO	Percorso con larghezza < 90 cm.			
DESC. PROGETTO				
	LIV. <b>1</b>	<b>E 00FFL-00381</b> <b>Pendenze trasversale</b> Via Tighel 15, 33017 Tarcento	Costo stimato <b>9052 €</b>	
DESC. STATO DI FATTO	Percorso con pendenze trasversali fino a 6,6% per passi carrabili, con pavimentazione sconnessa.			
DESC. PROGETTO				
	LIV. <b>1</b>	<b>E 00FFL-00396</b> <b>Assenza</b> Via Tighel 27, 33017 Tarcento	Costo stimato <b>10330 €</b>	
DESC. STATO DI FATTO	Assenza di attraversamento pedonale.			
DESC. PROGETTO				
	LIV. <b>1</b>	<b>E 00FFL-00400</b> <b>Assenza</b> Via Tighel 21 - Tarcento (Udine)	Costo stimato <b>13455 €</b>	
DESC. STATO DI FATTO	Assenza di percorso pedonale.			
DESC. PROGETTO				

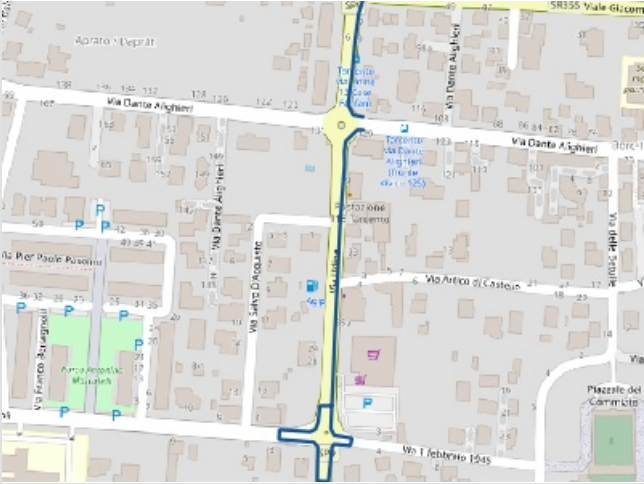


PEBA Comune di Tarcento > Ambito Urbano		
Data Rilevio <b>10 Dicembre 2025</b> <small>Ultimo aggiornamento scheda: 08 Gennaio 2026</small>	ID Rilevatore <b>0034</b>	ID Scheda <b>SE 39526</b>
SE_26_Via Udine		
	Lunghezza percorso:	640,00 m
	Capoluogo/nome frazione:	Capoluogo
	Tipo di viabilità carrabile:	--
	Pista ciclabile:	--
	Lato su cui insiste la pista ciclabile:	--
	Interventi esterni al PEBA previsti nel breve periodo:	No
	Identificazione dei tratti di percorso compresi nella scheda di sintesi:	Da intersezione con via I Febbraio a via Matteotti, lato est
CRITICITÀ TOTALI:	COSTO TOTALE	
<b>48</b>	<b>167843 €</b>	



TABELLA DI VALUTAZIONE PRIORITÀ



ELEMENTI DI VALUTAZIONE	QUANTITÀ	VALORE
Altro	1	0,85
Area parcheggio/parcheggio di interscambio	1	7,00
Fermata Trasporto Pubblico	1	1,40
Commercio di quartiere (negozi, supermercato, bar, ristorante, edicola...)	5	2,80
SUB TOTALE		
Priorità della Pubblica Amministrazione	Alta	1
Segnalazioni dei cittadini	Alta	2,89
TOTALE		<b>17,35</b>



PEBA Comune di Tarcento > Ambito Urbano		
Data Rilievo <b>10 Dicembre 2025</b> <small>Ultimo aggiornamento scheda: 08 Gennaio 2026</small>	ID Rilevatore <b>0034</b>	ID Scheda <b>SE 39526</b>
SE_26_Via Udine		

CRITICITÀ PIÙ RILEVANTI

	LIV. <b>1</b>	<b>E 00FFL-00183</b> <b>Assenza</b> Via Udine 35, 33017 Tarcento	Costo stimato <b>880 €</b>	
DESC. STATO DI FATTO	Attraversamenti pedonali privi di segnaletica tattilo plantare, con rampe di raccordo con pendenza longitudinale > 15%			
DESC. PROGETTO				

	LIV. <b>1</b>	<b>E 00FFL-00209</b> <b>Pendenza trasversale</b> Via Udine 33 - Tarcento (Udine)	Costo stimato <b>14886 €</b>	
DESC. STATO DI FATTO	Percorso pedonale con pendenze trasversali fino a 8% anche per passi carrabili, con pavimentazione sconnessa, con tratti privi di guida per l'orientamento.			
DESC. PROGETTO				

	LIV. <b>1</b>	<b>E 00FFL-00212</b> <b>Assenza</b> Via Artico di Castello 6, 33017 Tarcento	Costo stimato <b>11593 €</b>	
DESC. STATO DI FATTO	Assenza di attraversamenti pedonali in corrispondenza delle intersezioni laterali. Percorso con dislivelli.			
DESC. PROGETTO				

	LIV. <b>1</b>	<b>E 00FFL-00246</b> <b>Pendenza trasversale</b> Via Udine 19, 33017 Tarcento	Costo stimato <b>8382 €</b>	
DESC. STATO DI FATTO	Attraversamento pedonale con lunghezza > 8 m, con area per cambio direzione con pendenza trasversale fino a 10%, privo di segnaletica tattilo plantare.			
DESC. PROGETTO				



PEBA Comune di Tarcento > Ambito Urbano		
Data Rilievo <b>10 Dicembre 2025</b> <small>Ultimo aggiornamento scheda: 08 Gennaio 2026</small>	ID Rilevatore <b>0034</b>	ID Scheda <b>SE 39527</b>
SE_27_Viale Marinelli		
	Lunghezza percorso:	370,00 m
	Capoluogo/nome frazione:	Capoluogo
	Tipo di viabilità carrabile:	--
	Pista ciclabile:	--
	Lato su cui insiste la pista ciclabile:	--
	Interventi esterni al PEBA previsti nel breve periodo:	No
	Identificazione dei tratti di percorso compresi nella scheda di sintesi: <a href="#">Intera via Percorso verso il parcheggio Filanda Candolini</a>	
CRITICITÀ TOTALI:	COSTO TOTALE	
<b>52</b>	<b>218541 €</b>	



TABELLA DI VALUTAZIONE PRIORITÀ



ELEMENTI DI VALUTAZIONE	QUANTITÀ	VALORE
Cinema/teatro/museo	1	3,00
Area parcheggio/parcheggio di interscambio	2	10,50
Commercio di quartiere (negozio, supermercato, bar, ristorante, edicola...)	11	4,00
SUB TOTALE		
Priorità della Pubblica Amministrazione	Alta	1
Segnalazioni dei cittadini	Alta	4,20
TOTALE		<b>25,20</b>



PEBA Comune di Tarcento > Ambito Urbano		
Data Rilievo <b>10 Dicembre 2025</b> <small>Ultimo aggiornamento scheda: 08 Gennaio 2026</small>	ID Rilevatore <b>0034</b>	ID Scheda <b>SE 39527</b>
SE_27_Viale Marinelli		



CRITICITÀ PIÙ RILEVANTI

	LIV. <b>1</b>	<b>E 00FFL-00398</b> <b>Lunghezza</b> Viale Giovanni Marinelli 2, 33017 Tarcento	Costo stimato <b>8665 €</b>	
DESC. STATO DI FATTO	Attraversamento pedonale con lunghezza > 8 m, con area per cambio direzione con pendenza trasversale fino a 6,5%, privo di segnaletica tattilo plantare.			
DESC. PROGETTO				

	LIV. <b>1</b>	<b>E 00FFL-00414</b> <b>Assenza</b> Viale Giovanni Marinelli 21, 33017 Tarcento	Costo stimato --	
DESC. STATO DI FATTO	Attraversamento pedonale non riconoscibile dal percorso in secondo piano nella foto, privo di segnaletica tattilo plantare, con dislivello sul lato opposto a quello visibile nella foto.			
DESC. PROGETTO				

	LIV. <b>1</b>	<b>E 00FFL-00409</b> <b>Pendenza trasversale</b> Piazza Libertà - Tarcento (Udine)	Costo stimato --	
DESC. STATO DI FATTO	Percorso con dislivelli per passo carrabile, con pendenza trasversale fino a 12,3%, con dislivello longitudinale modesto tra due aree adiacenti a destinazione pedonale. Tratto del percorso in secondo piano nella foto con pendenza longitudinale 8,6%			
DESC. PROGETTO				

	LIV. <b>1</b>	<b>E 00FFL-00436</b> <b>Pendenza longitudinale</b> Viale Marinelli - Tarcento (Udine)	Costo stimato <b>7500 €</b>	
DESC. STATO DI FATTO	Tratto di percorso con pendenza longitudinale fino a 7,9%. Assenza di attraversamento pedonale per raccordare i lati opposti della via verso via Pretura Vecchia.			
DESC. PROGETTO				

	LIV. <b>1</b>	<b>E 00FFL-00453</b> <b>Assenza</b> Viale Marinelli - Tarcento (Udine)	Costo stimato <b>12880 €</b>	
DESC. STATO DI FATTO	Assenza di attraversamenti predonali in corrispondenza delle intersezioni. Pavimentazione con sconnessioni e deformazioni.			
DESC. PROGETTO				


PEBA Comune di Tarcento > Ambito Urbano		
Data Rilievo <b>10 Dicembre 2025</b> <small>Ultimo aggiornamento scheda: 08 Gennaio 2026</small>	ID Rilevatore <b>0034</b>	ID Scheda <b>SE 39528</b>
SE_28_Parco Vivanda		
	Lunghezza percorso:	270,00 m
	Capoluogo/nome frazione:	Capoluogo
	Tipo di viabilità carrabile:	--
	Pista ciclabile:	--
	Lato su cui insiste la pista ciclabile:	--
	Interventi esterni al PEBA previsti nel breve periodo:	No
	Identificazione dei tratti di percorso compresi nella scheda di sintesi: <a href="#">Percorsi interni al parco (rif. mappa)</a>	
CRITICITÀ TOTALI:	COSTO TOTALE	
<b>14</b>	<b>34531 €</b>	







TABELLA DI VALUTAZIONE PRIORITÀ

ELEMENTI DI VALUTAZIONE	QUANTITÀ	VALORE
Area parcheggio/parcheggio di interscambio	1	7,00
Area verde	1	4,00
Area verde attrezzata (destinazione ludico, sportiva, per spettacoli...)	1	4,00
SUB TOTALE		
Priorità della Pubblica Amministrazione	Bassa	3
Segnalazioni dei cittadini	Alta	3,00
TOTALE		<b>18,00</b>



PEBA Comune di Tarcento > Ambito Urbano		
Data Rilievo <b>10 Dicembre 2025</b> <small>Ultimo aggiornamento scheda: 08 Gennaio 2026</small>	ID Rilevatore <b>0034</b>	ID Scheda <b>SE 39528</b>
SE_28_Parco Vivanda		

CRITICITÀ PIÙ RILEVANTI

	LIV. <b>1</b>	<b>E 00FFL-00423</b> <b>Luce netta</b> Via Pasubio 14, 33017 Tarcento	Costo stimato <b>5000 €</b>	
DESC. STATO DI FATTO	Accesso al parco con larghezza 72 cm e con dislivelli.			
DESC. PROGETTO				
	LIV. <b>1</b>	<b>E 00FFL-00438</b> <b>Palo luce</b> Via Angelo Angeli 66, 33017 Tarcento	Costo stimato <b>4800 €</b>	
DESC. STATO DI FATTO	Ostacoli lungo la guida naturale (pali illuminazione).			
DESC. PROGETTO				
	LIV. <b>1</b>	<b>E 00FFL-00440</b> <b>Gradino - Assenza contrasto cromatico</b> Via Angelo Angeli 66, 33017 Tarcento	Costo stimato <b>250 €</b>	
DESC. STATO DI FATTO	Scala con gradini privi di contrasto cromatico.			
DESC. PROGETTO				




PEBA Comune di Tarcento > Ambito Urbano		
Data Rilievo <b>10 Dicembre 2025</b> <small>Ultimo aggiornamento scheda: 08 Gennaio 2026</small>	ID Rilevatore <b>0034</b>	ID Scheda <b>SE 39529</b>
SE_29_Passeggiata torrente Torre		
	Lunghezza percorso:	860,00 m
	Capoluogo/nome frazione:	Capoluogo
	Tipo di viabilità carrabile:	--
	Pista ciclabile:	--
	Lato su cui insiste la pista ciclabile:	--
	Interventi esterni al PEBA previsti nel breve periodo:	No
	Identificazione dei tratti di percorso compresi nella scheda di sintesi: <a href="#">Da via Molin Vecchio a Biblioteca</a>	
CRITICITÀ TOTALI:	COSTO TOTALE	
<b>64</b>	<b>221335 €</b>	



TABELLA DI VALUTAZIONE PRIORITÀ



ELEMENTI DI VALUTAZIONE	QUANTITÀ	VALORE
Percorso pedonale rilevante (anche ciclo-pedonale: pedibus, percorso della salute...)	1	8,40
Area verde attrezzata (destinazione ludico, sportiva, per spettacoli...)	1	4,00
Impianto sportivo con spazi dedicati agli spettatori (stadio, palazzetto dello sport, palestra comunale, piscina comunale...)	1	1,00
Rilevanza simbolica per comunità / Turistica	1	2,50
SUB TOTALE		
Priorità della Pubblica Amministrazione	Media	2
Segnalazioni dei cittadini	Alta	3,50
TOTALE		<b>20,99</b>



PEBA Comune di Tarcento > Ambito Urbano		
Data Rilievo <b>10 Dicembre 2025</b> <small>Ultimo aggiornamento scheda: 08 Gennaio 2026</small>	ID Rilevatore <b>0034</b>	ID Scheda <b>SE 39529</b>
SE_29_Passeggiata torrente Torre		



CRITICITÀ PIÙ RILEVANTI

	LIV. <b>1</b>	<b>E 00FFL-00791</b> <b>Giunture</b> Passeggiata torrente Torre 10 - Tarcento (Udine)	Costo stimato <b>360 €</b>	
DESC. STATO DI FATTO	Intero percorso pedonale con giunti, sconnessioni e deformazioni diffuse.			
DESC. PROGETTO				

	LIV. <b>1</b>	<b>E 00FFL-00799</b> <b>Attraversabile da sfera 10cm</b> Passeggiata torrente Torre 10 - Tarcento (Udine)	Costo stimato <b>13700 €</b>	
DESC. STATO DI FATTO	Parapetto attraversabile da sfera con diametro 10 cm.			
DESC. PROGETTO				

	LIV. <b>1</b>	<b>E 00FFL-00859</b> <b>Attraversabile da sfera 10cm</b> Via Alfonso Morgante 32, 33017 Tarcento	Costo stimato <b>3420 €</b>	
DESC. STATO DI FATTO	Scale con gradini privi di contrasto cromatico, prive di corrimano su entrambi i lati, con parapetto attraversabile da sfera con diametro 10 cm. Tratti di percorso raccordati solo da gradini su entrambe le estremità.			
DESC. PROGETTO				

	LIV. <b>1</b>	<b>E 00FFL-00904</b> <b>Sconnessioni</b> Via dei Molini 22, 33017 Tarcento	Costo stimato <b>3374 €</b>	
DESC. STATO DI FATTO	Pavimentazione con sconnessioni diffuse.			
DESC. PROGETTO				

	LIV. <b>1</b>	<b>E 00FFL-00909</b> <b>Percorso raccordato solo da gradini</b> Via dei Molini 28, 33017 Tarcento	Costo stimato <b>30000 €</b>	
DESC. STATO DI FATTO	Percorso raccordato solo da gradini.			
DESC. PROGETTO				