



REGIONE SICILIA

DIPARTIMENTO REGIONALE DELLA PROTEZIONE CIVILE



CITTA' DI TERMINI IMERESE

SERVIZIO DI PROTEZIONE CIVILE

PIANO COMUNALE DI PROTEZIONE CIVILE

TAVOLA
PEC-A2

ELABORATO
CARTA DEL CENTRO URBANO

SCALA
1:5.000

IL RESPONSABILE
DEL SERVIZIO
Dott. Angelo Porrello


IL DIRIGENTE
Dott.ssa Michela Cupini

IL SINDACO
Dott.ssa Maria Terranova

I PROGETTISTI
*Dott. Geol. Davide Siragusano
Dott. Geol. Francesco Dionisi*

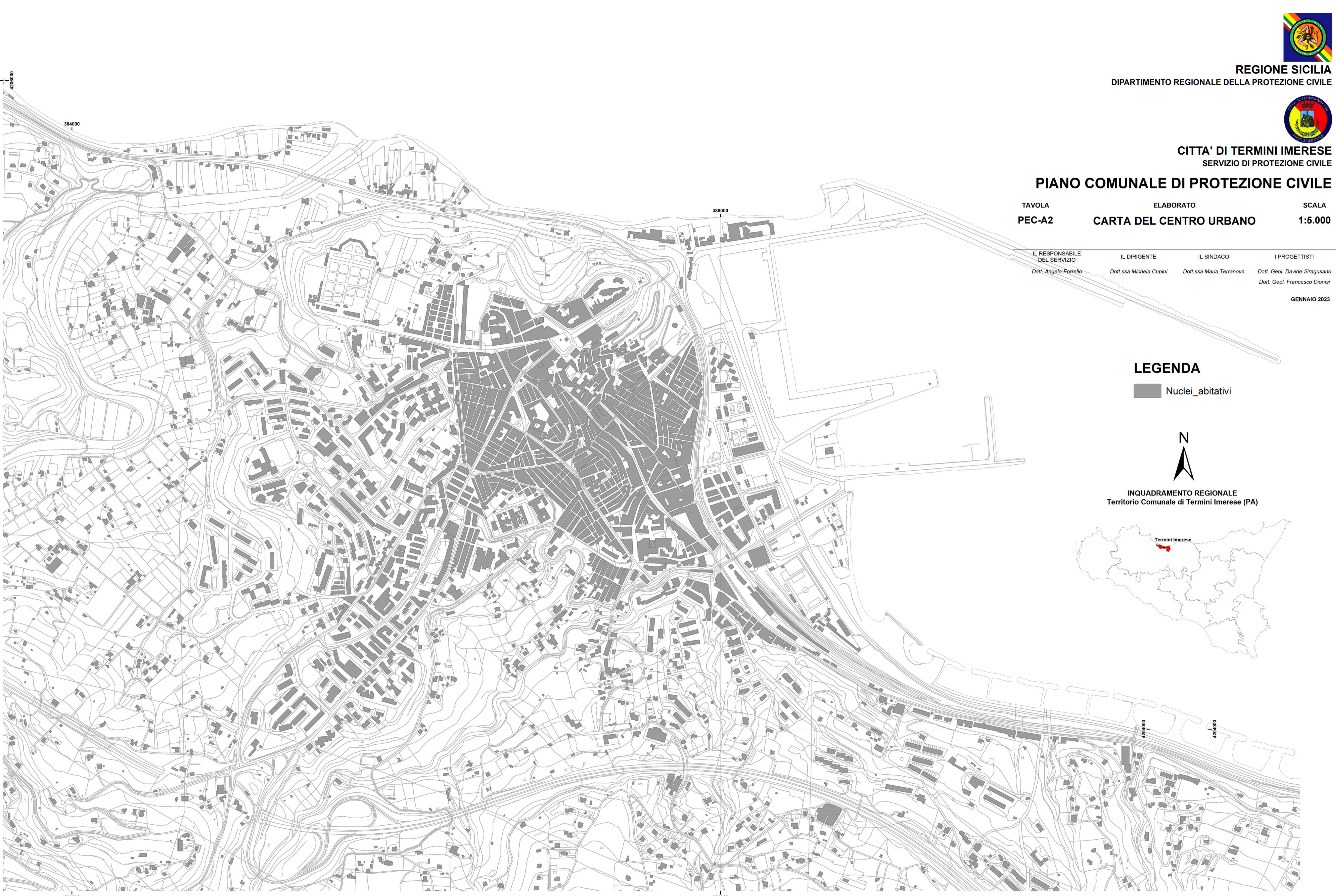
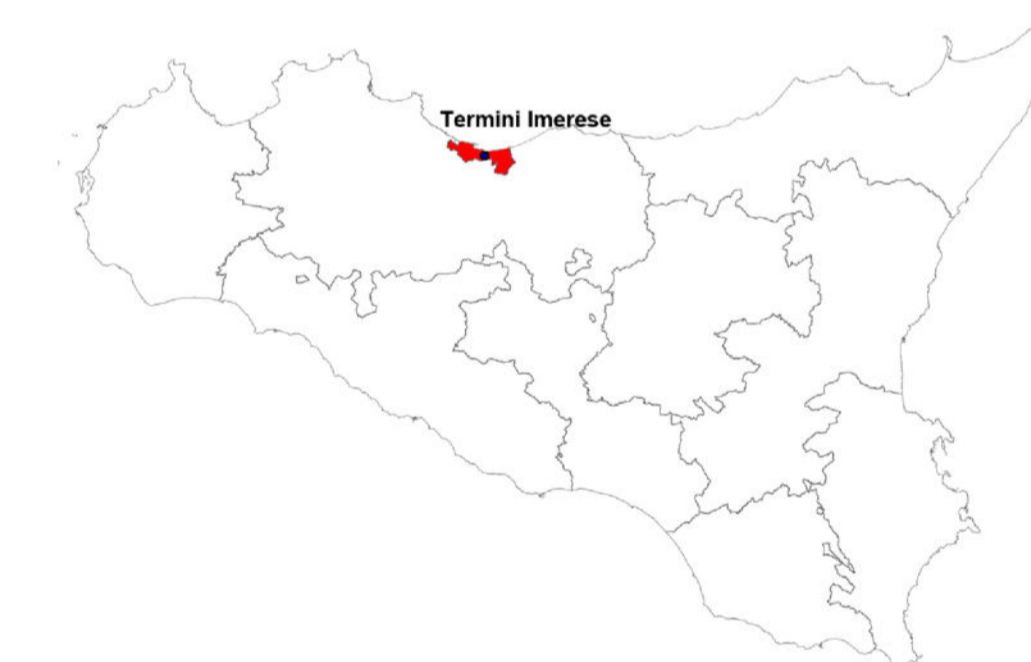
GENNAIO 2023

LEGENDA

 Nuclei abitativi



INQUADRAMENTO REGIONALE
Territorio Comunale di Termini Imerese (PA)



384000


386000

384000

386000

424000

426000



Coordinate System: ETRS 1989 UTM Zone 33N
Projection: Transverse Mercator
Datum: ETRS 1989