



REGIONE SICILIA

DIPARTIMENTO REGIONALE DELLA PROTEZIONE CIVILE



CITTA' DI TERMINI IMERESE

SERVIZIO DI PROTEZIONE CIVILE

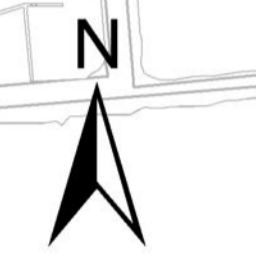
PIANO COMUNALE DI PROTEZIONE CIVILE

TAVOLA
PEC-A6

ELABORATO
CARTA DEI SETTORI URBANI
E DELLE AREE D'ATTESA

SCALA
1:5.000

IL RESPONSABILE DEL SERVIZIO Dott. Angelo Porrello	IL DIRIGENTE Dott.ssa Michela Cupini	IL SINDACO Dott.ssa Maria Terranova	I PROGETTISTI Dott. Geol. Davide Siragusa Dott. Geol. Francesco Dionisi
---	---	--	---



INQUADRAMENTO REGIONALE
Territorio Comunale di Termini Imerese (PA)

- Cancelli
- Simboli**
- Descrizione**
- Autostrada
- C.O.C. Centro Operativo Comunale
- C.O.M. Centro Operativo Misto
- Carabinieri
- Guardia Costiera
- Guardia di Finanza
- Municipio
- Ospedale
- Poliambulatorio
- Polizia Municipale
- Polizia di Stato
- SP121
- SP21
- SP6
- SS113
- SS120
- SS285
- Stazione Ferroviaria
- Stazione Marittima
- Vigili del Fuoco
- Autostrada_A19
- Strade_Statali
- Strade_Provinciali
- Strade_Comunali
- Linea_ferroviaria
- Percorsi_di_emergenza


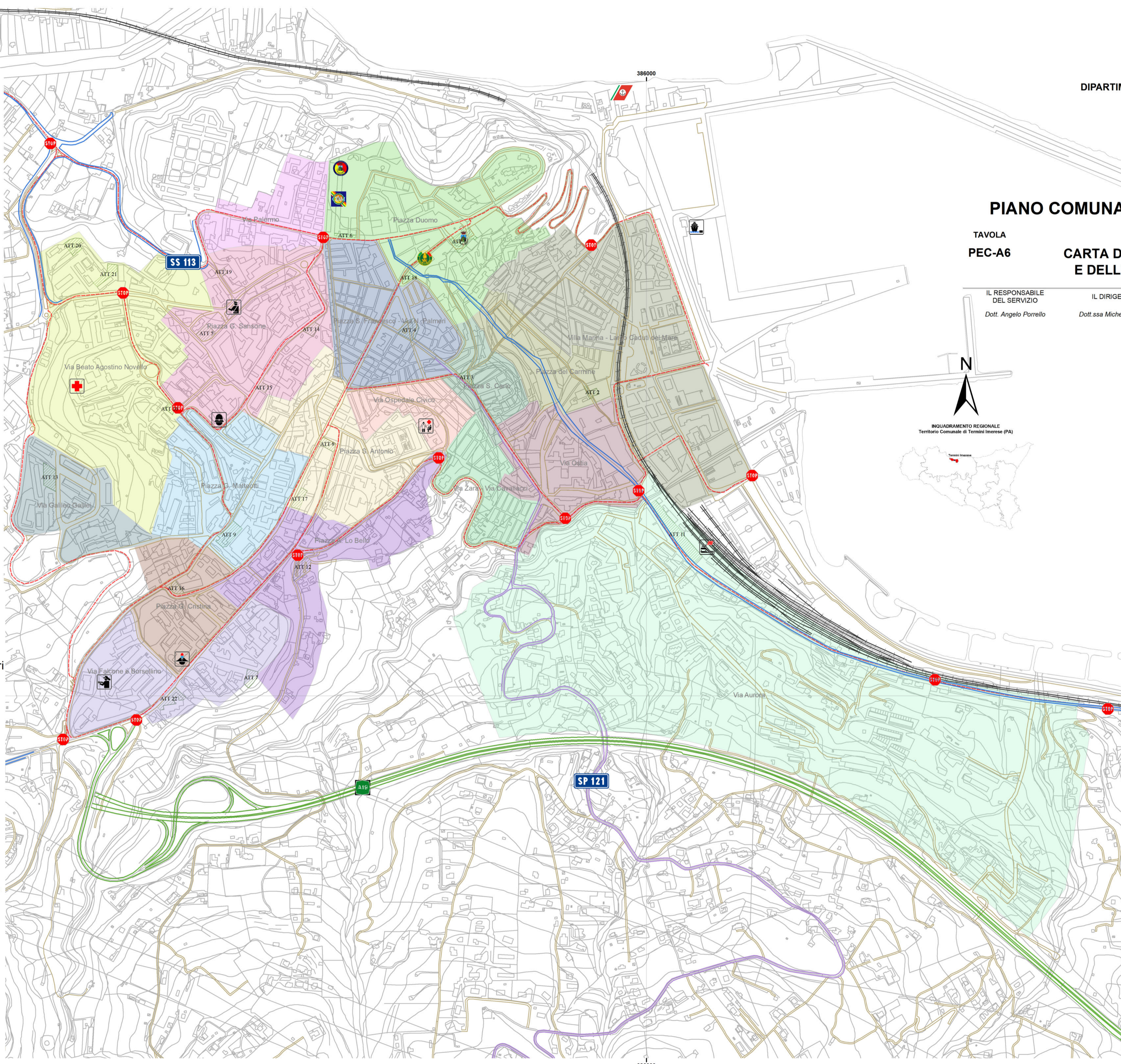
LEGENDA

Settori_urbani descrizione

- Piazza A. Lo Bello
- Piazza Duomo
- Piazza G. Cristina
- Piazza G. Matteotti
- Piazza G. Sansone
- Piazza S. Antonio
- Piazza S. Carlo
- Piazza S. Francesco - Via N. Palmeri
- Piazza del Carmine
- Via Aurora
- Via Beato Agostino Novello
- Via Falcone e Borsellino
- Via Galileo Galilei
- Via Ospedale Civico
- Via Ostia
- Via Palermo
- Via Zara - Via Cavallacci
- Villa Marina - Largo Caduti del Mare

Aree_di_attesa_RiskTus_Zona2

- ATT 1, Piazza Duomo
- ATT 2, Piazza del Carmine
- ATT 3, Piazza S. Carlo
- ATT 4, Piazza San Francesco - Via Palmeri
- ATT 5, Piazza G. Sansone
- ATT 6, Via Garibaldi - Porta Palermo
- ATT 7, Via Eurako
- ATT 8, Piazza S. Antonio
- ATT 9, Piazza G. Matteotti
- ATT 10, Via Ferruccio Parri
- ATT 11, Via Aurora
- ATT 12, Piazza A. Lo Bello
- ATT 13, Via Galileo Galilei
- ATT 14, Via Guglielmo Marconi (Gardenia)
- ATT 15, Via Guglielmo Marconi
- ATT 16, Piazza C. Cristina
- ATT 17, Melvin Jones
- ATT 18, Piazza Umberto I
- ATT 19, Via Pietro Di Novo
- ATT 20, Largo Salvatore Aguglia
- ATT 21, Via Generale Scarlata
- ATT 22, Via Falcone e Borsellino



Coordinate System: ETRS 1989 UTM Zone 33N
Projection: Transverse Mercator
Datum: ETRS 1989