



REGIONE SICILIA

DIPARTIMENTO REGIONALE DELLA PROTEZIONE CIVILE



CITTA' DI TERMINI IMERESE

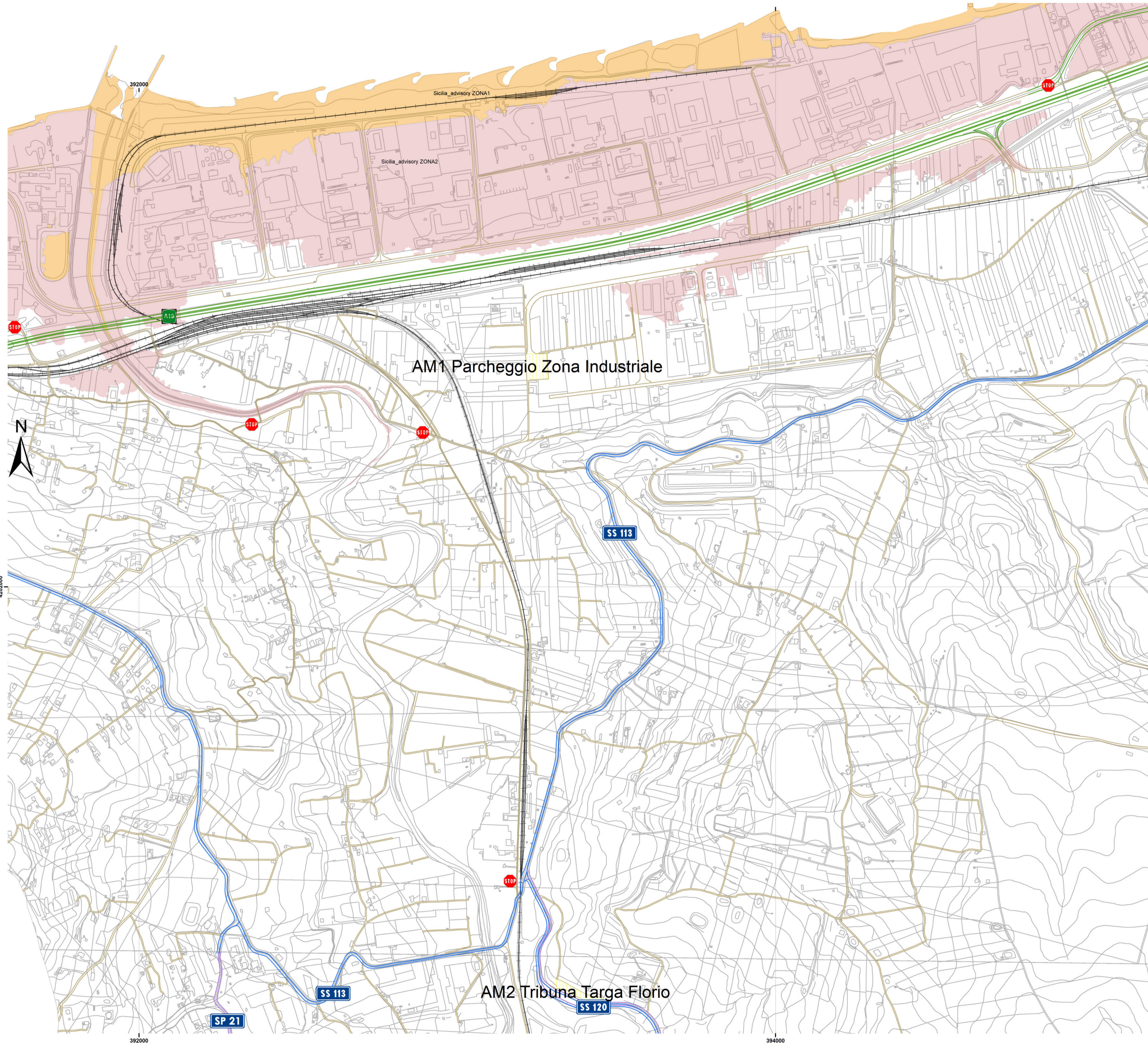
SERVIZIO DI PROTEZIONE CIVILE

PIANO COMUNALE DI PROTEZIONE CIVILE

TAVOLA ELABORATO SCALA
PEC-B4 CARTA DELLE AREE DI AMMASSAMENTO 1:6.000

IL RESPONSABILE DEL SERVIZIO	IL DIRIGENTE	IL SINDACO	I PROGETTISTI
Dott. Angelo Porrello	Dott.ssa Michela Cupini	Dott.ssa Maria Terranova	Dott. Geol. Davide Siragusano Dott. Geol. Francesco Dionisi


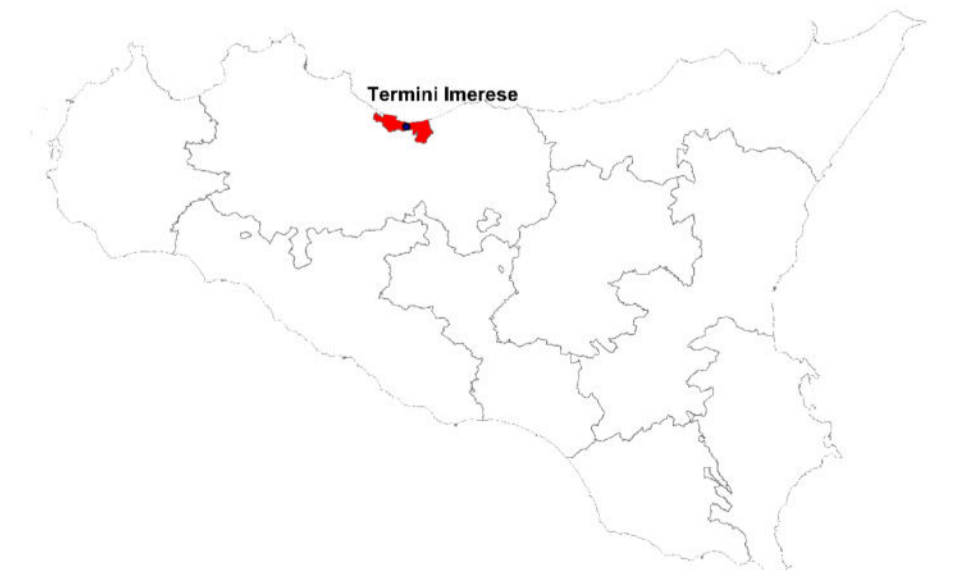
GENNAIO 2023



LEGENDA

- Cancelli_rischio
 - Autostrada_A19
 - Strade_Statali
 - Strade_Provinciali
 - Strade_Comunali
 - Linea_ferroviaria
 - Percorsi_di_emergenza
- Aree di ammassamento**
- Descrizione**
- AM1 Parcheggio Zona Industriale
 - AM2 Tribuna Targa Florio
- Descrizione, H_onda**
- Sicilia_advisory ZONA1, inferiore a 0.5 m
 - Sicilia_watch ZONA2, superiore a 0.5 m
 - ATA2012_CTR_mosaic_L

INQUADRAMENTO REGIONALE
Territorio Comunale di Termini Imerese (PA)



Coordinate System: ETRS 1989 UTM Zone 33N
Projection: Transverse Mercator
Datum: ETRS 1989