



REGIONE AUTONOMA FRIULI VENEZIA GIULIA
 PROVINCIA DI UDINE
COMUNE DI VISCO















VARIANTE N. 17
AL PIANO REGOLATORE GENERALE COMUNALE

Tav. V1
VINCOLI TERRITORIALI

Base CTRN
 Scala 1:5000
 Agg.: 11/01/2017

Progettista:
 ing. ANTONIO NONINO
 Collaboratrice:
 pian. PATRIZIA DEL ROSSO
 Rev. 1.3

LEGENDA

-  P1 - Pericolosità idraulica moderata (PAIR)
-  Area interessata dai corsi d'acqua
-  Fascia di rispetto acque pubbliche (D.lgs. 42/2004, parte III - tit. I, ex Legge "Galasso")
-  Elementi arborei a caratterizzazione paesaggistica
-  Prati stabili (Inventario a cura della Regione FVG, L.R. 9/2005)
-  Edifici vincolati
-  Elementi di interesse storico-paesaggistico (Catalogo beni segnalati dalla Regione FGV)
-  Area di interesse archeologico (D.Lgs. 42/2004, art. 142)
-  Reperti archeologici
-  Area di interesse culturale (D.Lgs. 42/2004, art. 10)
-  Fascia di rispetto cimiteriale e del depuratore
-  Area per l'elevata letalità (LFL) - TOP2
Categorie territoriali compatibili: D-E-F
-  Area per l'elevata letalità (LFL) - TOP2
Categorie territoriali compatibili: C-D-E-F
-  Confine comunale

